



BOLETÍN SEMANAL DE CONDICIONES ATMOSFÉRICAS FAVORABLES A INCENDIOS FORESTALES

N° 12 - 7 / 9 / 2023

DIRECCIÓN ZONAL 2 LAMBAYEQUE

INFORME NACIONAL
DEL 31 DE AGOSTO AL 6 DE SETIEMBRE 2023

CONDICIONES ATMOSFÉRICAS

DEL 7 AL 14 DE SETIEMBRE 2023

NOTA: **Foco de calor:** Anomalía térmica detectada por el satélite.
Incendio registrado: Emergencia de incendio forestal reportado por el Instituto Nacional de Defensa Civil (INDECI).

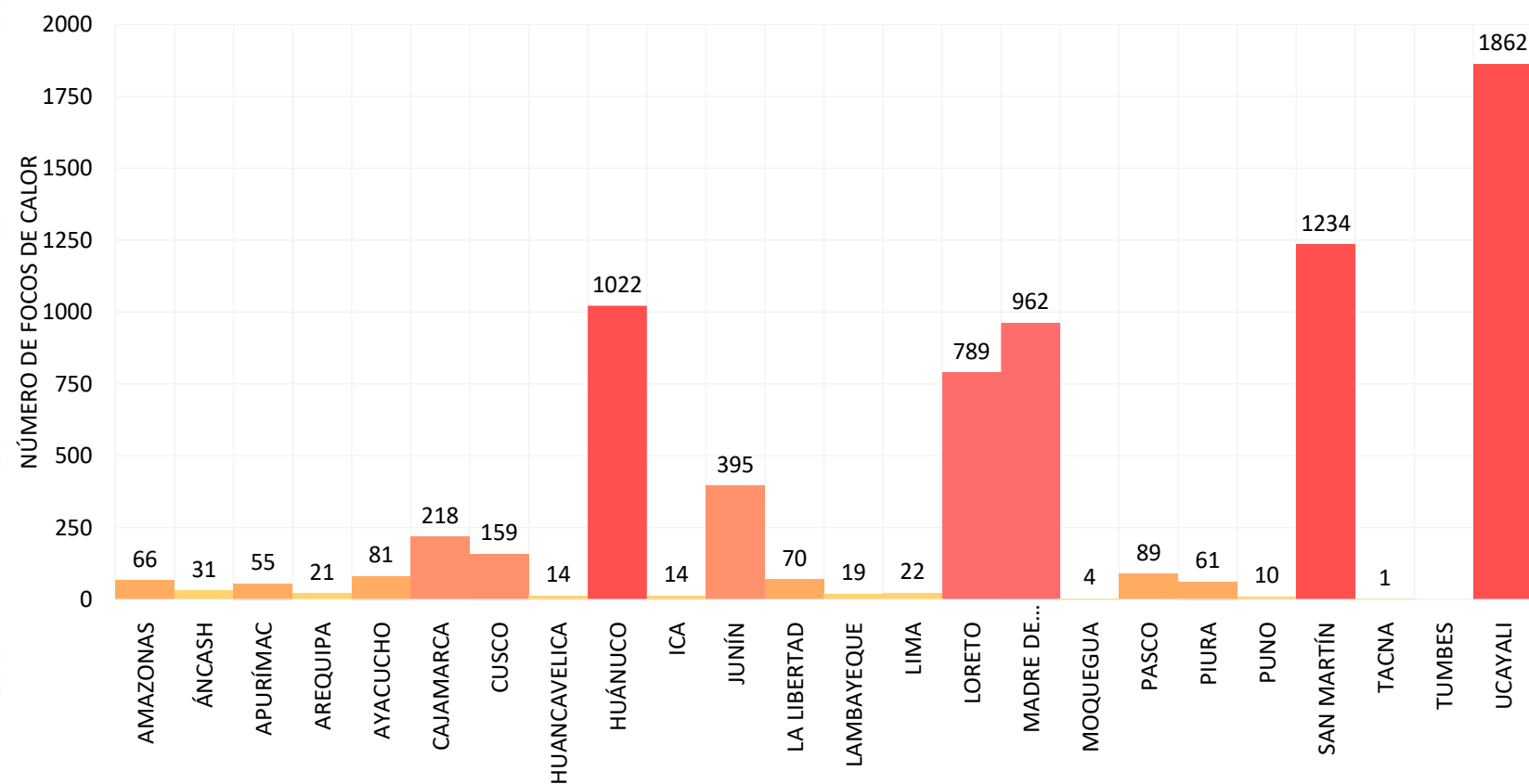
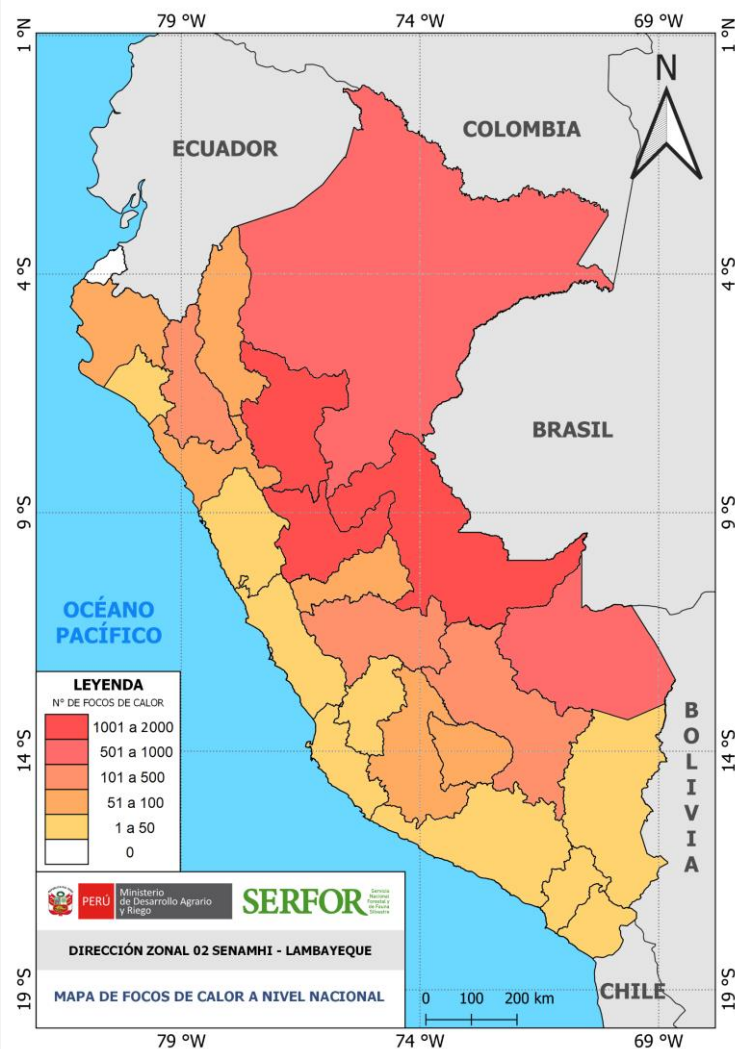
<https://www.senamhi.gob.pe/site/incendio/?p=boletines-semanales-incendios&blt=dz02>



SANTUARIO HISTÓRICO BOSQUE DE PÓMAC
FUENTE: EXITOSA PERÚ

RESUMEN SEMANAL DE FOCOS DE CALOR

DISTRIBUCIÓN DEPARTAMENTAL DE FOCOS DE CALOR
DEL 31 DE AGOSTO AL 6 DE SETIEMBRE 2023

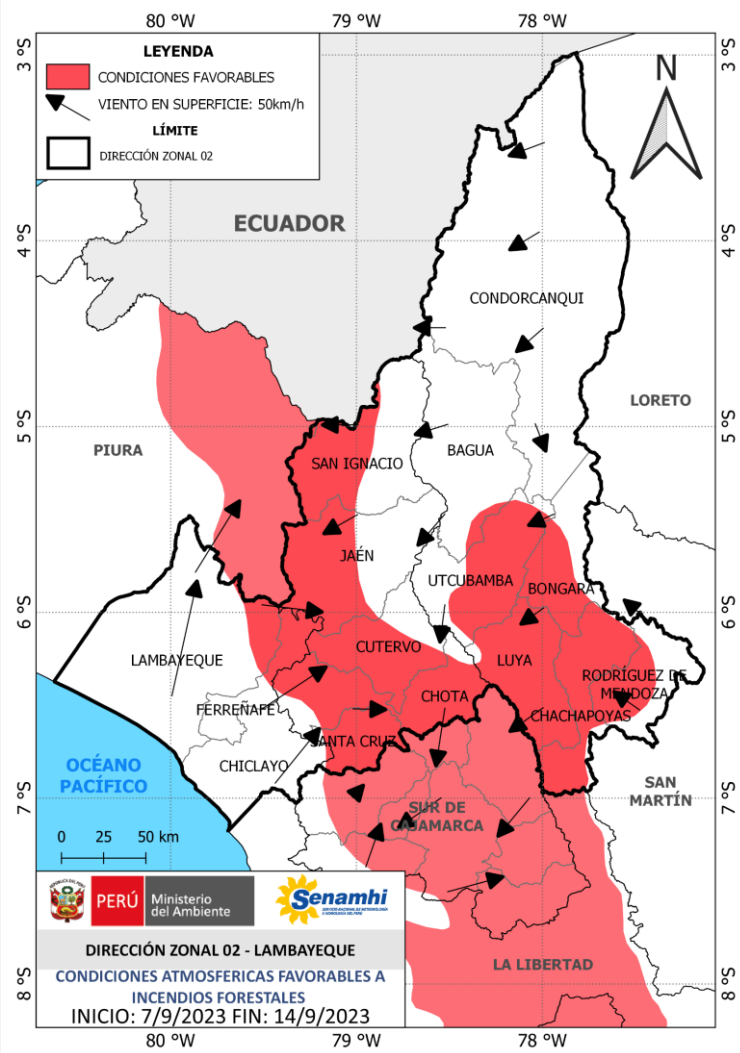


Los mayores acumulados semanales de focos de calor se dieron en: Ucayali, San Martín, Madre de Dios, Loreto y Huánuco. Por otro lado, las regiones con menor acumulado de focos de calor fueron: Tacna, Moquegua, Huancavelica y Junín. **NOTA:** De acuerdo a la información de INDECI, los departamentos de Apurímac (5), Huánuco (5), Puno (5), Ucayali (4), Cusco (3), Áncash (3), Cajamarca (3), Lima (2), Amazonas (2), Pasco (2), Huancavelica (2), San Martín (1), Arequipa (1), Lambayeque (1) y Moquegua (1) reportaron emergencias por incendios forestales.

CONDICIONES ATMOSFÉRICAS

FAVORABLES PARA INCENDIOS FORESTALES

PARA LA SEMANA DEL 7 AL 14 DE SETIEMBRE 2023



Del 7 al 11 de setiembre se espera la disminución de la humedad, incremento de las temperaturas del aire y viento de moderada intensidad en la zona andina y selva alta de nuestro ámbito, repercutiendo en condiciones favorables para incendios forestales en la sierra de Lambayeque, gran parte de Cajamarca y centro-sur de Amazonas. Posteriormente, se prevé lluvia de ligera a moderada intensidad de manera aislada.

Se recomienda reducir la quema y evitar la propagación de fuego no deseado y no controlado en áreas cubiertas de vegetación, ya sean bosques, pastizales, malezas, matorrales u otro tipo de plantas.

Dirección de Meteorología y Evaluación Ambiental Atmosférica (DMA)

Gabriela Teofila Rosas Benancio

grosas@senamhi.gob.pe

Subdirección de Predicción Meteorológica (SPM)

Kelita del Rocío Quispe Vega

kquispe@senamhi.gob.pe

Dirección Zonal 2 – Lambayeque (DZ2)

Hugo Pantoja

jpantoja@senamhi.gob.pe

El boletín semanal de incendios forestales lo encuentras en:

<https://www.senamhi.gob.pe/site/incendio/>

Para para mayor información sobre los avisos meteorológicos, visite el siguiente enlace :

<http://www.senamhi.gob.pe/avisos>

Si deseas suscribirte a este y los otros boletines de incendios forestales, visite este link :

<https://forms.gle/nYbU8JyqYdSQXVWo9>

Próxima actualización: **14/9/2023**



Servicio Nacional de Meteorología e Hidrología del Perú – SENAMHI

Dirección Zonal 2 – Lambayeque

Av. Manuel Arteaga N° 620, Urb. Los Libertadores, Chiclayo.

Sede Central

Jr. Cahuide N° 785, Jesús María – Lima



Pronóstico:

074 - 225 589 | 933 933 020

996 369 766 (WhatsApp: Atención las 24horas)

Consultas y sugerencias:

dz2@senamhi.gob.pe | jalania@senamhi.gob.pe

pronosticador@senamhi.gob.pe