



**2 Incendios
forestales
registrados**



**961 Focos
de calor**



BOLETÍN SEMANAL N° 03 – DZ 2

CONDICIONES ATMOSFÉRICAS DE INCENDIOS FORESTALES

Este reporte ha sido elaborado por la Dirección Zonal 2 (Lambayeque, Amazonas y sector norte de Cajamarca) del SENAMHI, con el apoyo del SERFOR. Tiene como objetivo avisar a las personas y autoridades en Lambayeque, Cajamarca y Amazonas, facilitando la implementación de medidas preventivas, la movilización de recursos de emergencia y la educación comunitaria para reducir el riesgo de incendios forestales en las zonas que compete a las direcciones zonales.

INFORME:

del 7 al 13 de mayo del 2025

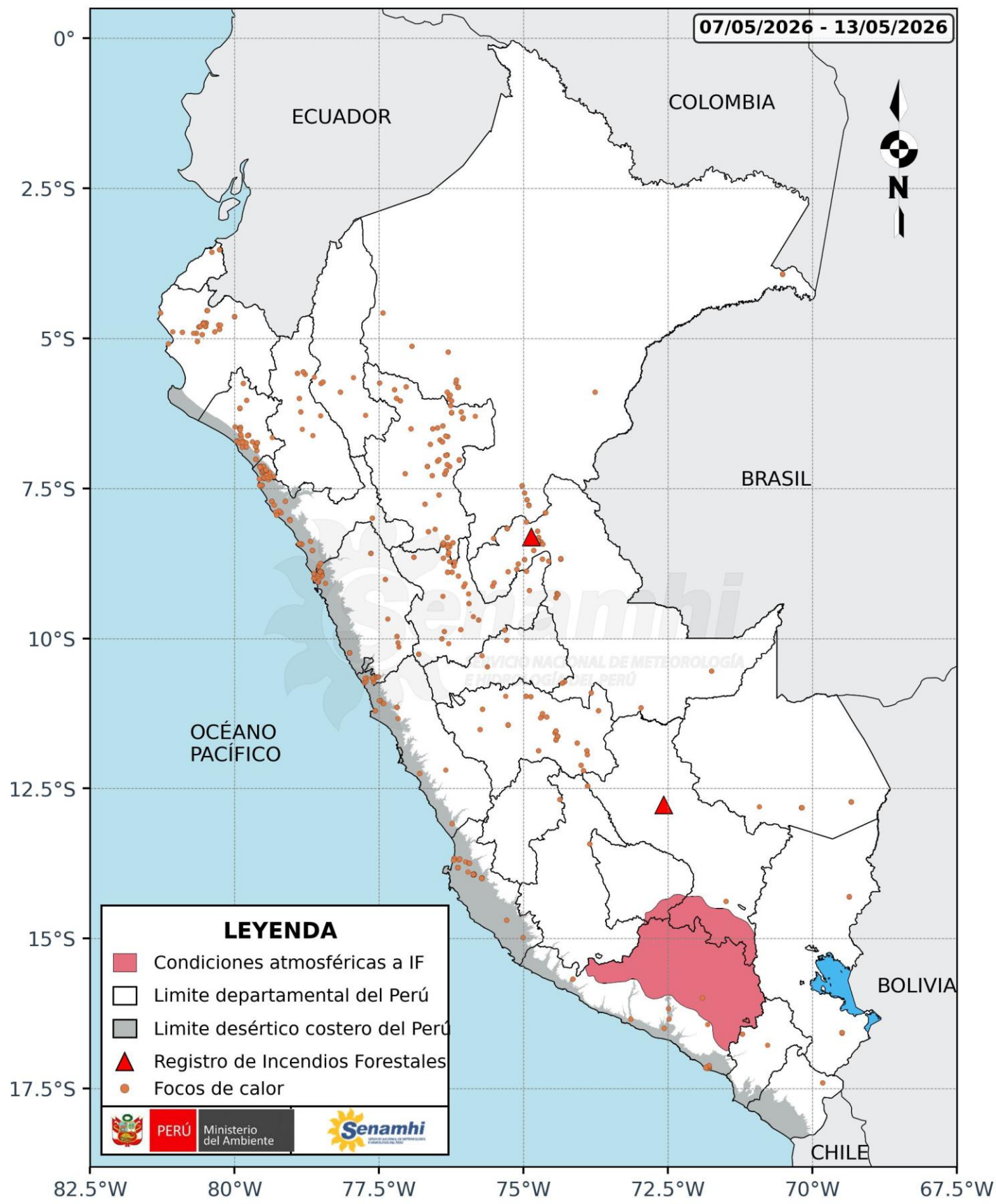
CONDICIONES ATMOSFERICAS ESPERADAS:

del 14 al 21 de mayo del 2025

RESUMEN SEMANAL

del 7 al 13 de mayo


Mapa de condiciones atmosféricas de Incendios Forestales (IF), registro de incendios forestales y focos de calor.



Se presenta el área de las condiciones atmosféricas de incendios forestales esperadas para la semana en cuestión, sombreado de rojo sobre la región afectada.

Por otro lado, se registraron de focos de calor dispersos, con ligeras concentraciones en la costa norte y selva alta norte y centro.

Finalmente, la distribución de los incendios registrados muestra dos ocurrencias de carácter localizado..



Se recomienda:

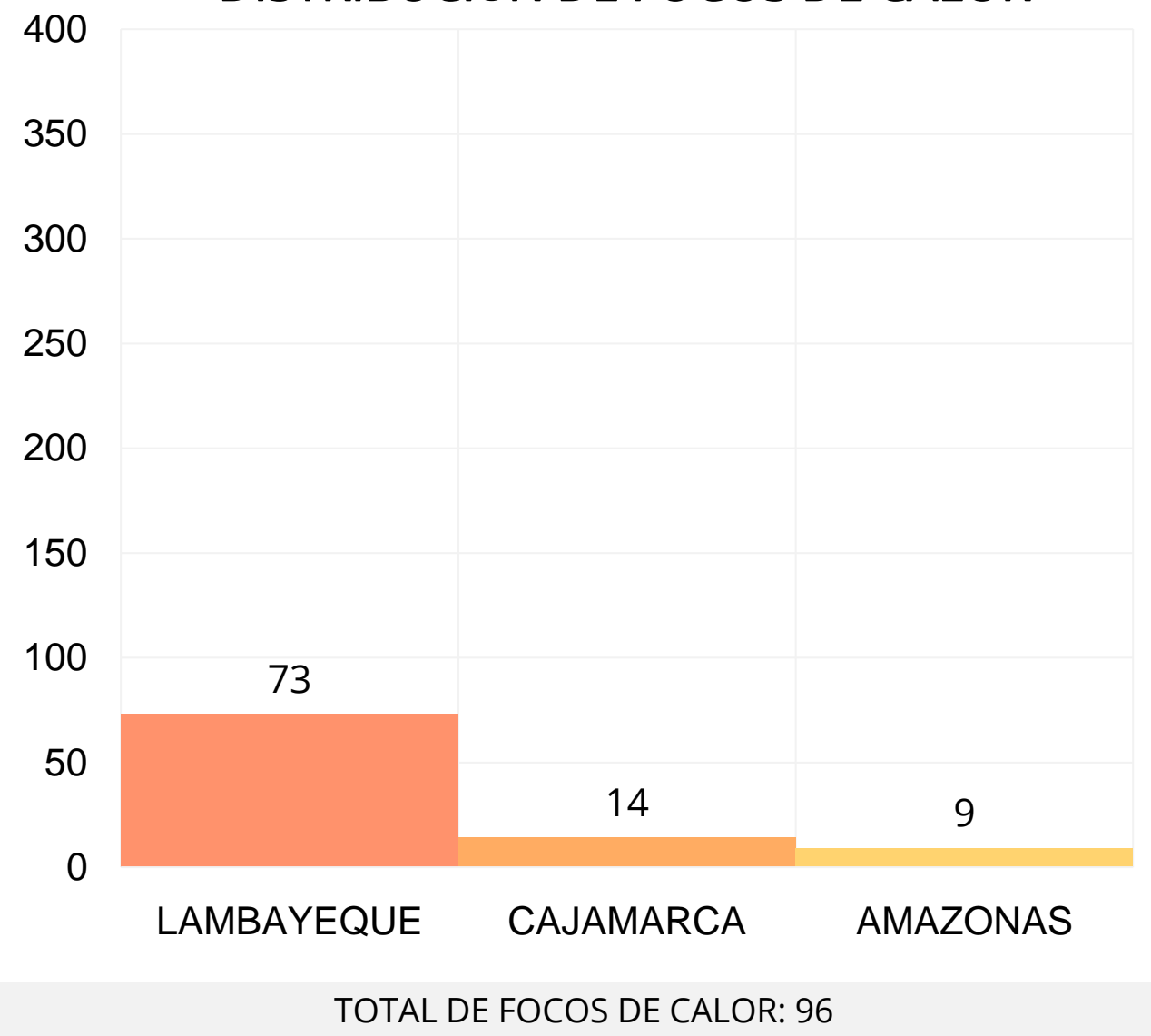
Reducir la quema y evitar la propagación de fuego no deseado y no controlado en áreas con vegetación, incluyendo bosques, pastizales, malezas, matorrales y otro tipo de plantas.



FOCO DE CALOR

Es una anomalía térmica registrada por el satélite.

DISTRIBUCIÓN DE FOCOS DE CALOR



Fuente SERFOR



INCENDIO REGISTRADO

Es la emergencia de incendio forestal reportado por el INDECI.

NO SE REGISTRARON INCENDIOS EN LAMBAYEQUE, CAJAMARCA Y AMAZONAS, POR INDECI Y COES MININTER

Elaboración: SENAMHI
Consultar la web de INDECI: [Registro de Emergencias a nivel nacional](#)

CONDICIONES ESPERADAS del 14 al 21 de mayo

Temperatura y Humedad

En la sierra norte, se esperan condiciones secas con temperaturas máximas por encima de lo normal. En la selva norte, se presenta cierto contenido de humedad durante gran parte del periodo, incrementándose hacia los últimos días asociado al ingreso del segundo friaje del año.

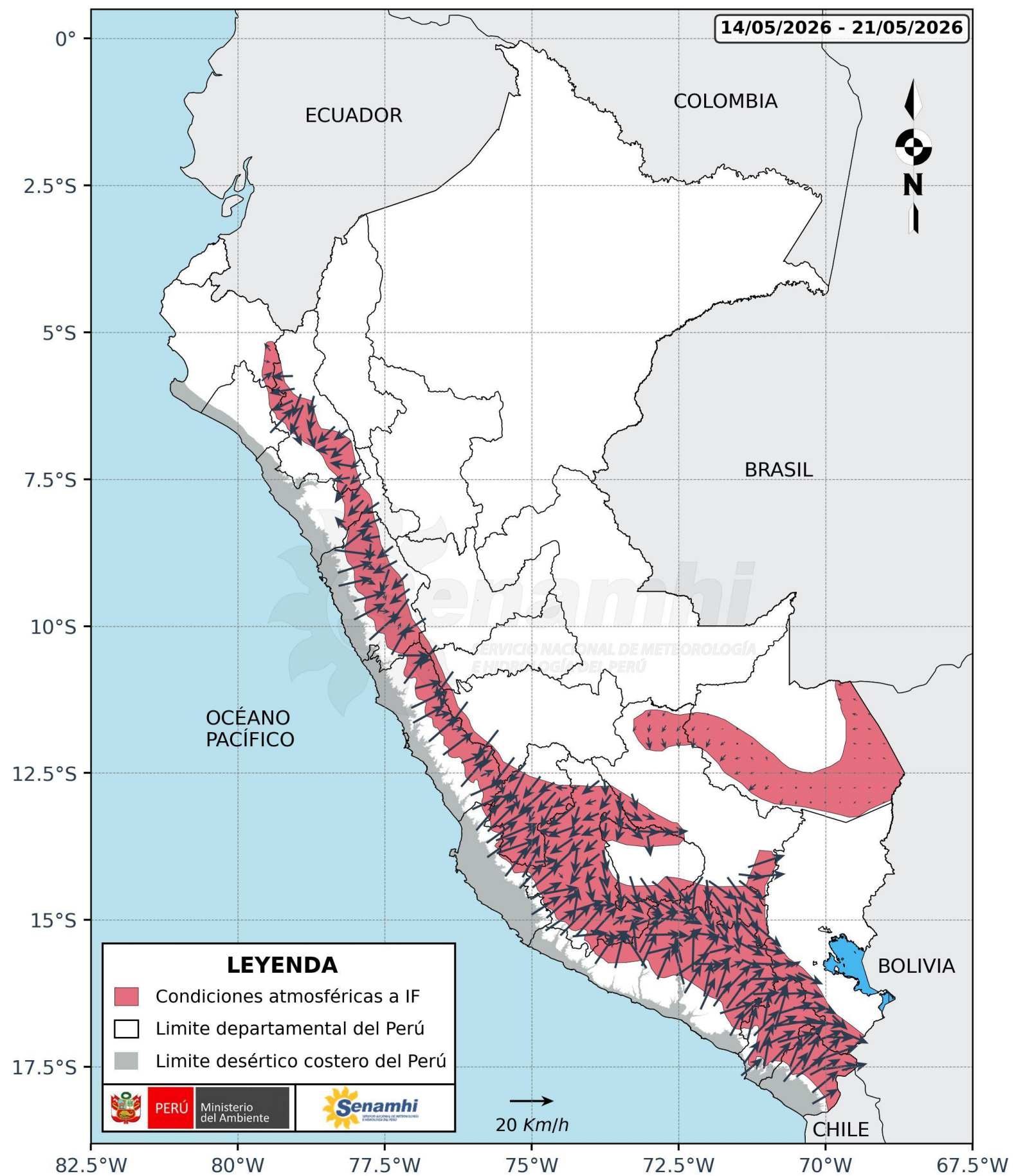
Viento

En la sierra norte, los vientos se desplazarán hacia el oeste y suroeste con velocidades moderadas. En la selva norte, predominarán vientos de dirección variable con velocidades ligeras, esperándose hacia los últimos días vientos del sur de mayor intensidad asociados al ingreso del segundo friaje del año.

Precipitaciones

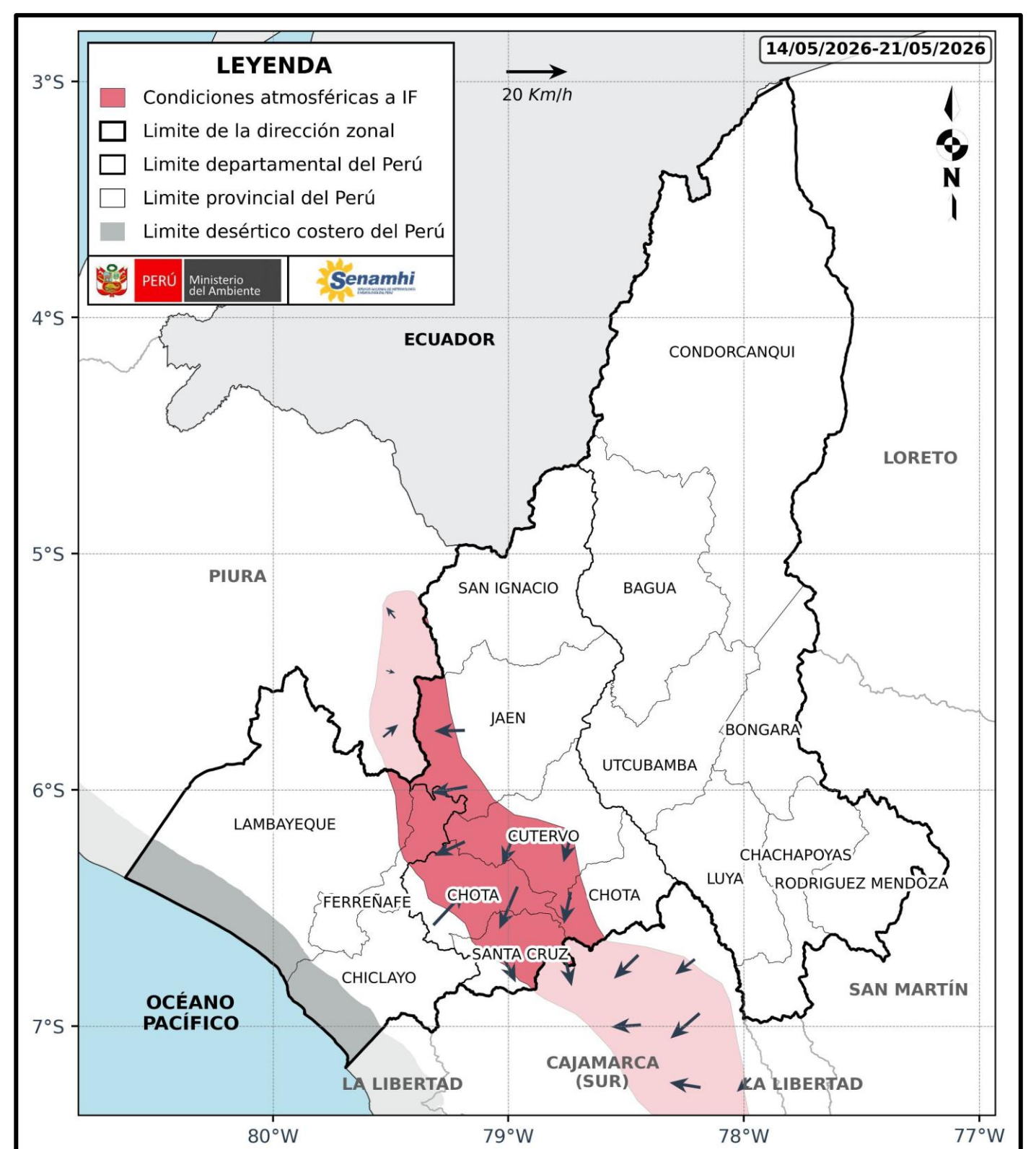
En la sierra norte, es posible la ocurrencia de precipitaciones ligeras y localizadas durante el periodo. En la selva norte, se prevé que continúen las lluvias de ligera intensidad, incrementándose hacia los últimos días con lluvias generalizadas asociadas al ingreso del segundo friaje del año.

Condiciones atmosféricas de incendios forestales del 14 al 21 de mayo del 2025.



Provincias involucradas

Lambayeque: Lambayeque, Ferreñafe
Cajamarca: Jaén, Cutervo, Chota, Santa Cruz



Avisos meteorológicos vigentes

[Ir a Avisos meteorológicos - SENAMHI](#)

Dirección de Meteorología y Evaluación Ambiental Atmosférica

Grinia Jesus Ávalos Roldan

gavalos@senamhi.gob.pe

Subdirección de Predicción Meteorológica

Elida Rosario Julca Bocanegra

ejulca@senamhi.gob.pe

Dirección Zonal 2 - Lambayeque

Hugo Pantoja Tapia

hpantoja@senamhi.gob.pe

Yoel Alania Sumaran

jalania@senamhi.gob.pe

Dirección:

Manzana E – Lote 19, Callelos Algarrobos (esquina con Av, La Colectora),
Urb. Villa del Norte Chiclayo, Lambayeque.

Contacto:

Teléfono: 074 – 650 614

El boletín semanal de incendios forestales se encuentra en:

<https://www.senamhi.gob.pe/site/incendio/?p=boletines-semanales-incendios&blt=dz02>

Revise los avisos de condiciones atmosféricas de incendios forestales en:

<https://www.senamhi.gob.pe/site/incendio/?p=aviso-incendio>

Encuesta de satisfacción:

<https://forms.gle/R4M89L4AUSeipNeX8>

