

BOLETÍN SEMANAL N°03

CONDICIONES ATMOSFÉRICAS DE INCENDIOS FORESTALES



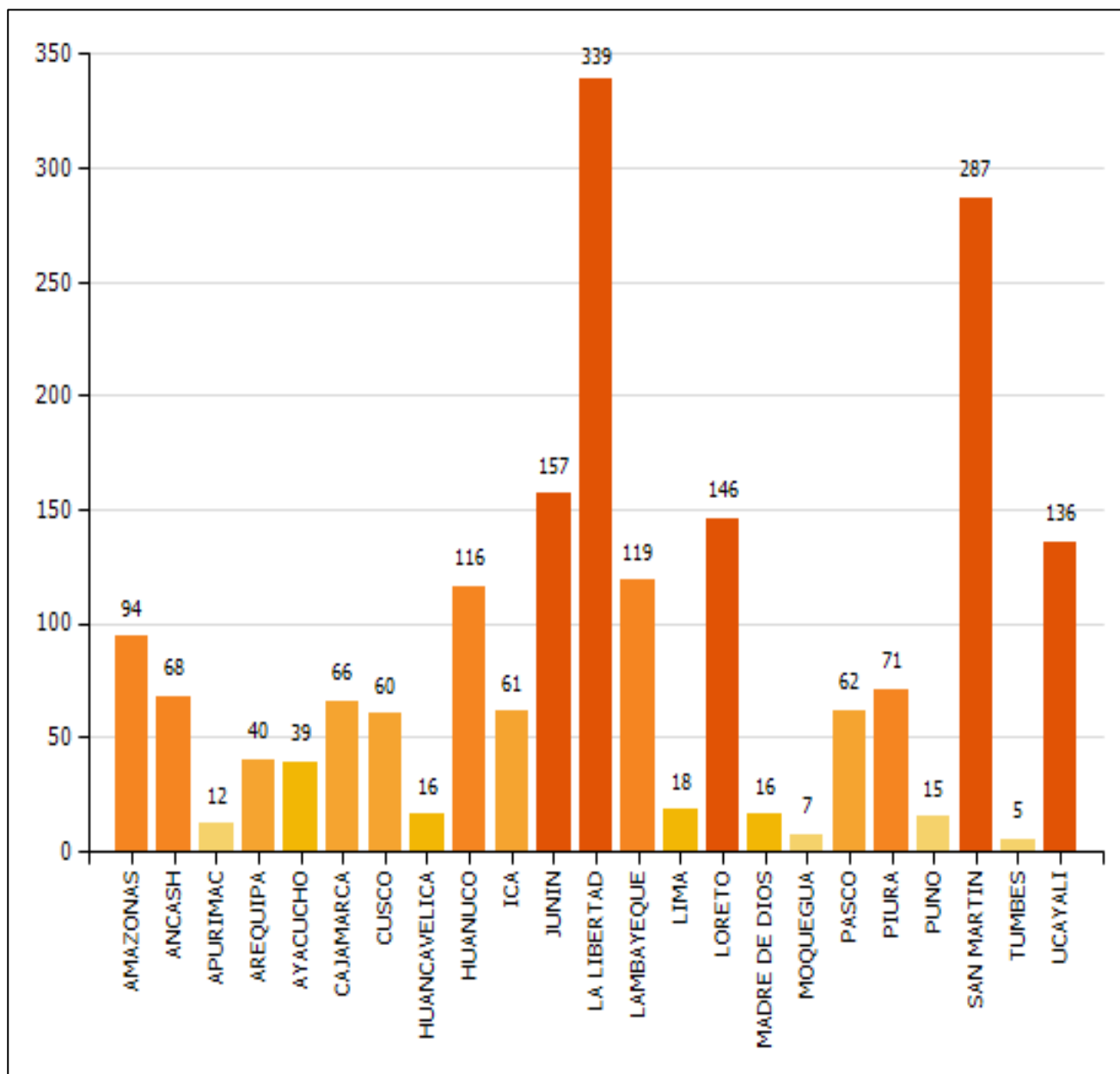
**DIRECCIÓN ZONAL 1
PIURA - TUMBES**

**INFORME:
DEL 14 AL 20 DE MAYO DEL 2026**

**CONDICIONES ATMOSFÉRICAS:
DEL 21 AL 28 DE MAYO DEL 2026**

Resumen Semanal

14 MAYO – 20 MAYO

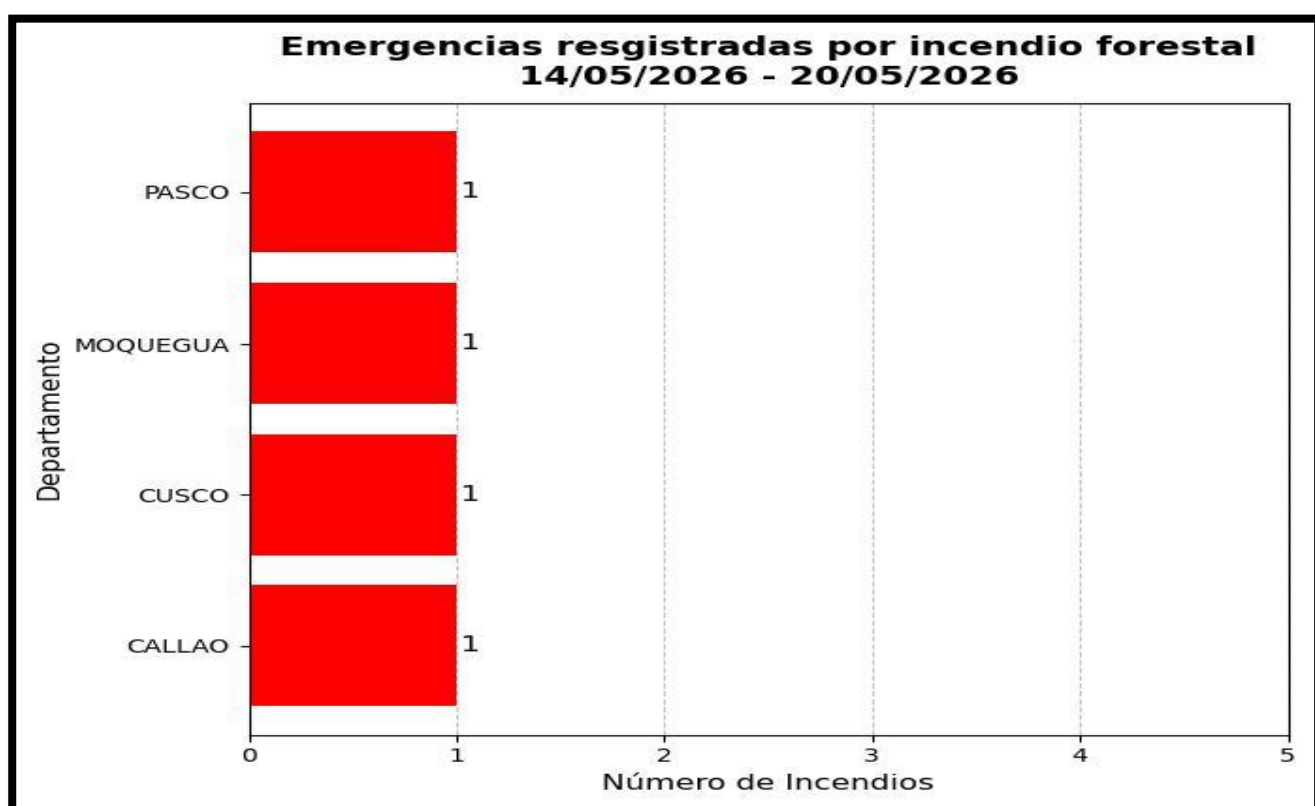


Fuente: SERFOR

Nº FOCOS CALOR

En Piura: 71
En Tumbes: 5

10 INCENDIOS REGISTRADOS CON MAYOR AREA, POR INDECI Y COES MININTER



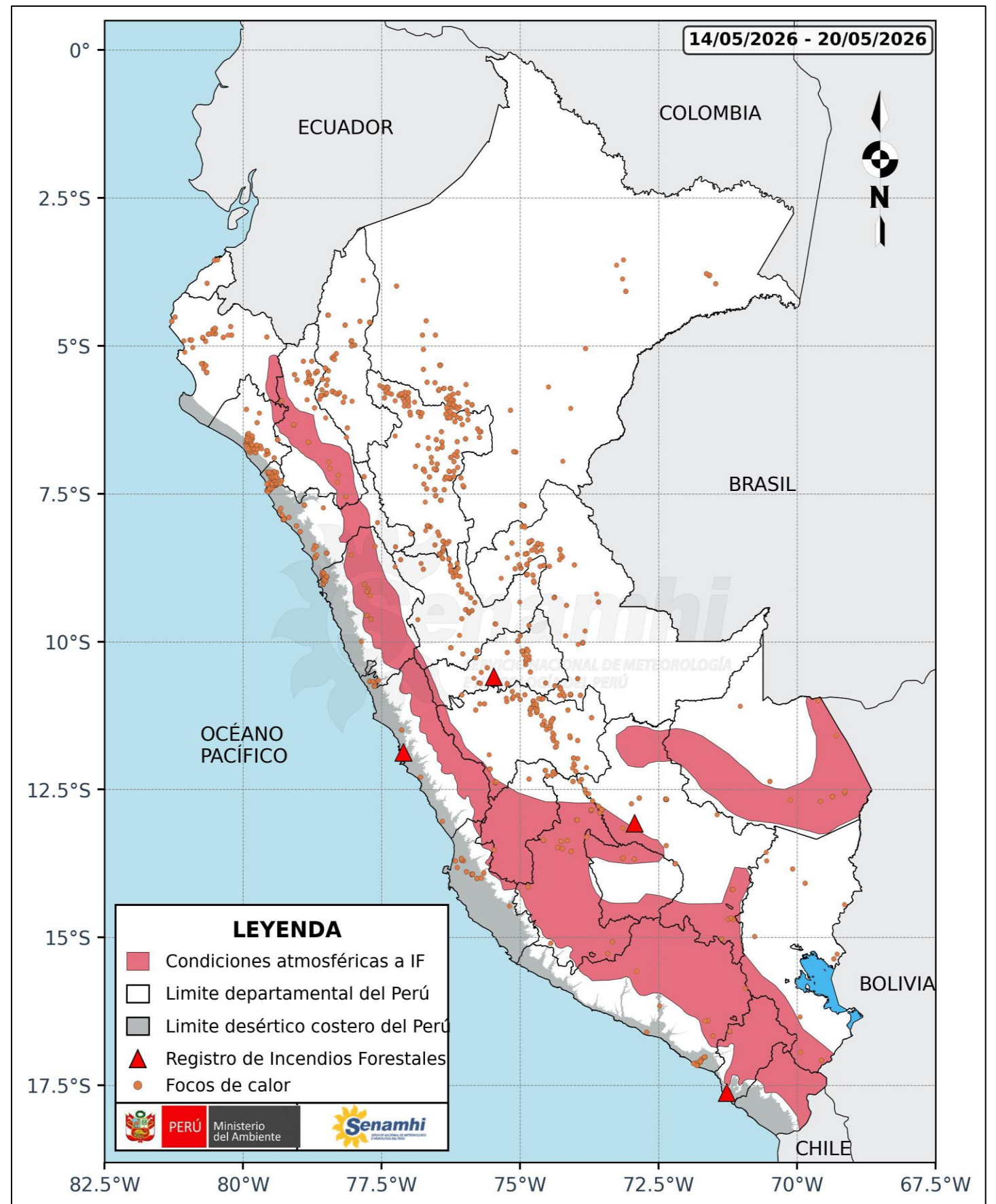
ELABORACIÓN: SENAMHI
Consultar la web de INDECI: [Registro de Emergencias a nivel nacional](#)

Se recomienda:

Reducir la quema y evitar la propagación de fuego no deseado y no controlado en áreas con vegetación, incluyendo bosques, pastizales, malezas, matorrales y otro tipo de plantas.



Condiciones Atmosféricas de Incendios Forestales (IF), Registro de IF y Focos de calor del 14 de mayo al 20 de mayo del 2026



Se observa la distribución de los focos de calor y las emergencias registradas por incendios forestales. Además, se incluye el área con condiciones atmosféricas propicias para incendios forestales durante la semana en cuestión, sombreada en rojo para resaltar las zonas con condiciones favorables y los incendios registrados.

	FOCO DE CALOR Es una anomalía térmica registrada por el satélite.
	INCENDIO REGISTRADO Es la emergencia de incendio forestal reportado por el INDECI.

Condiciones esperadas

21 MAYO – 28 MAYO

Temperatura y humedad

En Tumbes se espera que las temperaturas diurnas se mantengan próximas a sus valores normales, mientras que en la sierra de Piura se registren valores por encima de sus valores normales, con mayor intensidad a partir del 21 de mayo. Estas condiciones estarán asociadas al bajo contenido de humedad en la atmósfera, producto del ingreso de una masa de aire seca, lo que favorecerá una escasa cobertura nubosa y mayor incidencia de radiación ultravioleta.

Viento

En Tumbes se espera el predominio de vientos del este y noreste entre 3 km/h a 9 km/h y se espera el predominio de vientos variables con velocidades entre 10 y 20 km/h en la sierra de Piura.

Precipitaciones

En Tumbes y la costa de Piura no se esperan lluvias, mientras que en la Sierra de Piura existe la posibilidad de ocurrencia de lluvias localizadas de ligera intensidad.

Provincias involucradas

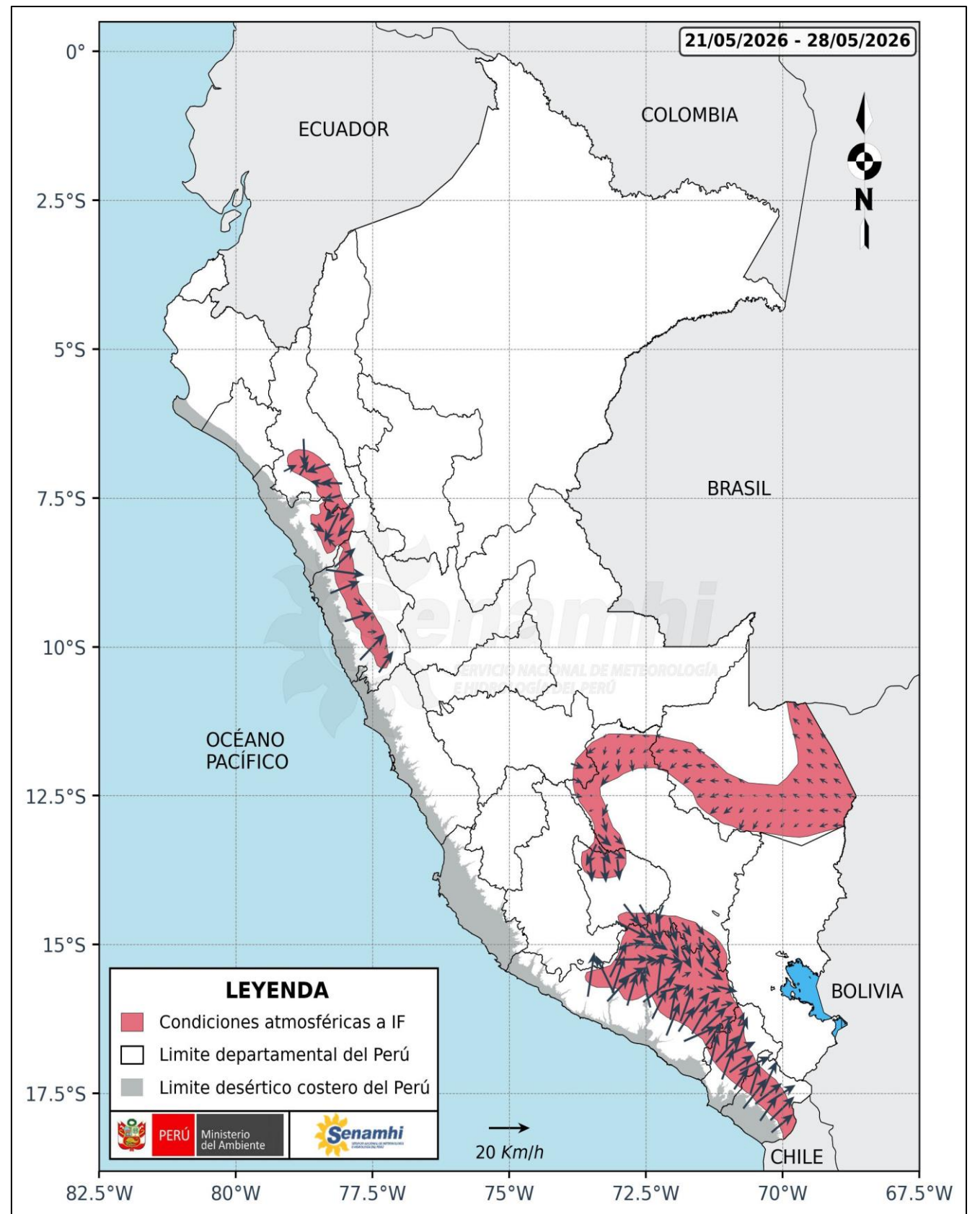
Piura:
Tumbes:

Avisos meteorológicos vigentes

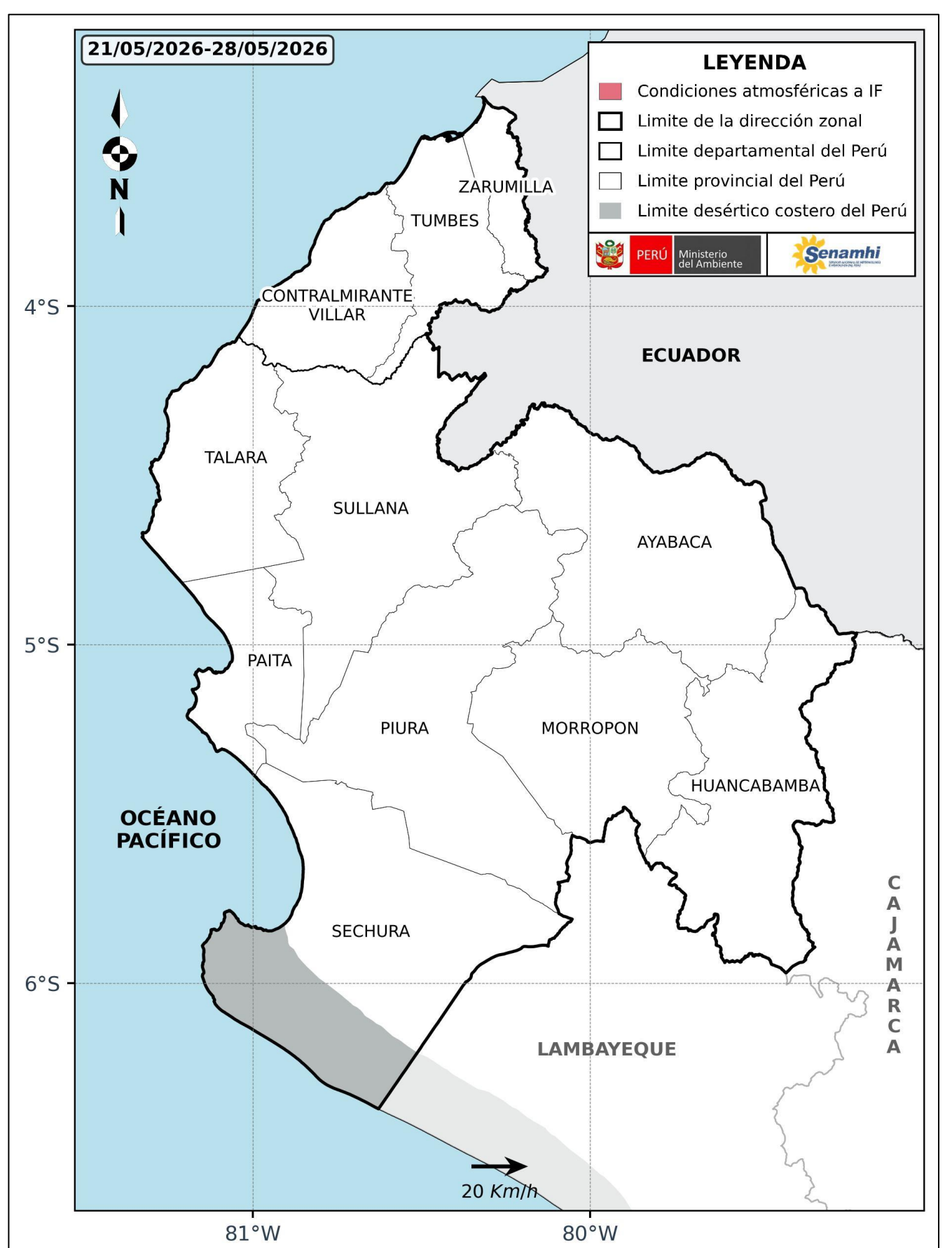
[Ir a Avisos meteorológicos - SENAMHI](#)

- **Aviso Meteorológico 195: Incremento de Viento en la Sierra.**
- **Aviso Meteorológico 196: Incremento de la Temperatura Diurna en la Costa Norte y Sierra**
- **Aviso Meteorológico 200: Incremento de Viento en Costa**

Condiciones Atmosféricas de Incendios Forestales del 21 de mayo al 28 de mayo del 2026 a nivel nacional.



Condiciones Atmosféricas de Incendios Forestales del 21 de mayo al 28 de mayo del 2026 para la DZ1



Dirección de Meteorología y Evaluación Ambiental Atmosférica

Grinia Avalos Roldan

gavalos@senamhi.gob.pe

Subdirección de Predicción Meteorológica

Elida Rosario Julca Bocanegra

ejulca@senamhi.gob.pe

Dirección Zonal 01 – Lima

Jorge Luis Carranza Valle

jcarranza@senamhi.gob.pe

El boletín semanal de incendios forestales se encuentra en:

www.senamhi.gob.pe/site/incendios

Revise los avisos de condiciones atmosféricas de incendios forestales en:

<https://www.senamhi.gob.pe/site/incendio/?p=aviso-incendio>

Encuesta de satisfacción:

<https://forms.gle/R4M89L4AUSeipNeX8>



Próxima actualización: 28 de mayo del 2026

Servicio Nacional de Meteorología Hidrología del Perú –SENAMHI

DZ 01 – Piura-Tumbes

Calle Los Rosales Q-9 Urb. Miraflores-Castilla-Piura

Pronóstico:

949559198 (Whatsapp: Atención las 24horas)

Consultas y sugerencias:

dz101@senamhi.gob.pe