

BOLETÍN SEMANAL N°02

CONDICIONES ATMOSFÉRICAS DE INCENDIOS FORESTALES



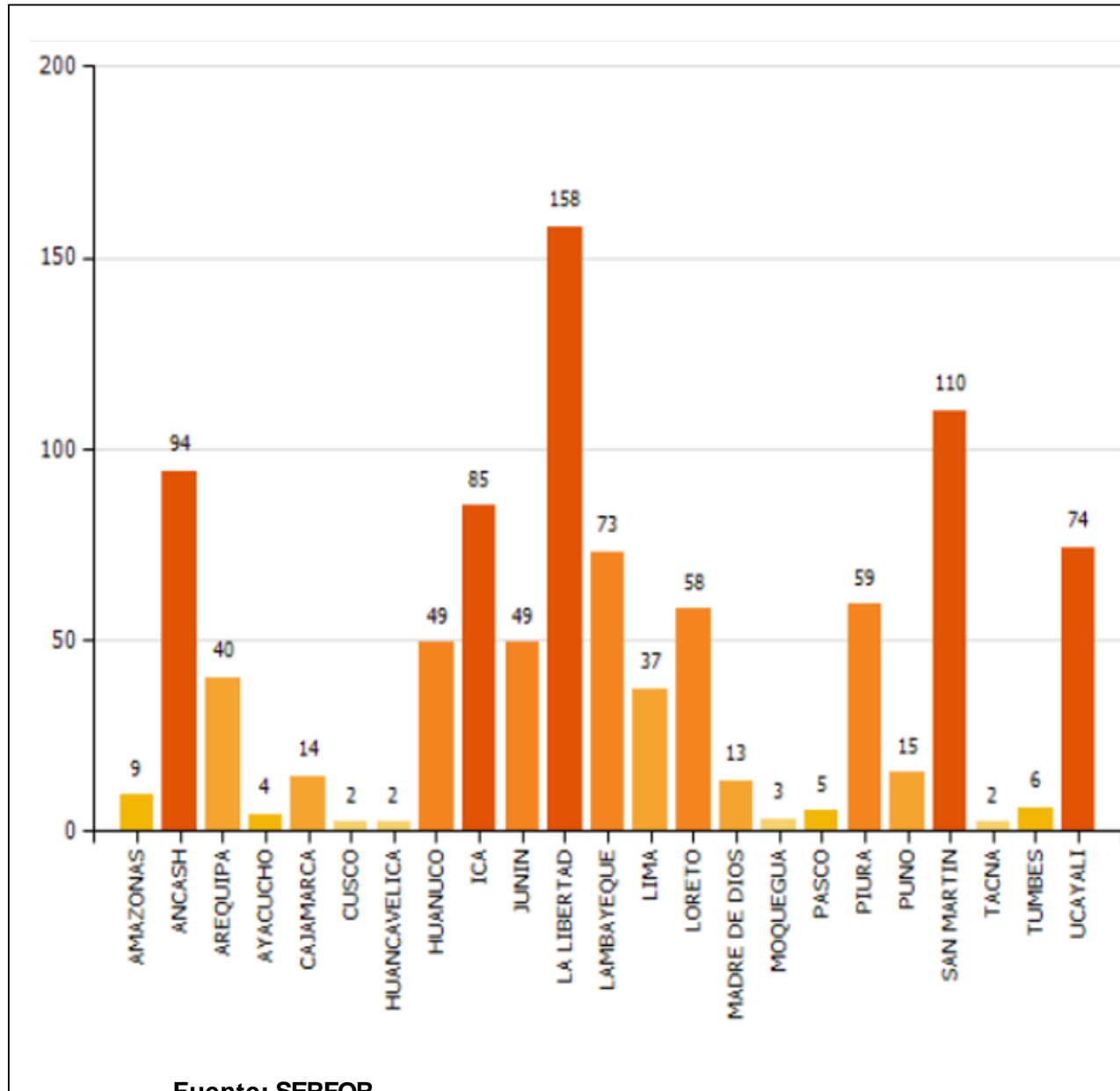
**DIRECCIÓN ZONAL 1
PIURA - TUMBES**

INFORME:
DEL 07 AL 13 DE MAYO DEL 2026

CONDICIONES ATMOSFÉRICAS:
DEL 14 AL 21 DE MAYO DEL 2026

Resumen Semanal

07 MAYO – 13 MAYO



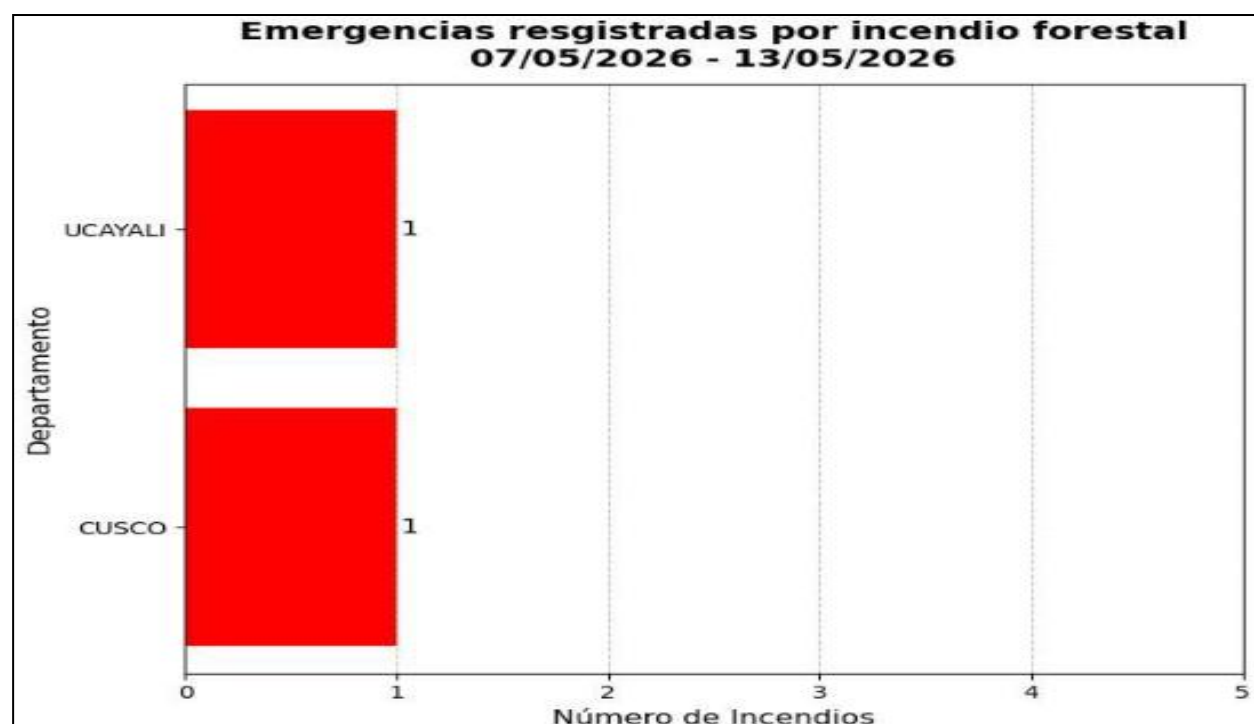
Fuente: SERFOR

Nº FOCOS CALOR

En Piura: 59

En Tumbes: 6

INCENDIOS REGISTRADOS CON MAYOR AREA, POR INDECI Y COES MININTER

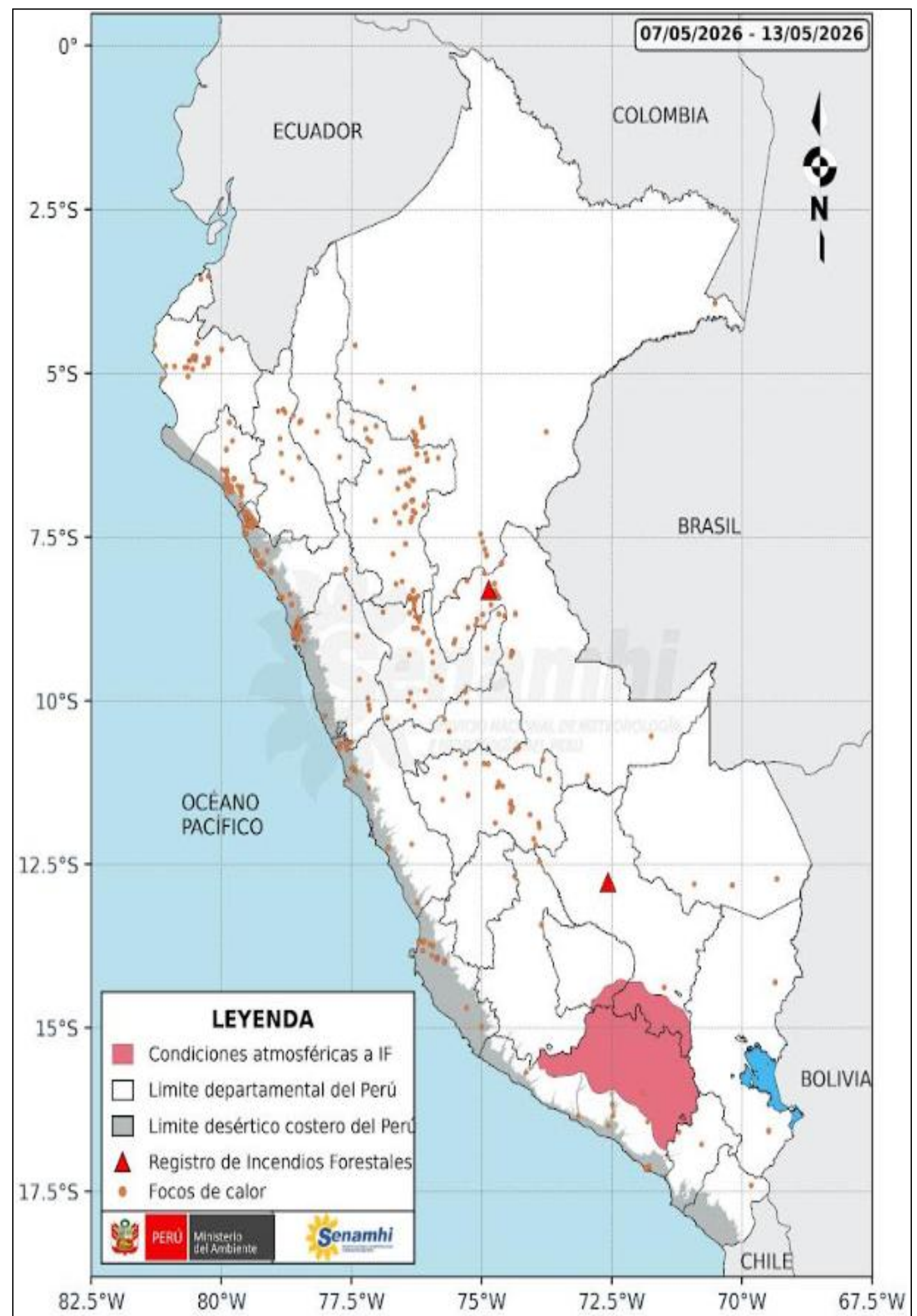


ELABORACIÓN: SENAMHI
Consultar la web de INDECI: [Registro de Emergencias a nivel nacional](#)

Se recomienda:

Reducir la quema y evitar la propagación de fuego no deseado y no controlado en áreas con vegetación, incluyendo bosques, pastizales, malezas, matorrales y otro tipo de plantas.

Condiciones Atmosféricas de Incendios Forestales (IF), Registro de IF y Focos de calor del 07 al 13 de mayo del 2026



Se observa la distribución de los focos de calor y las emergencias registradas por incendios forestales.

Además, se incluye el área con condiciones atmosféricas propicias para incendios forestales durante la semana en cuestión, sombreada en rojo para resaltar las zonas con condiciones favorables y los incendios registrados.

	FOCO DE CALOR Es una anomalía térmica registrada por el satélite.
	INCENDIO REGISTRADO Es la emergencia de incendio forestal reportado por el INDECI.



Condiciones esperadas

14 MAYO – 21 MAYO

Temperatura y humedad

Se presentarán condiciones ligeramente secas por lo que se prevé que las temperaturas diurnas estén por encima de lo normal en todo el departamento de Piura y Tumbes.

Viento

Los vientos se desplazarán hacia el oeste y suroeste, con velocidades cercanas a los 5 y 20 km/h.

Precipitaciones

Se esperan precipitaciones localizadas y aisladas de ligera intensidad, especialmente en la sierra piurana.

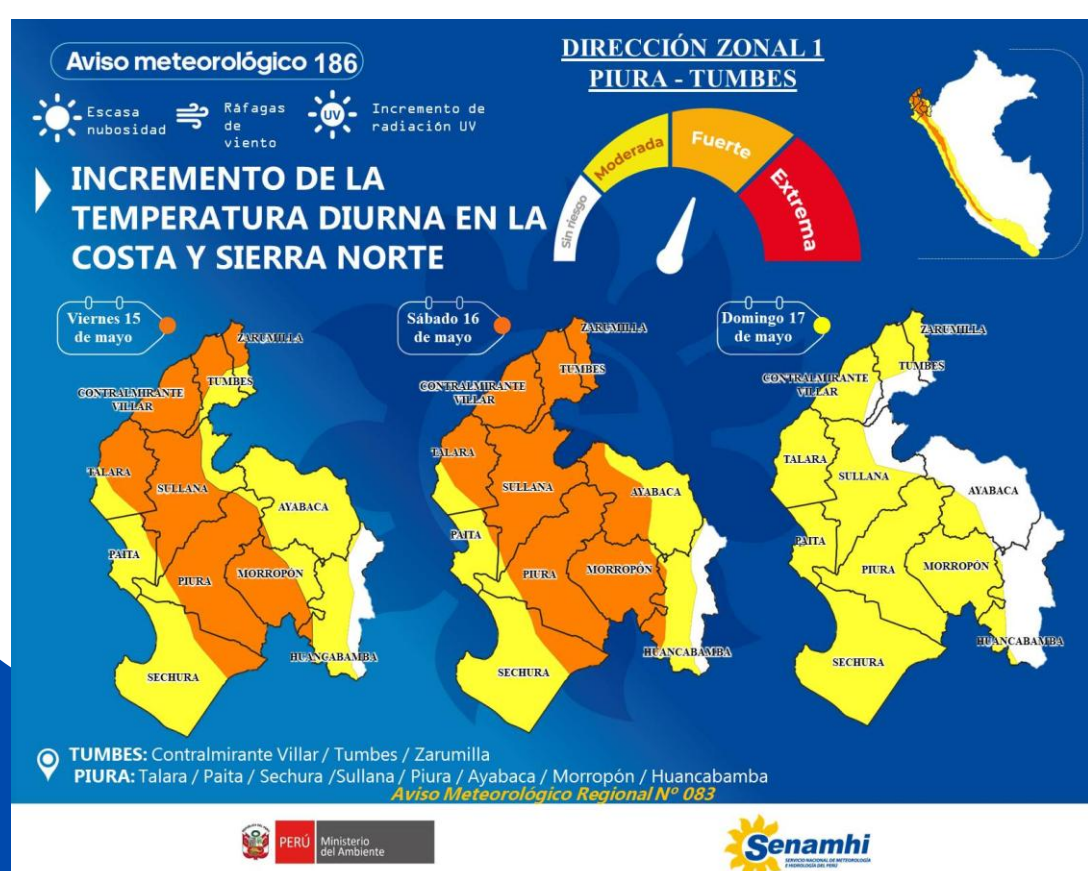
Provincias involucradas

Piura:

Tumbes:

Avisos meteorológicos vigentes

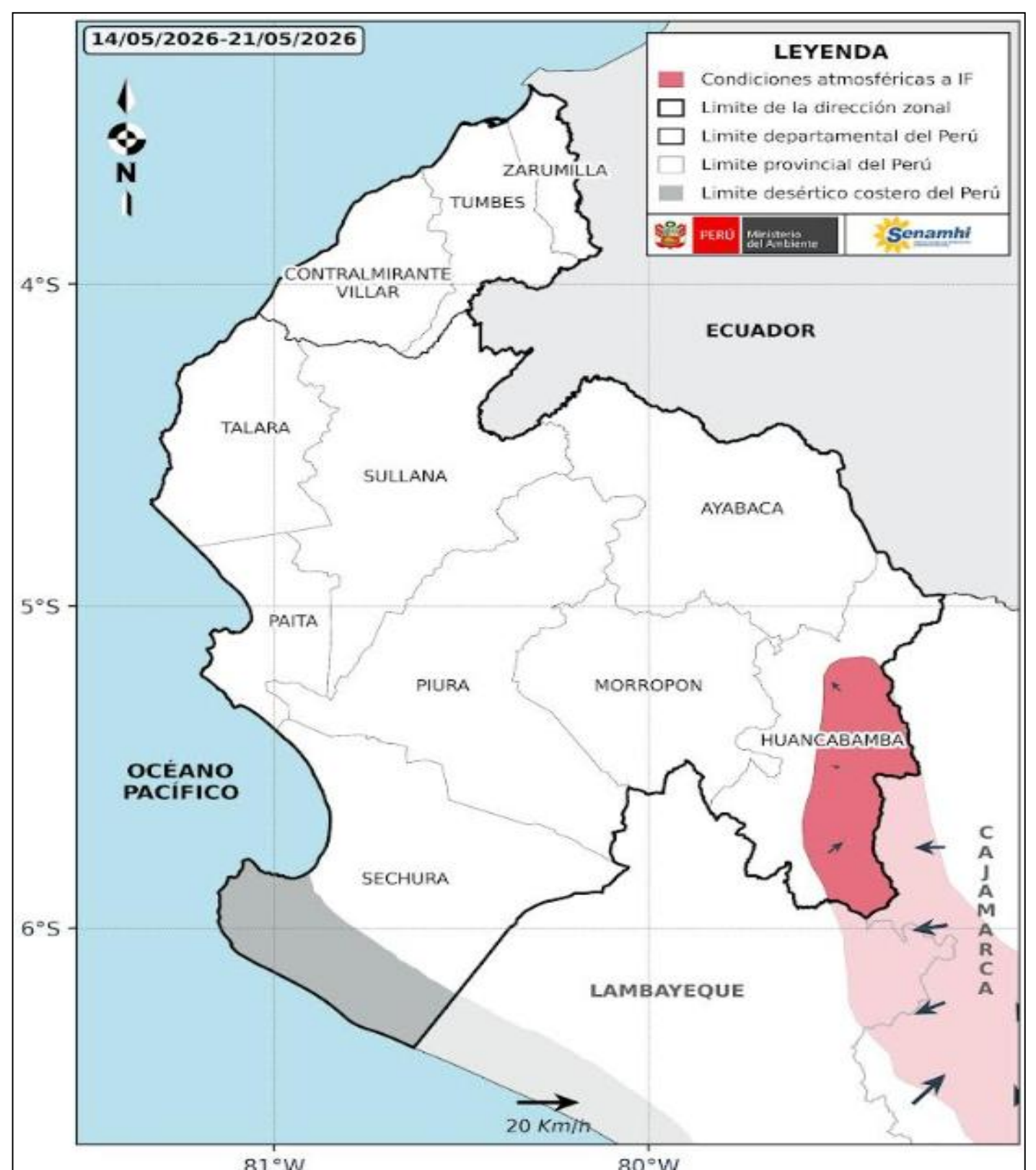
[Ir a Avisos meteorológicos - SENAMHI](#)



Condiciones Atmosféricas de Incendios Forestales del 14 al 21 de mayo del 2026 a nivel nacional.



Condiciones Atmosféricas de Incendios Forestales del 14 al 21 de mayo del 2026 para la DZ 1



Dirección de Meteorología y Evaluación Ambiental Atmosférica

Julio Ernesto Urbiola del Carpio

jurbiola@senamhi.gob.pe

Subdirección de Predicción Meteorológica

Piero Rodrigo Rivas Quispe

privas@senamhi.gob.pe

Dirección Zonal 1 – Piura - Tumbes

Jorge Luis Carranza Valle

jcarranza@senamhi.gob.pe

Dirección:

Calle Los Rosales Q-9 Urb. Miraflores-Castilla-Piura

Contacto Pronóstico

949559198 (Whatsapp: Atención las 24horas)

Consultas y sugerencias:

acarrascoh@senamhi.gob.pe

dz101@senamhi.gob.pe

El boletín semanal de incendios forestales se encuentra en:

<https://www.senamhi.gob.pe/site/incendio/?p=boletines-semanales-incendios&blt=dz01>

Revise los avisos de condiciones atmosféricas de incendios forestales en:

<https://www.senamhi.gob.pe/site/incendio/?p=aviso-incendio>

Próxima actualización: 21 de mayo del 2026

Encuesta de satisfacción:

<https://forms.gle/R4M89L4AUSeipNeX8>

