

BOLETÍN SEMANAL N°35

CONDICIONES ATMOSFÉRICAS DE INCENDIOS FORESTALES



**DIRECCIÓN ZONAL 1
PIURA - TUMBES**

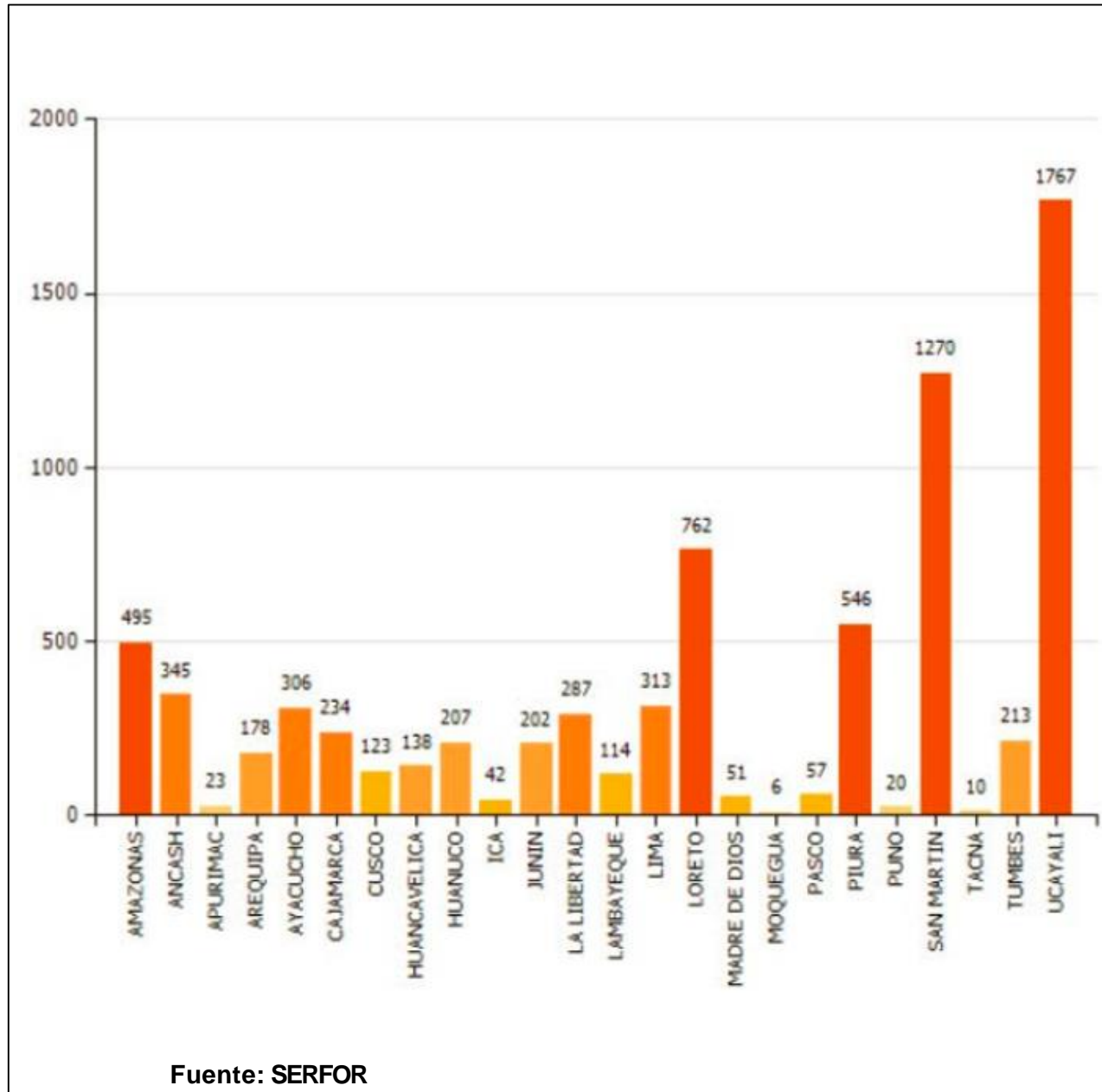
INFORME:
DEL 18 AL 24 DE DICIEMBRE DEL 2025

CONDICIONES ATMOSFÉRICAS:
**DEL 25 DE DICIEMBRE DEL 2025 AL 01 DE ENERO DEL
2026**



Resumen Semanal

18 AL 24 DE DICIEMBRE



N° FOCOS CALOR

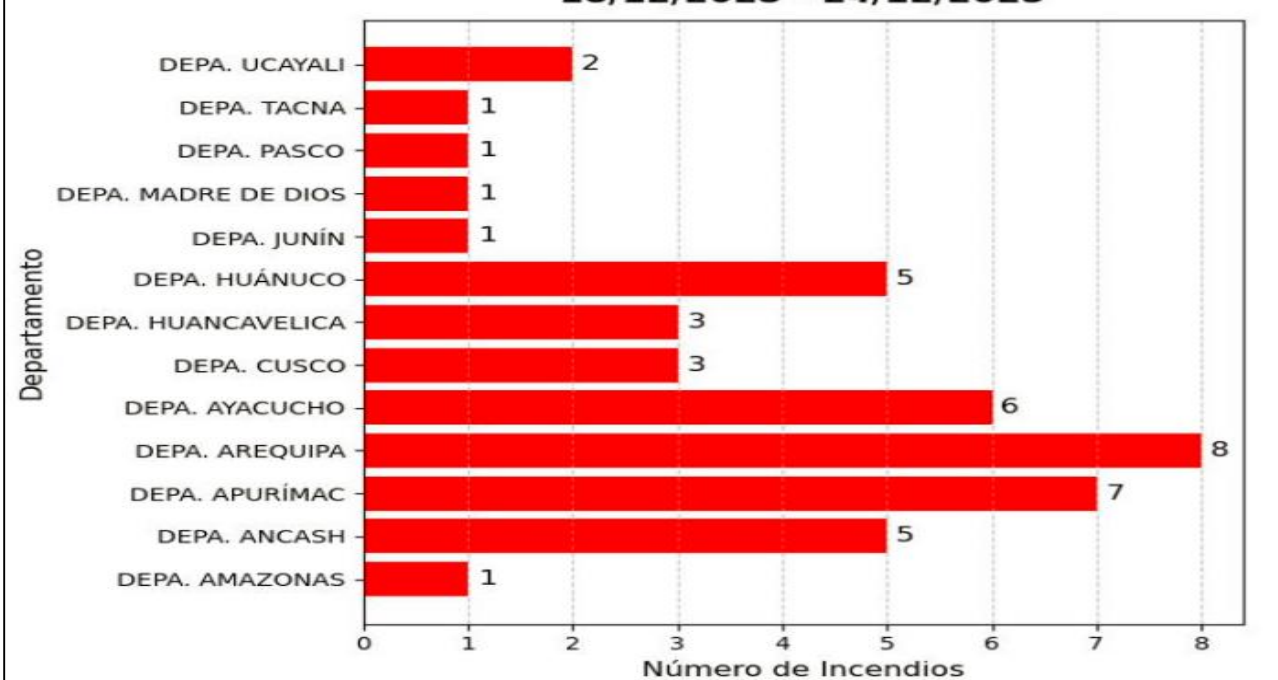
En Piura: 546

En Tumbes: 213



INCENDIOS REGISTRADOS CON MAYOR AREA, POR INDECI Y COES MININTER

Emergencias registradas por incendio forestal
18/12/2025 - 24/12/2025

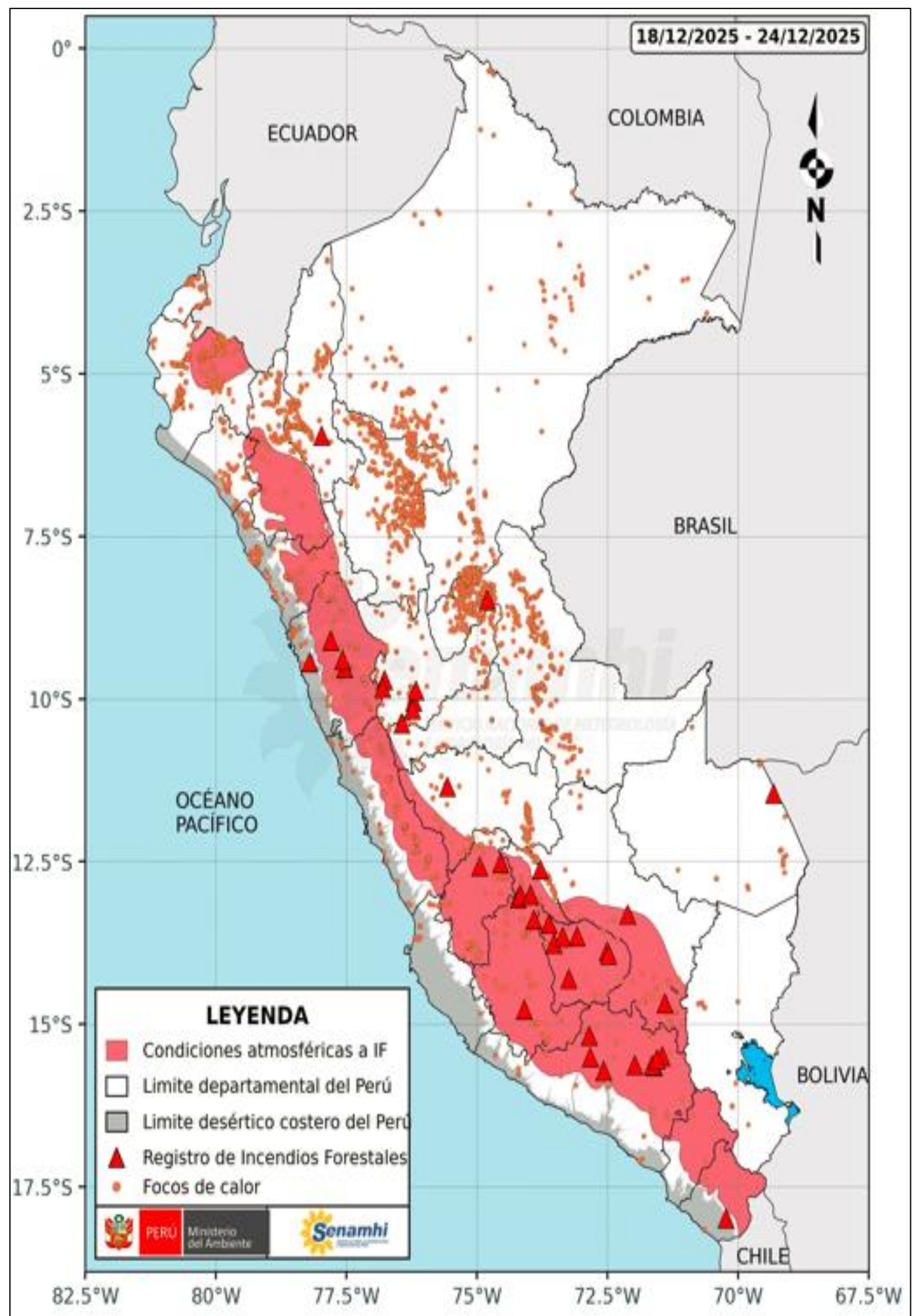


ELABORACIÓN: SENAMHI
Consultar la web de INDECI: [Registro de Emergencias a nivel nacional](#)

Se recomienda:

Reducir la quema y evitar la propagación de fuego no deseado y no controlado en áreas con vegetación, incluyendo bosques, pastizales, malezas, matorrales y otro tipo de plantas.

**Condiciones Atmosféricas de Incendios Forestales (IF),
Registro de IF y Focos de calor del 18 al 24 de diciembre del
2025**



Se observa la distribución de los focos de calor y las emergencias registradas por incendios forestales.

Además, se incluye el área con condiciones atmosféricas propicias para incendios forestales durante la semana en cuestión, sombreada en rojo para resaltar las zonas con condiciones favorables y los incendios registrados.



FOCO DE CALOR

Es una anomalía térmica registrada por el satélite.



INCENDIO REGISTRADO

Es la emergencia de incendio forestal reportado por el INDECI.



Condiciones esperadas

25 DICIEMBRE DEL 2025 AL 01 DE ENERO DEL 2026

Temperatura y humedad

Se prevé que las temperaturas diurnas se mantengan por encima de sus valores normales en la sierra piurana. Estas condiciones estarán asociadas a la baja humedad y, en consecuencia, a la escasa cobertura nubosa hasta el mediodía y/o primeras horas de la tarde y que favorecen una mayor incidencia de radiación UV.

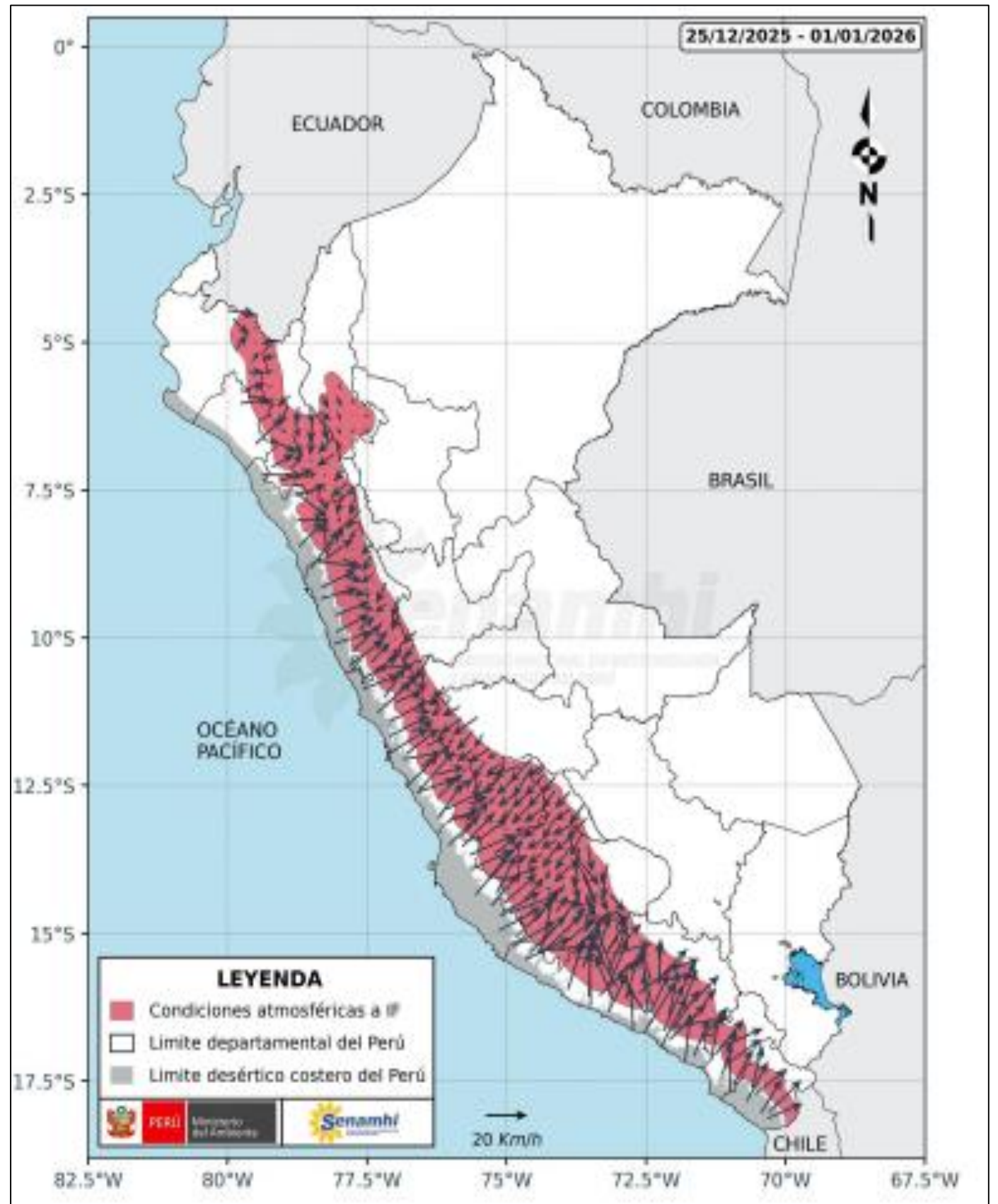
Viento

Se espera el predominio de vientos de dirección variable con velocidades que oscilan entre los 15 y 30 km/h, y con ráfagas de viento que superen los 40 km/h especialmente en horas de la tarde.

Precipitaciones

En la sierra piurana se anticipa una disminución generalizada de las precipitaciones.

Condiciones Atmosféricas de Incendios Forestales del 25 de diciembre del 2025 al 01 de enero del 2026 a nivel nacional.



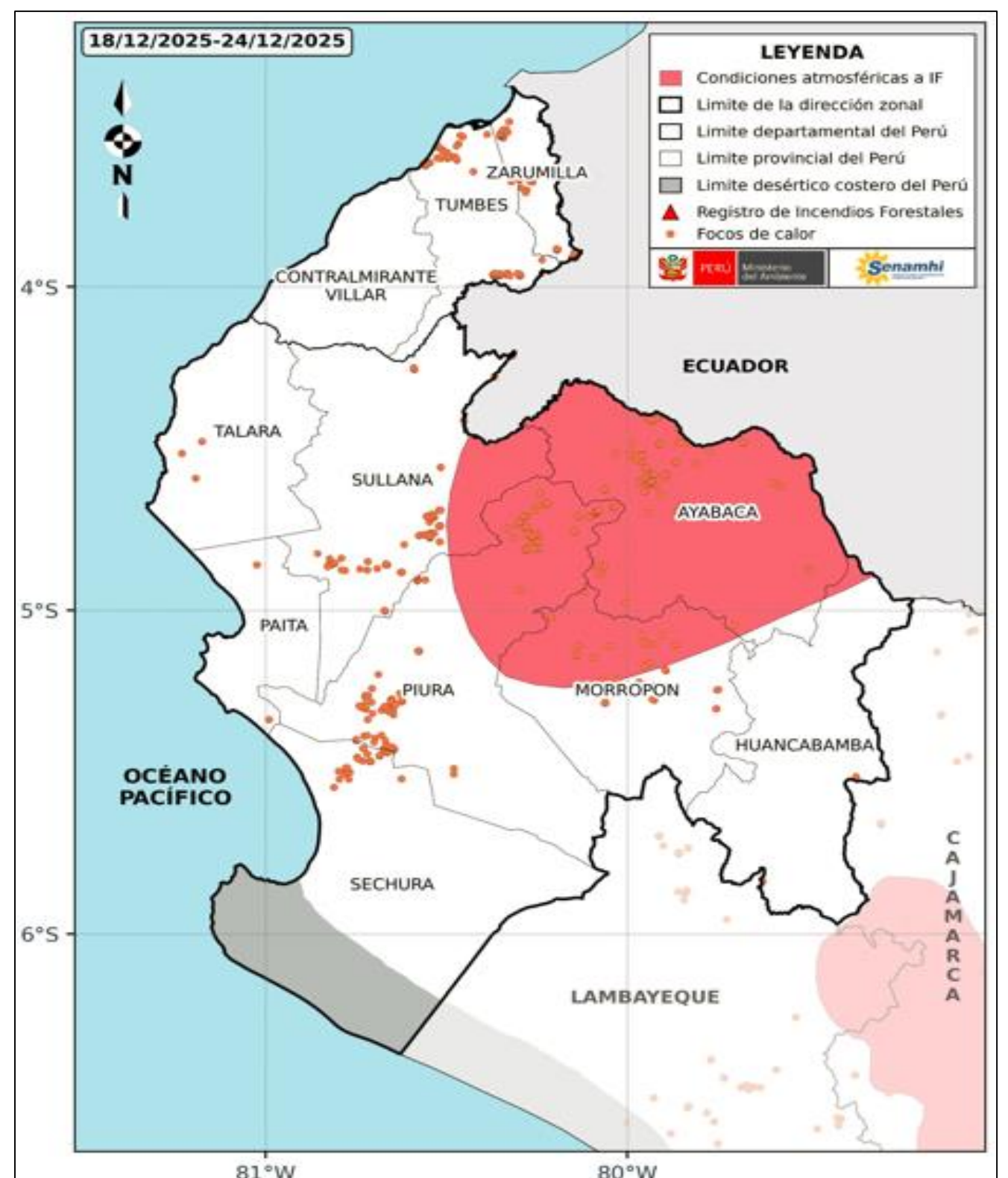
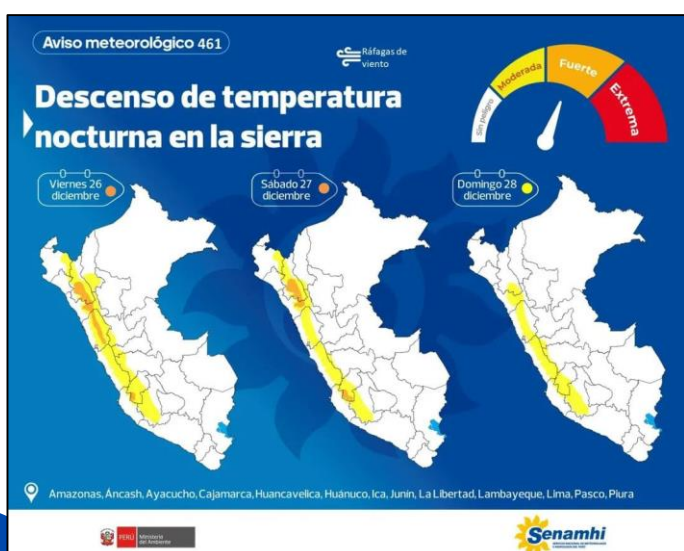
Condiciones Atmosféricas de Incendios Forestales del 25 de diciembre del 2025 al 01 de enero del 2026 a nivel nacional.

Provincias involucradas

Piura: Sullana / Piura / Morropón / Ayabaca / Huancabamba
Tumbes:

Avisos meteorológicos vigentes

[Ir a Avisos meteorológicos - SENAMHI](#)



Dirección de Meteorología y Evaluación Ambiental Atmosférica

Julio Ernesto Urbiola del Carpio

jurbiola@senamhi.gob.pe

Subdirección de Predicción Meteorológica

Piero Rodrigo Rivas Quispe

privas@senamhi.gob.pe

Dirección Zonal 1 – Piura - Tumbes

Jorge Luis Carranza Valle

jcarranza@senamhi.gob.pe

Dirección:

Calle Los Rosales Q-9 Urb. Miraflores-Castilla-Piura

Contacto Pronóstico

949559198 (Whatsapp: Atención las 24horas)

Consultas y sugerencias:

acarrascoh@senamhi.gob.pe

dz101@senamhi.gob.pe

El boletín semanal de incendios forestales se encuentra en:

<https://www.senamhi.gob.pe/site/incendio/?p=boletines-semanales-incendios&blt=dz01>

Revise los avisos de condiciones atmosféricas de incendios forestales en:

<https://www.senamhi.gob.pe/site/incendio/?p=aviso-incendio>

Próxima actualización: 01 de enero del 2026

Encuesta de satisfacción:

<https://forms.gle/R4M89L4AUSeipNeX8>

