

BOLETÍN SEMANAL N° 34

CONDICIONES ATMOSFÉRICAS DE INCENDIOS FORESTALES



**DIRECCIÓN ZONAL 1
PIURA - TUMBES**

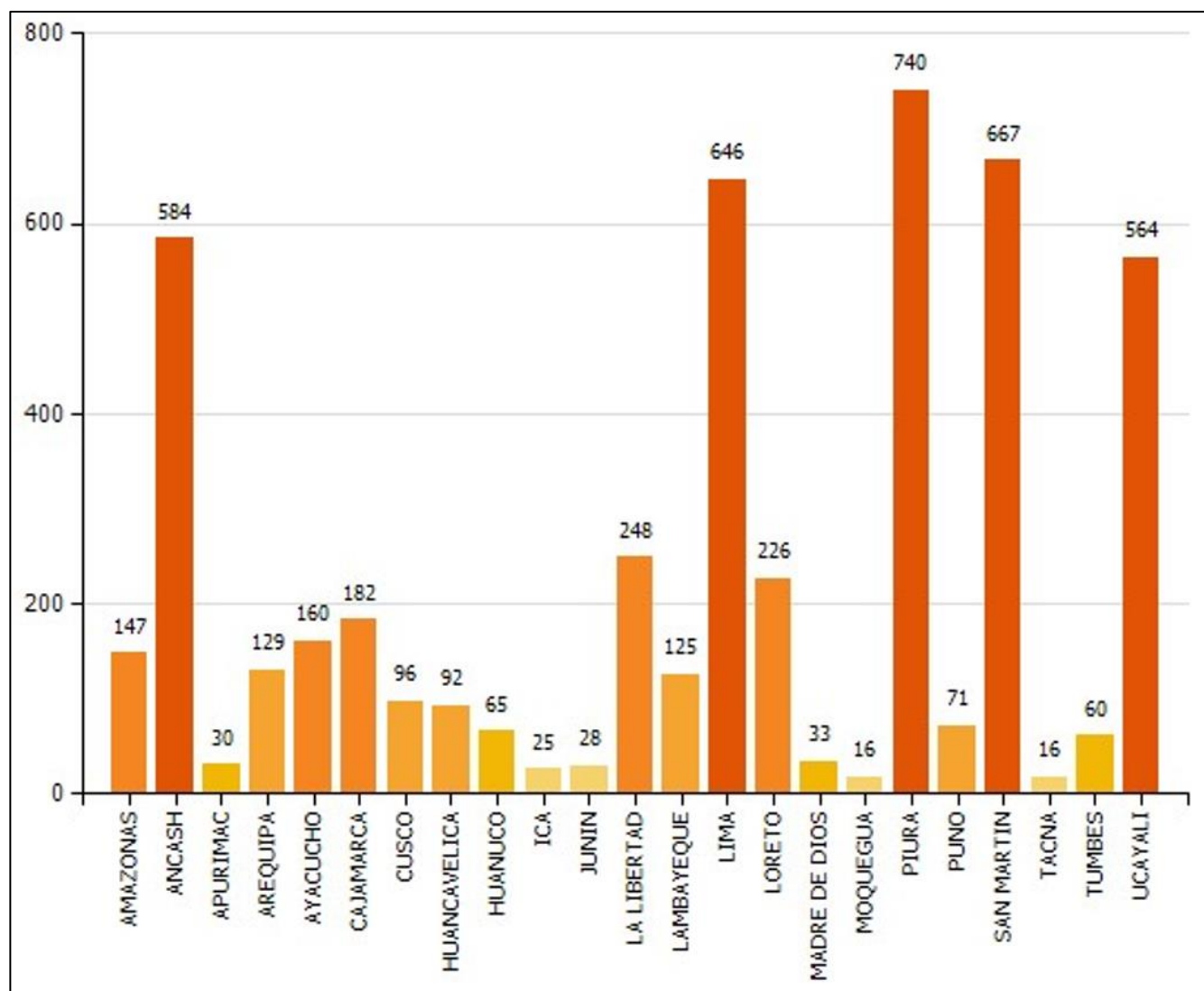
INFORME:
DEL 11 DE DICIEMBRE AL 17 DE DICIEMBRE DEL 2025

CONDICIONES ATMOSFÉRICAS:
DEL 18 DE DICIEMBRE AL 25 DE DICIEMBRE DEL 2025



Resumen Semanal

11 DICIEMBRE – 17 DICIEMBRE



Fuente: SERFOR

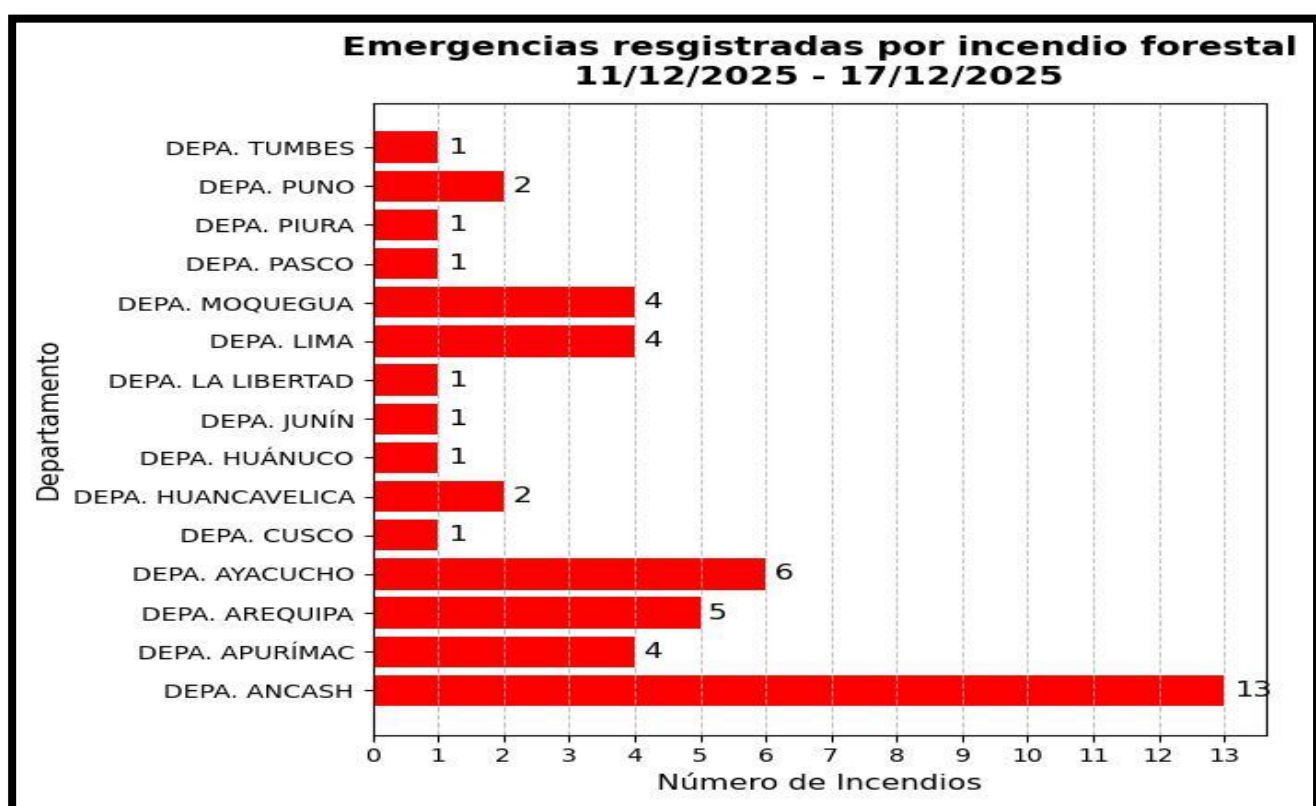
N° FOCOS CALOR

En Piura: 740

En Tumbes: 60



10 INCENDIOS REGISTRADOS CON MAYOR AREA, POR INDECI Y COES MININTER



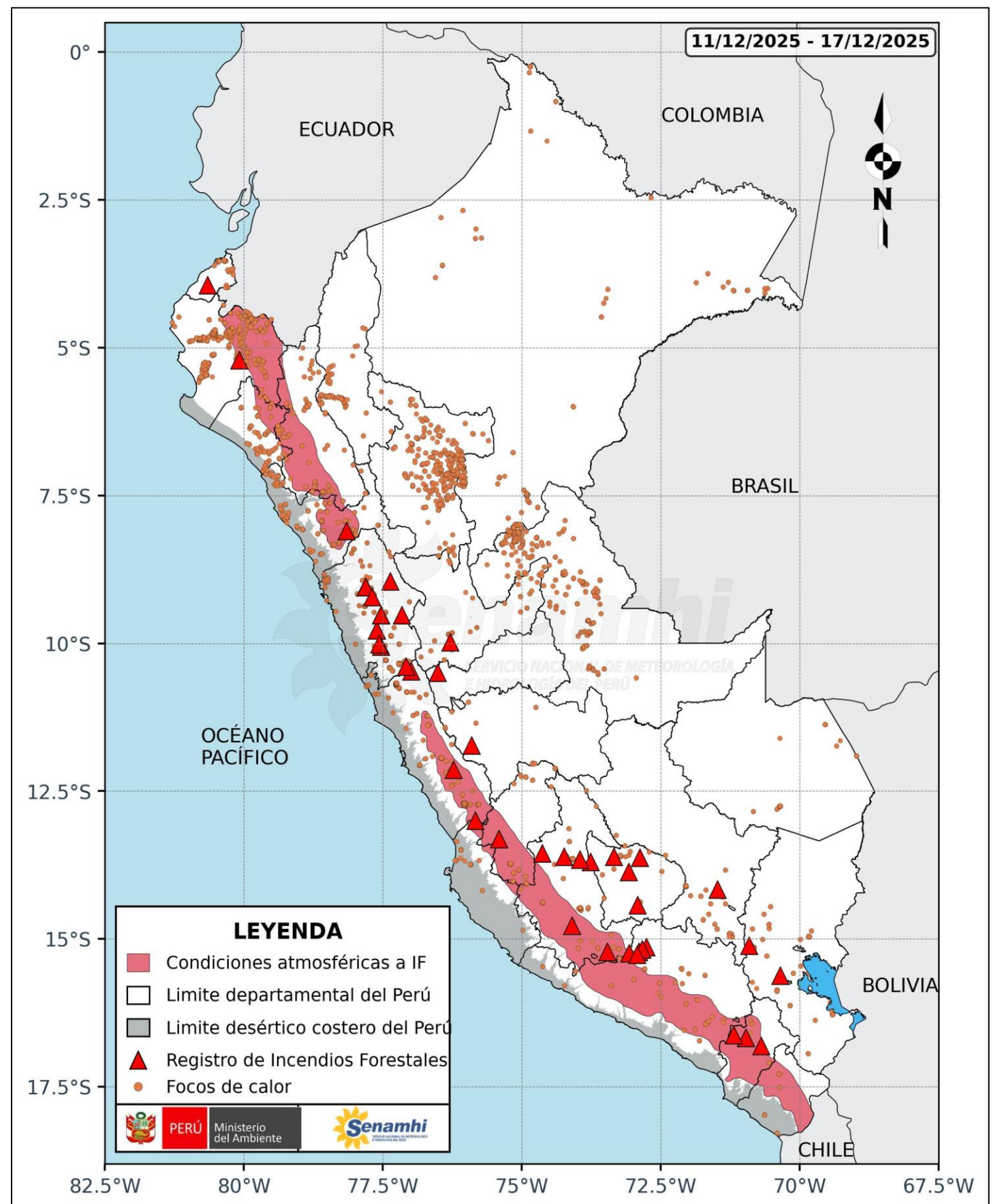
ELABORACIÓN: SENAMHI
Consultar la web de INDECI: [Registro de Emergencias a nivel nacional](#)

Se recomienda:

Reducir la quema y evitar la propagación de fuego no deseado y no controlado en áreas con vegetación, incluyendo bosques, pastizales, malezas, matorrales y otro tipo de plantas.



Condiciones Atmosféricas de Incendios Forestales (IF), Registro de IF y Focos de calor del 11 de diciembre al 17 de diciembre del 2025



Se observa la distribución de los focos de calor y las emergencias registradas por incendios forestales. Además, se incluye el área con condiciones atmosféricas propicias para incendios forestales durante la semana en cuestión, sombreada en rojo para resaltar las zonas con condiciones favorables y los incendios registrados.



FOCO DE CALOR

Es una anomalía térmica registrada por el satélite.



INCENDIO REGISTRADO

Es la emergencia de incendio forestal reportado por el INDECI.

Condiciones esperadas

18 DICIEMBRE – 28 DICIEMBRE

Temperatura y humedad

En Tumbes espera que las temperaturas diurnas se mantengan próximas a sus valores normales, mientras que en la sierra de Piura se registren valores por encima de sus valores normales, con mayor intensidad a partir del 21 de diciembre. Estas condiciones estarán asociadas al bajo contenido de humedad en la atmósfera, producto del ingreso de una masa de aire seca, lo que favorecerá una escasa cobertura nubosa y mayor incidencia de radiación ultravioleta.

Viento

En Tumbes se espera el predominio de vientos del este y noreste entre 3 km/h a 9 km/h y se espera el predominio de vientos variables con velocidades entre 10 y 20 km/h en la sierra de Piura.

Precipitaciones

En Tumbes y en la sierra de Piura se prevén precipitaciones localizadas de ligera intensidad hasta el 20 de diciembre. A partir del 21 de diciembre, se anticipa una disminución generalizada de las precipitaciones en gran parte de la sierra.

Provincias involucradas

Piura: Sullana, Piura, Ayabaca, Morropon
Tumbes:

Avisos meteorológicos vigentes

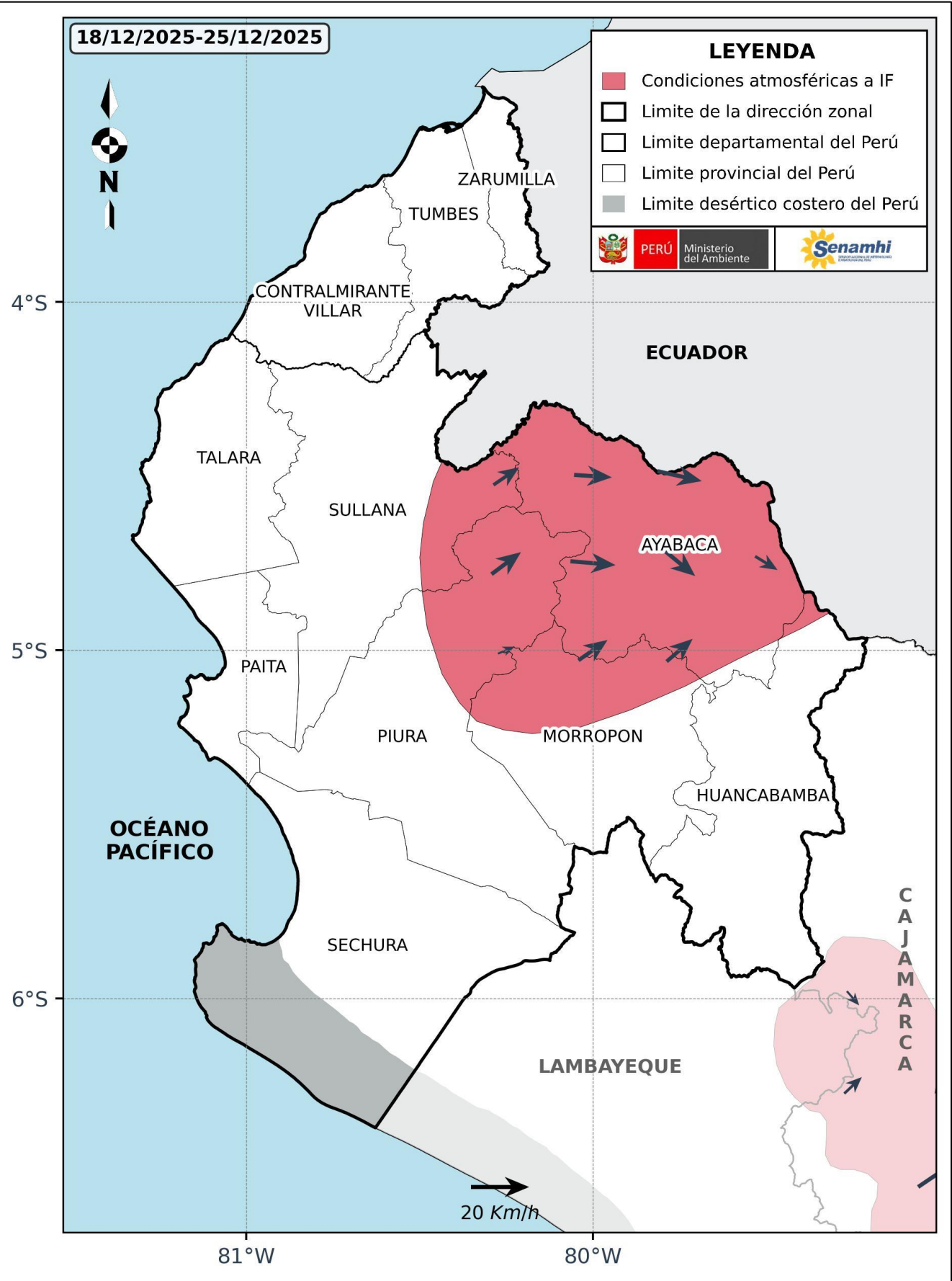
[Ir a Avisos meteorológicos - SENAMHI](#)

- **Aviso Meteorológico 451:** Incremento de Temperatura Diurna en la Sierra
- **Aviso Meteorológico 454:** Descenso de Temperatura Nocturna en la Sierra.

Condiciones Atmosféricas de Incendios Forestales del 18 de diciembre al 25 de diciembre del 2025 a nivel nacional.



Condiciones Atmosféricas de Incendios Forestales del 18 de diciembre al 25 de diciembre del 2025 para la DZ1



Dirección de Meteorología y Evaluación Ambiental Atmosférica

Grinia Avalos Roldan

gavalos@senamhi.gob.pe

Subdirección de Predicción Meteorológica

Piero Rivas Quispe

privas@senamhi.gob.pe

Dirección Zonal 01 – Lima

Jorge Luis Carranza Valle

jcarranza@senamhi.gob.pe

El boletín semanal de incendios forestales se encuentra en:


www.senamhi.gob.pe/site/incendios

Revise los avisos de condiciones atmosféricas de incendios forestales en:

<https://www.senamhi.gob.pe/site/incendio/?p=aviso-incendio>

Encuesta de satisfacción:

<https://forms.gle/R4M89L4AUSeipNeX8>



Próxima actualización: 25 de diciembre del 2025

Servicio Nacional de Meteorología Hidrología del Perú –SENAMHI

DZ 01 – Piura-Tumbes

Calle Los Rosales Q-9 Urb. Miraflores-Castilla-Piura

Pronóstico:

949559198 (Whatsapp: Atención las 24horas)

Consultas y sugerencias:

dz101@senamhi.gob.pe