

BOLETÍN SEMANAL N°32

CONDICIONES ATMOSFÉRICAS DE INCENDIOS FORESTALES



**DIRECCIÓN ZONAL 1
PIURA - TUMBES**

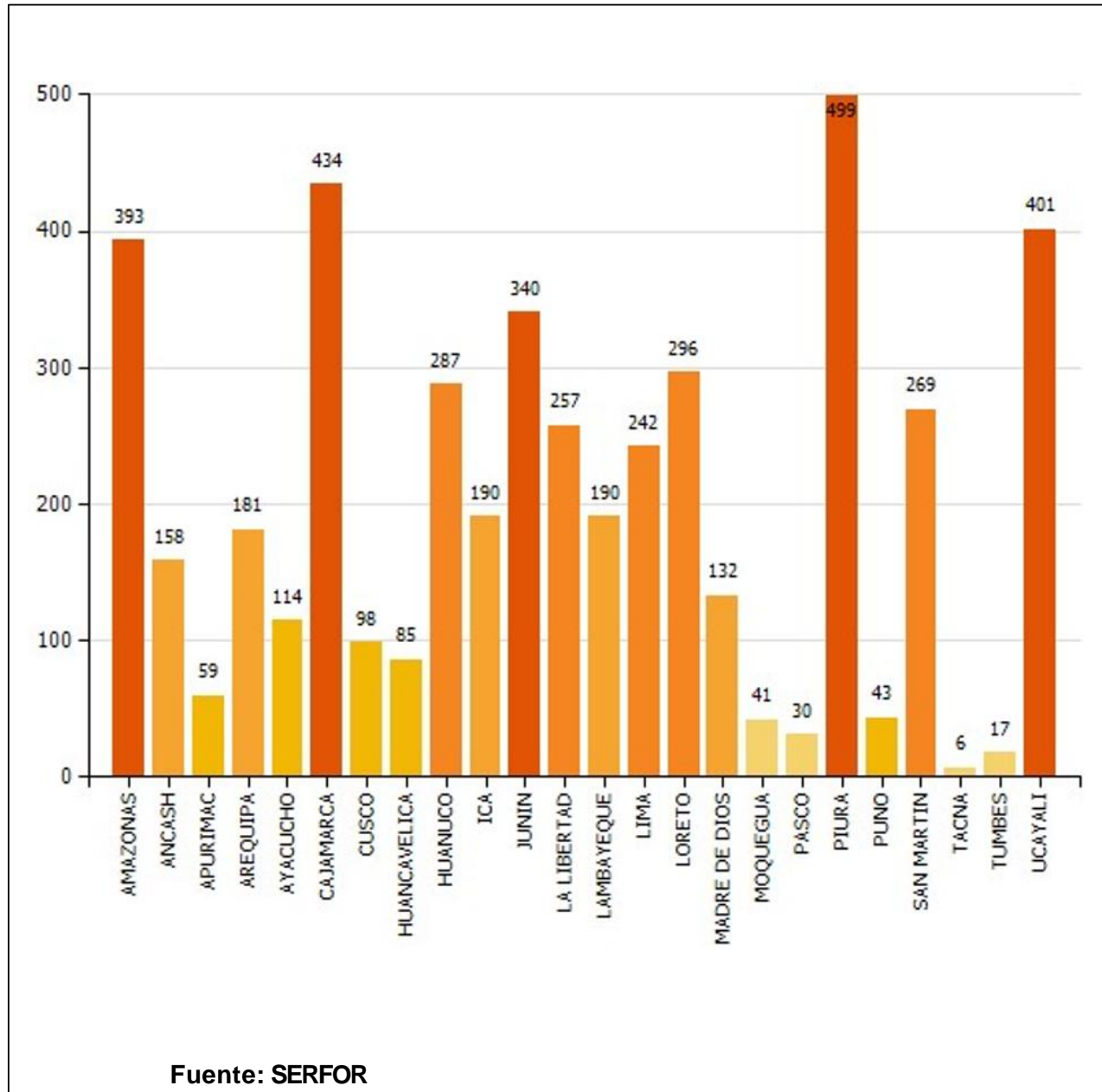
INFORME:
DEL 27 DE NOVIEMBRE AL 4 DE DICIEMBRE DEL 2025

CONDICIONES ATMOSFÉRICAS:
DEL 4 AL 11 DE DICIEMBRE DEL 2025



Resumen Semanal

27 NOVIEMBRE - 04 DE
DICIEMBRE

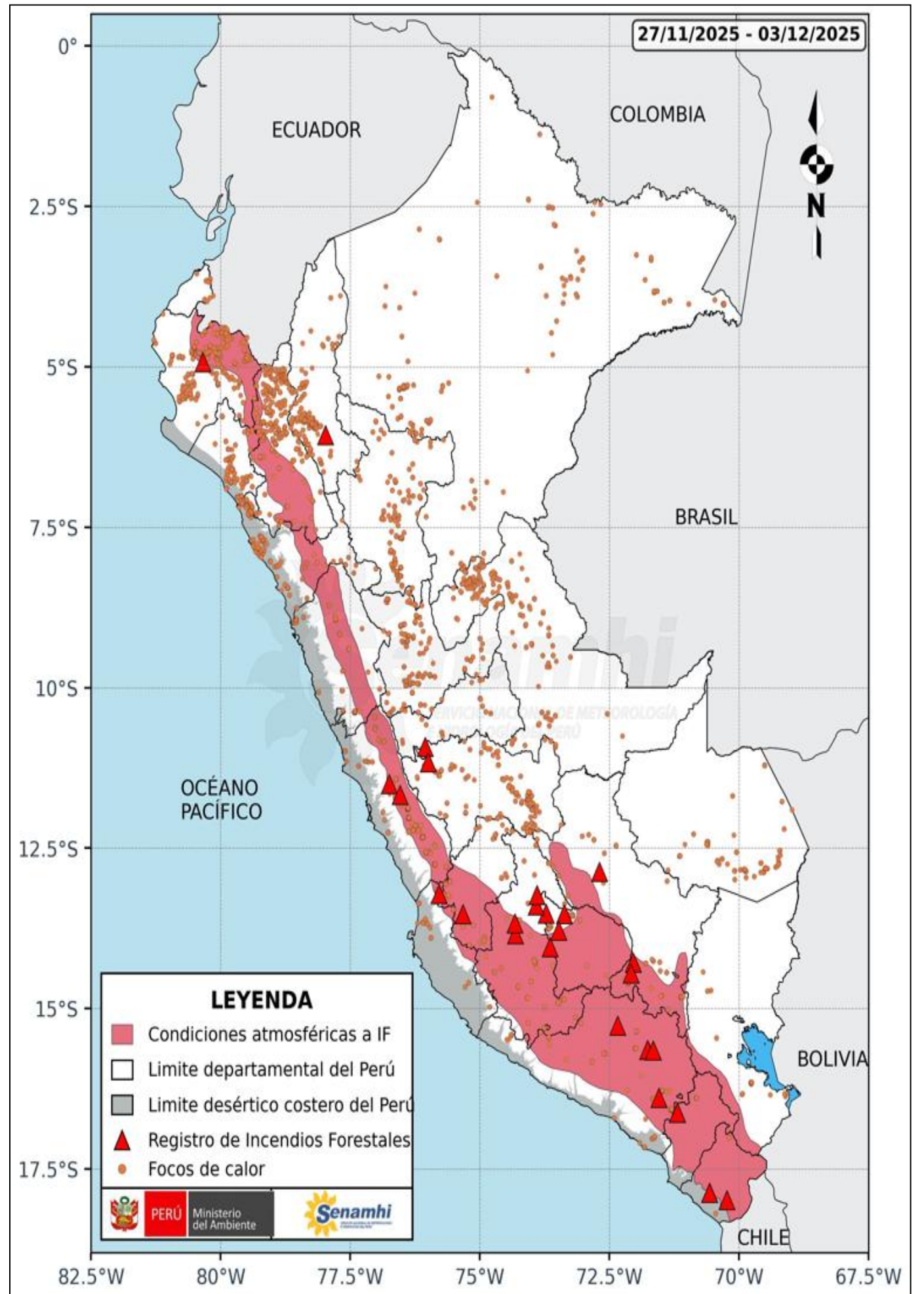


N° FOCOS CALOR

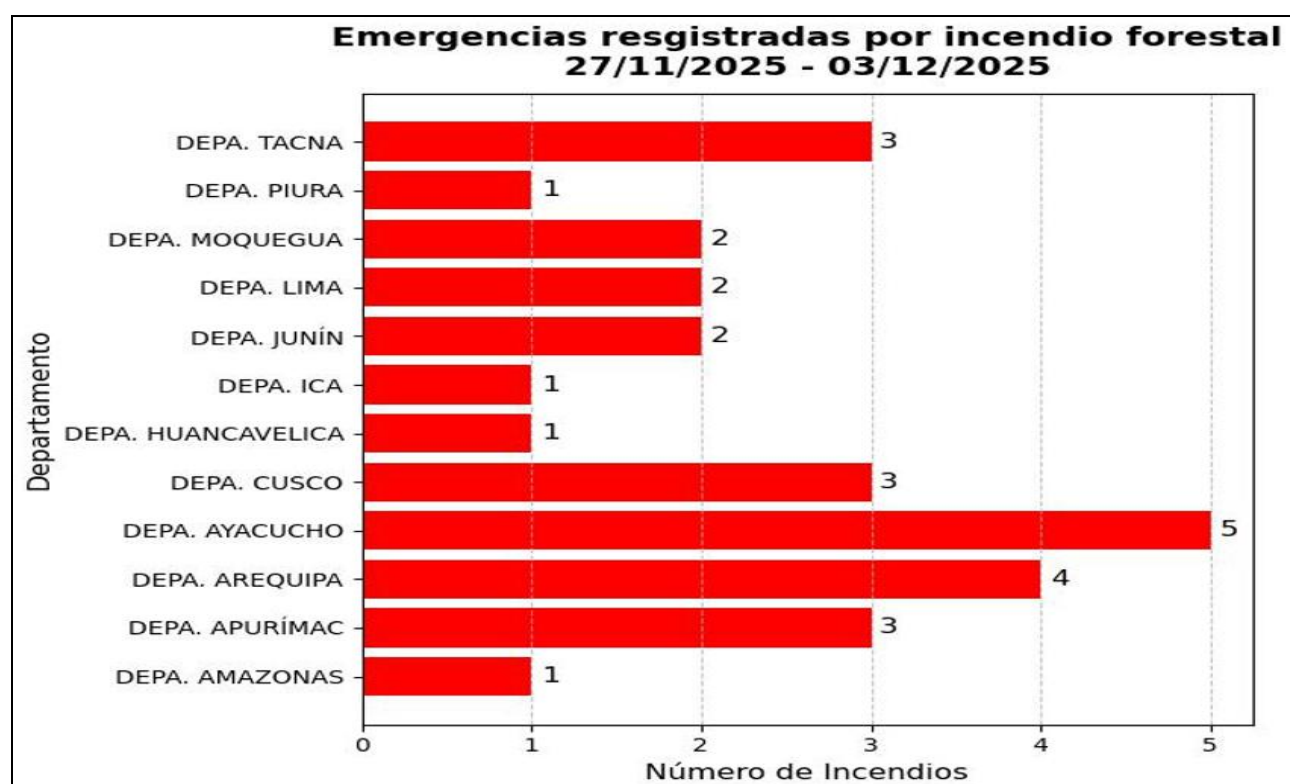
En Piura: 499

En Tumbes: 17

Condiciones Atmosféricas de Incendios Forestales (IF),
Registro de IF y Focos de calor del 27 de noviembre al 4 de
diciembre del 2025



**INCENDIOS REGISTRADOS CON MAYOR AREA, POR
INDECI Y COES MININTER**



ELABORACIÓN: SENAMHI
Consultar la web de INDECI: [Registro de Emergencias a nivel nacional](#)

Se observa la distribución de los focos de calor y las
emergencias registradas por incendios forestales.

Además, se incluye el área con condiciones atmosféricas
propicias para incendios forestales durante la semana en
cuestión, sombreada en rojo para resaltar las zonas con
condiciones favorables y los incendios registrados.



FOCO DE CALOR

Es una anomalía térmica registrada
por el satélite.



INCENDIO REGISTRADO

Es la emergencia de incendio
forestal reportado por el INDECI.

Se recomienda:


Reducir la quema y evitar la
propagación de fuego no deseado y no
controlado en áreas con vegetación,
incluyendo bosques, pastizales, malezas,
matorrales y otro tipo de plantas.





Condiciones esperadas

04 AL 11 DE DICIEMBRE



Temperatura y humedad

Se prevé que las temperaturas diurnas se mantengan por encima de sus valores normales en gran parte de la sierra y costa piurana, durante todo el periodo de análisis, con mayor intensidad entre el 4 y el 7 de diciembre. Estas condiciones estarían asociadas a la presencia de una atmósfera seca, escasa cobertura nubosa y factores que favorecen una mayor incidencia de radiación UV.



Viento

Se espera el predominio de vientos de dirección variable con velocidades que oscilan entre los 10 y 20 km/h, y con ráfagas de viento que superen los 40 km/h especialmente en horas de la tarde.



Precipitaciones

En la sierra piurana se prevé una baja ocurrencia de precipitaciones.



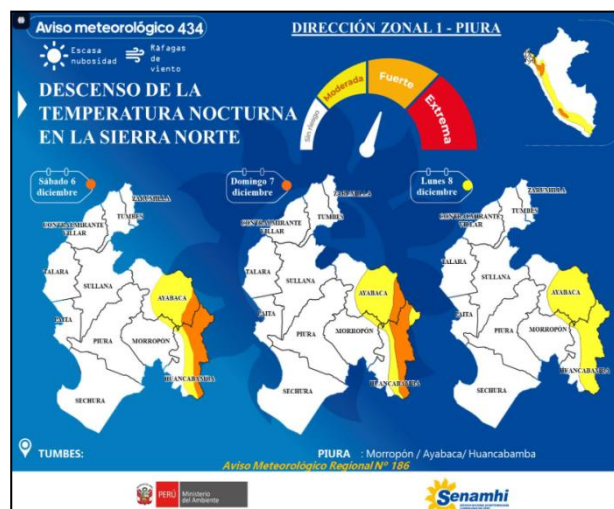
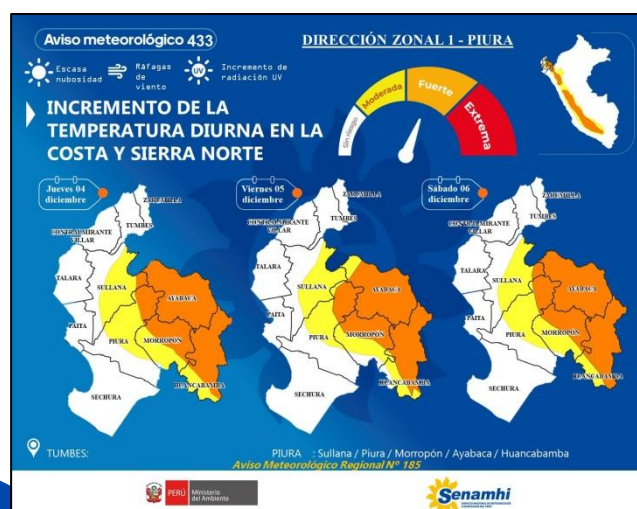
Provincias involucradas

Piura: Sullana / Piura / Morropón / Ayabaca / Huancabamba
Tumbes:

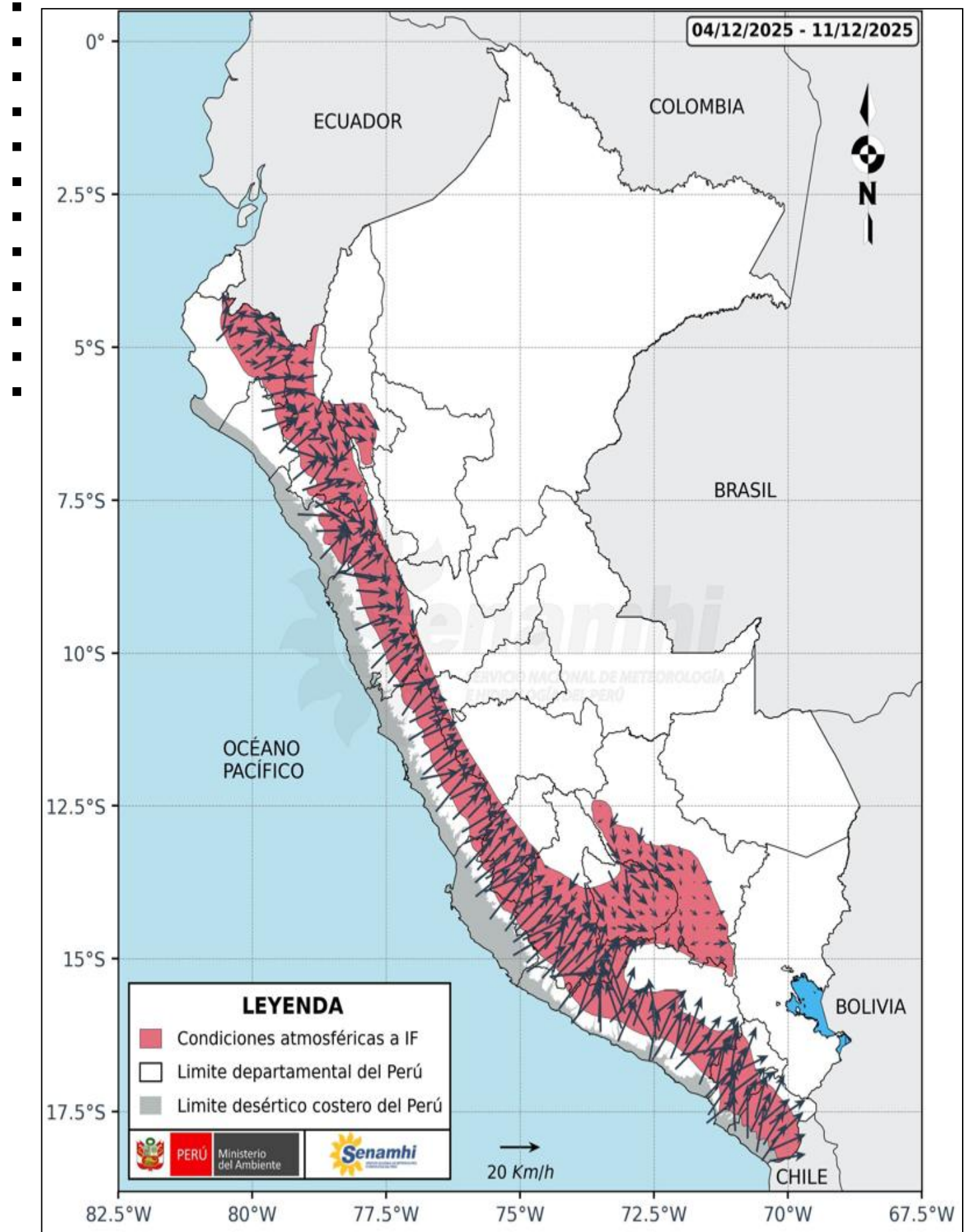


Avisos meteorológicos vigentes

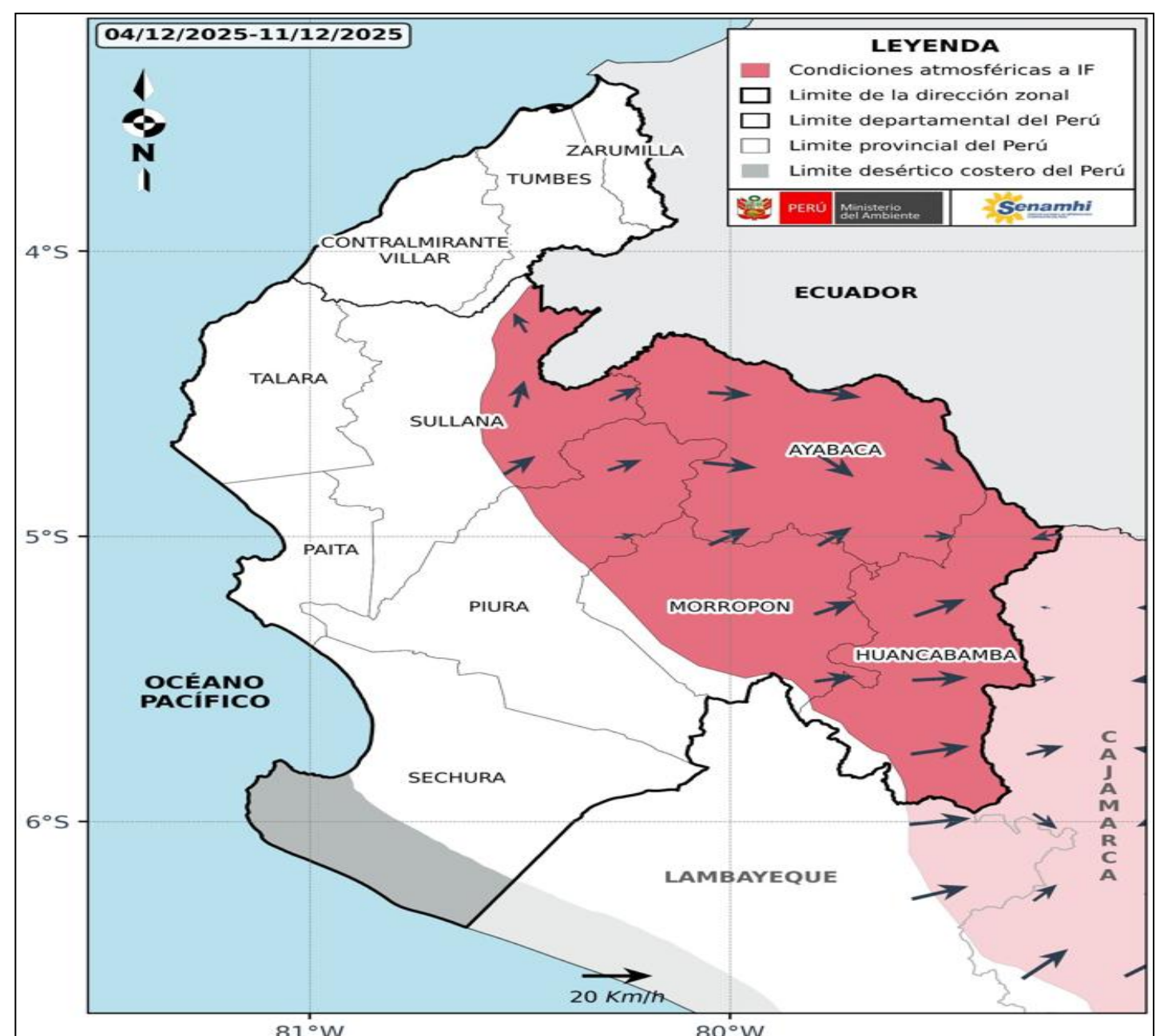
[Ir a Avisos meteorológicos - SENAMHI](#)



Condiciones Atmosféricas de Incendios Forestales del 04 al 11 de diciembre del 2025 a nivel nacional.



Condiciones Atmosféricas de Incendios Forestales del 04 al 11 de diciembre del 2025 para la DZ 1



Dirección de Meteorología y Evaluación Ambiental Atmosférica

Julio Ernesto Urbiola del Carpio

jurbiola@senamhi.gob.pe

Subdirección de Predicción Meteorológica

Piero Rodrigo Rivas Quispe

privas@senamhi.gob.pe

Dirección Zonal 1 – Piura - Tumbes

Jorge Luis Carranza Valle

jcarranza@senamhi.gob.pe

Dirección:

Calle Los Rosales Q-9 Urb. Miraflores-Castilla-Piura

Contacto Pronóstico

949559198 (Whatsapp: Atención las 24horas)

Consultas y sugerencias:

acarrasco@senamhi.gob.pe

dz101@senamhi.gob.pe

El boletín semanal de incendios forestales se encuentra en:

<https://www.senamhi.gob.pe/site/incendio/?p=boletines-semanales-incendios&blt=dz01>

Revise los avisos de condiciones atmosféricas de incendios forestales en:

<https://www.senamhi.gob.pe/site/incendio/?p=aviso-incendio>

Próxima actualización: 11 de Diciembre del 2025

Encuesta de satisfacción:

<https://forms.gle/R4M89L4AUSeipNeX8>

