

BOLETÍN SEMANAL N°31

CONDICIONES ATMOSFÉRICAS DE INCENDIOS FORESTALES



**DIRECCIÓN ZONAL 1
PIURA - TUMBES**

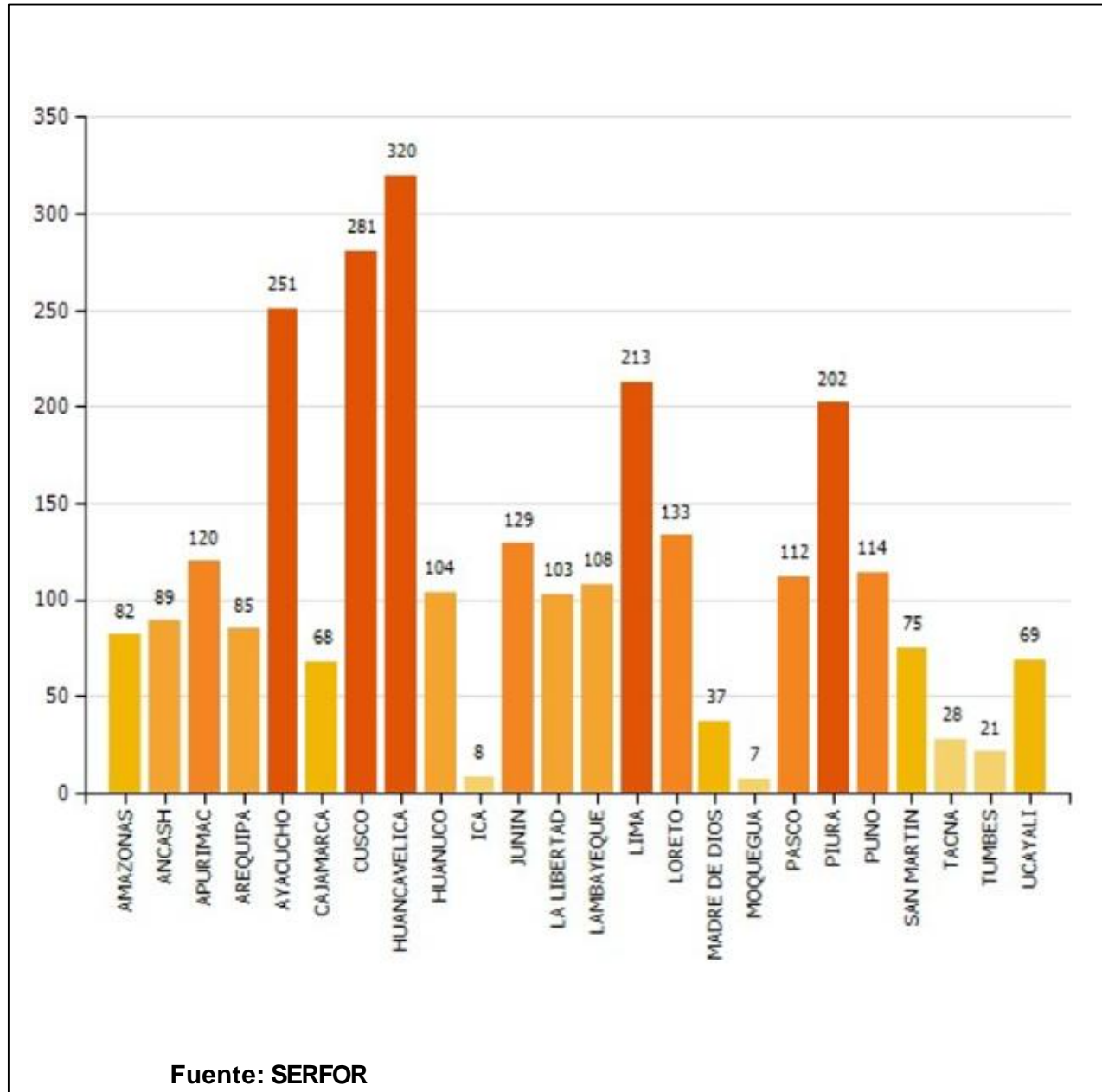
INFORME:
DEL 20 AL 27 DE NOVIEMBRE DEL 2025

CONDICIONES ATMOSFÉRICAS:
DEL 27 DE NOVIEMBRE AL 4 DE DICIEMBRE DEL 2025



Resumen Semanal

20 - 27 DE NOVIEMBRE



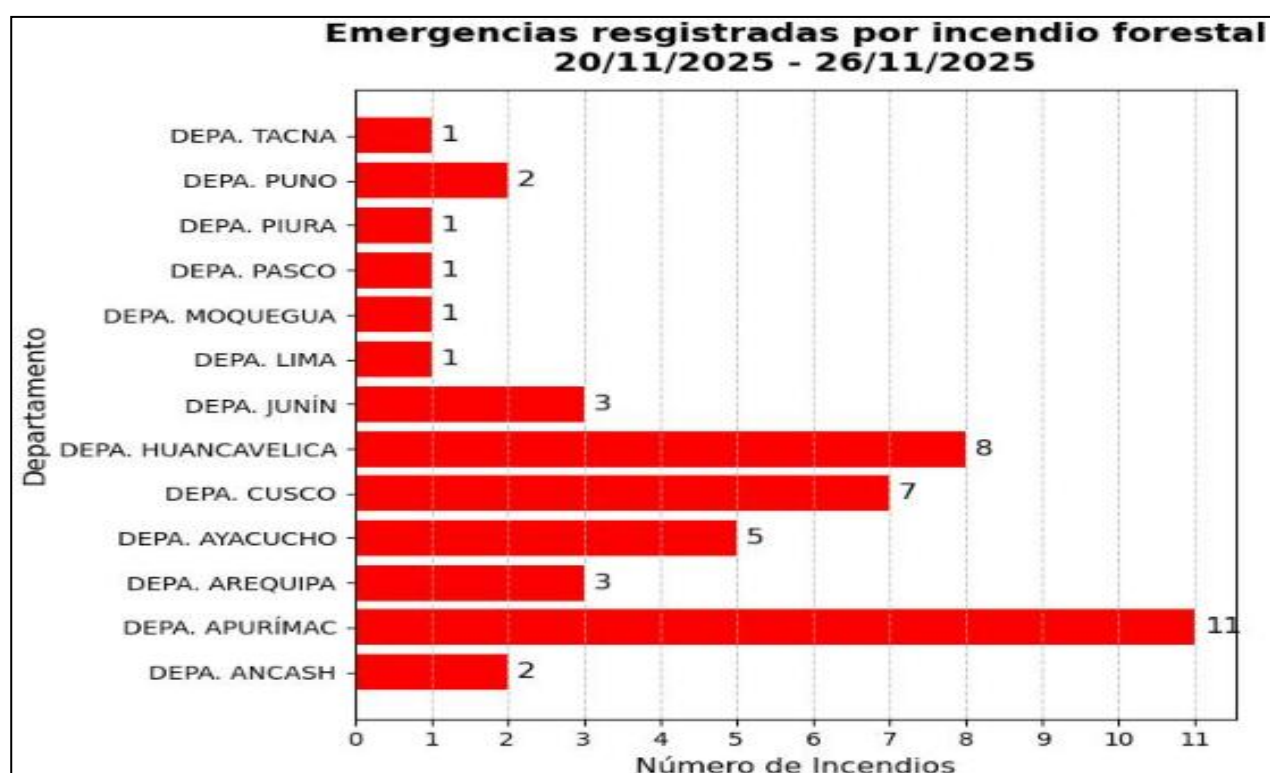
N° FOCOS CALOR

En Piura: 202

En Tumbes: 21



INCENDIOS REGISTRADOS CON MAYOR AREA, POR INDECI Y COES MININTER

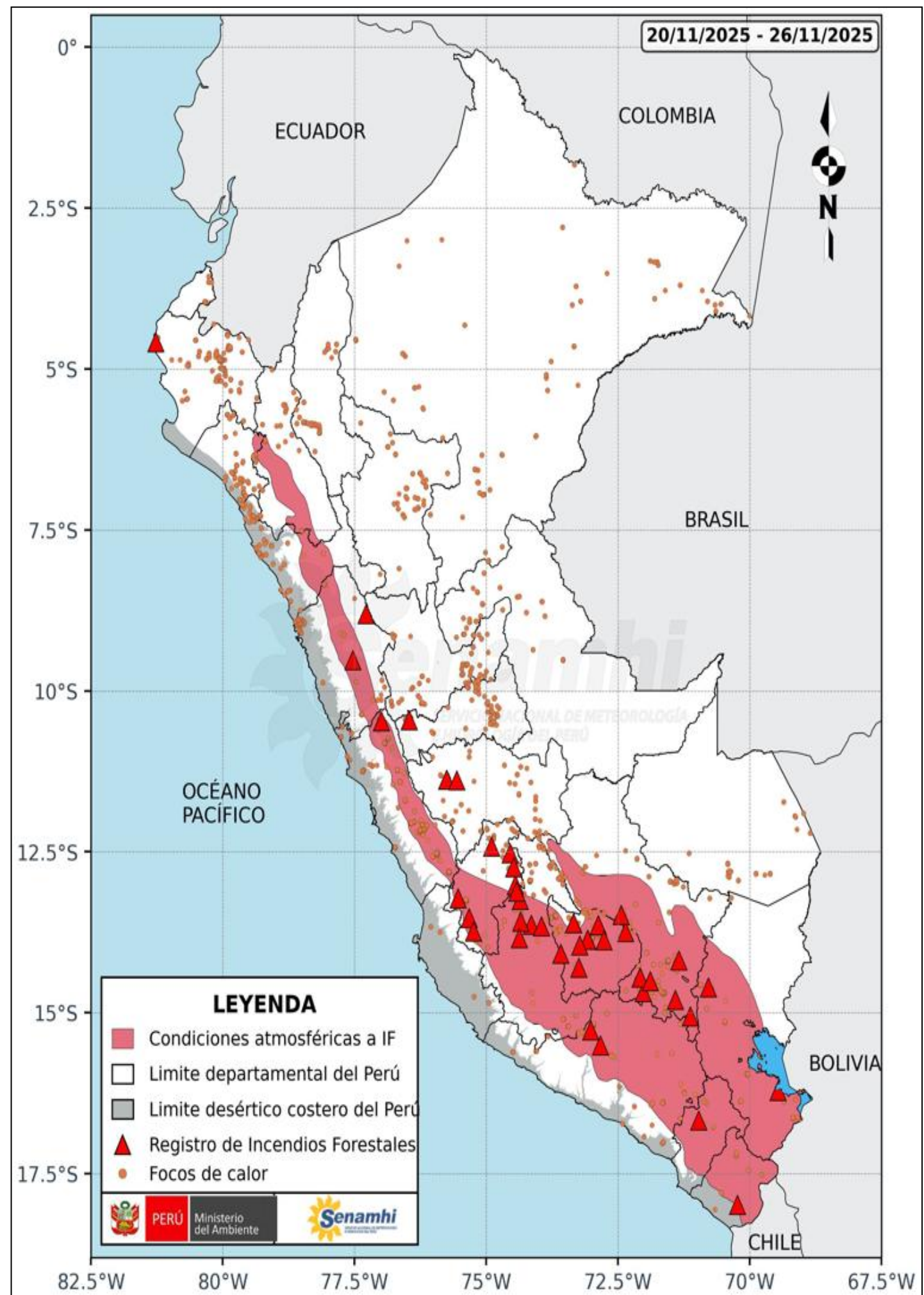


ELABORACIÓN: SENAMHI
Consultar la web de INDECI: [Registro de Emergencias a nivel nacional](#)

Se recomienda:

Reducir la quema y evitar la propagación de fuego no deseado y no controlado en áreas con vegetación, incluyendo bosques, pastizales, malezas, matorrales y otro tipo de plantas.

Condiciones Atmosféricas de Incendios Forestales (IF),
Registro de IF y Focos de calor del 20 al 27 de noviembre del 2025



Se observa la distribución de los focos de calor y las emergencias registradas por incendios forestales.

Además, se incluye el área con condiciones atmosféricas propicias para incendios forestales durante la semana en cuestión, sombreada en rojo para resaltar las zonas con condiciones favorables y los incendios registrados.



FOCO DE CALOR

Es una anomalía térmica registrada por el satélite.



INCENDIO REGISTRADO


Es la emergencia de incendio forestal reportado por el INDECI.





Condiciones esperadas

27 NOVIEMBRE - 04 DE DICIEMBRE



Temperatura y humedad

Se prevé que la temperatura diurna se mantenga por encima de sus valores normales en Tumbes y Piura.

Entre el 1 y el 3 de diciembre, este incremento se intensificaría, estas condiciones estarían asociadas a la poca humedad atmosférica y factores que favorecerían una mayor incidencia de radiación UV.



Viento

Se espera el predominio de vientos de dirección variable con velocidades que oscilan entre los 10 y 20 km/h, y con ráfagas de viento que superen los 40 km/h especialmente en horas de la tarde.



Precipitaciones

En la sierra oriental de Piura, se prevé la ocurrencia de precipitaciones de ligera intensidad, además del 29 de noviembre al 02 de diciembre se anticipa una disminución generalizada de las precipitaciones.



Provincias involucradas

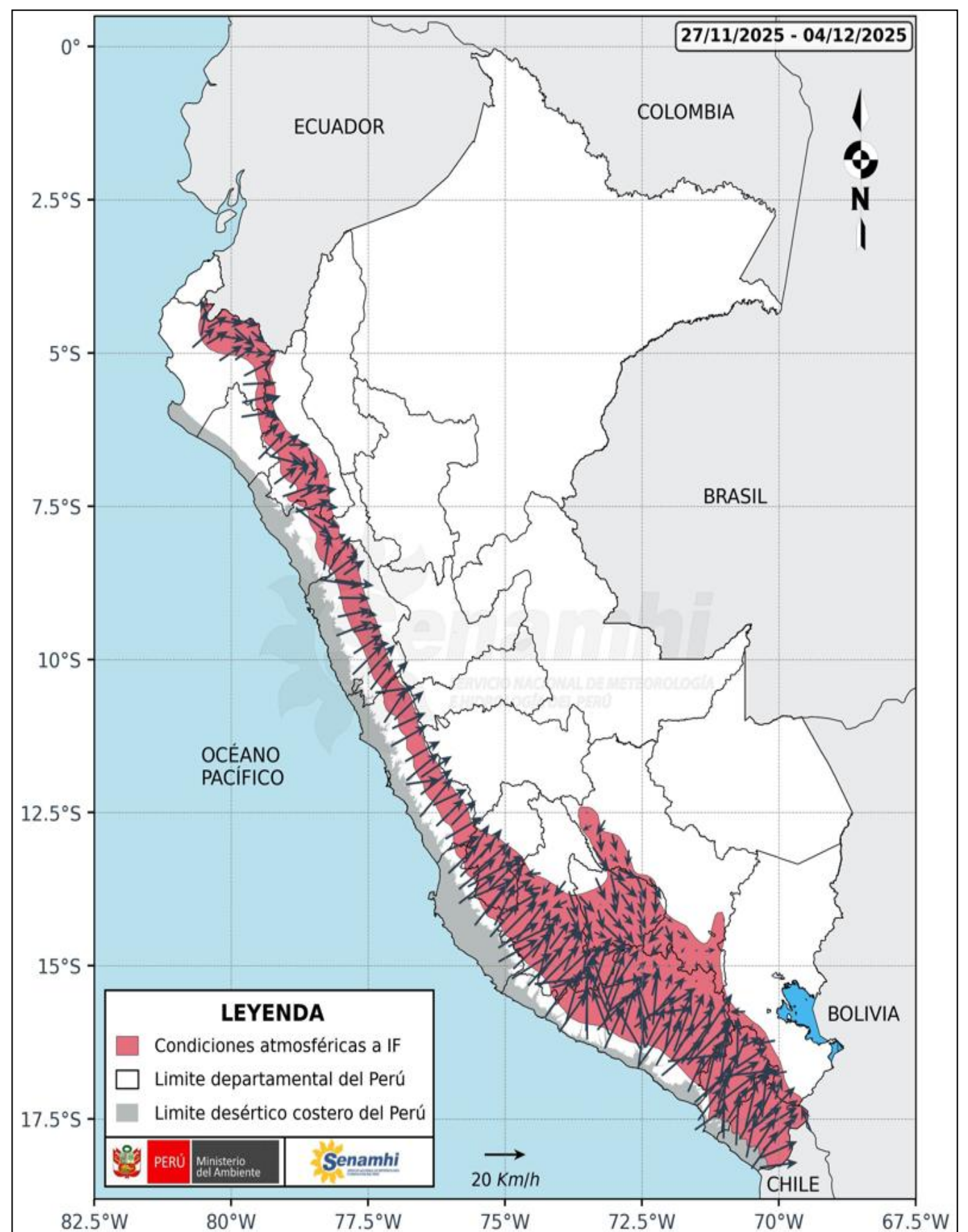
Piura: Sullana / Piura / Morropón / Ayabaca / Huancabamba
Tumbes:



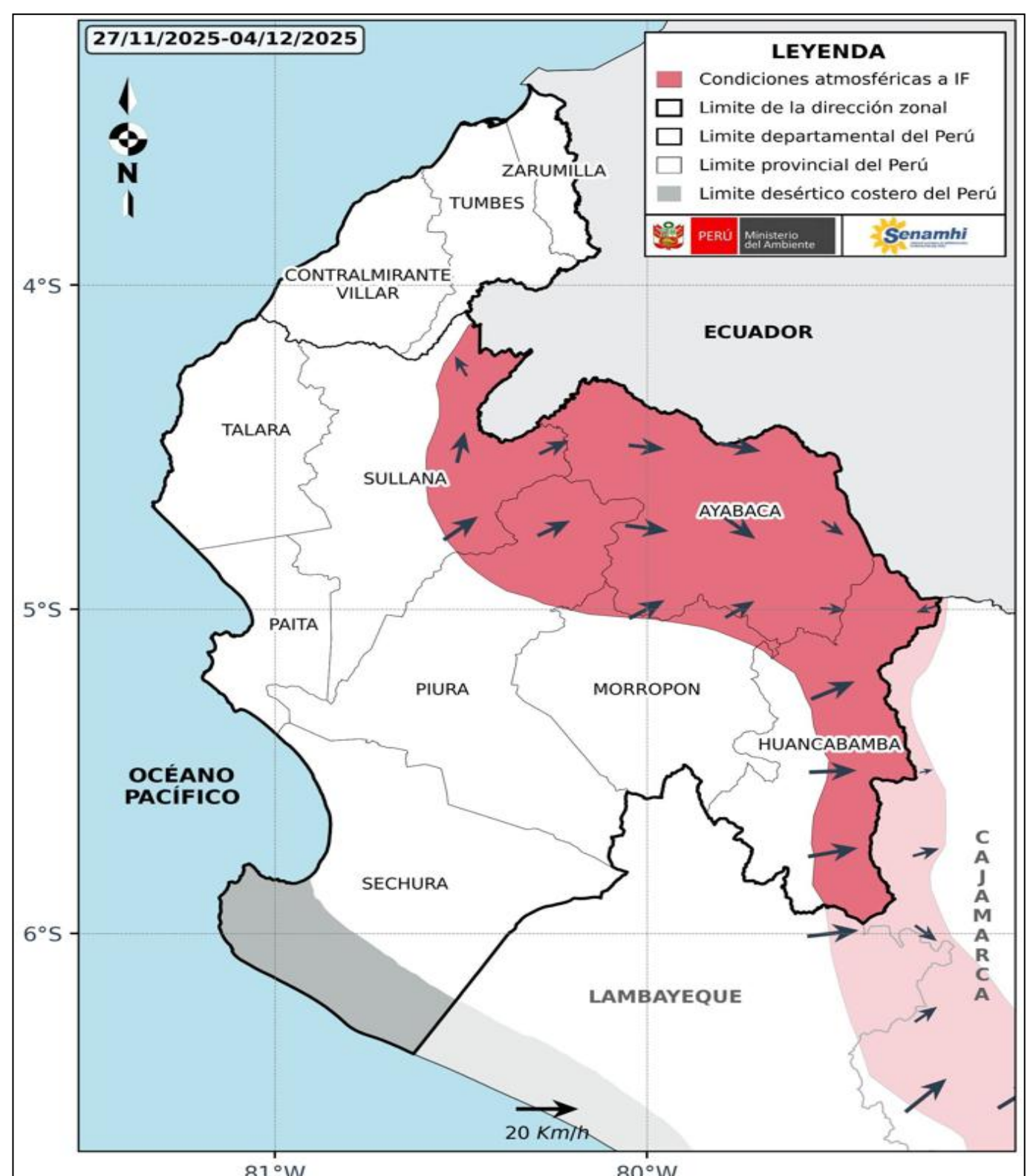
Avisos meteorológicos vigentes

[Ir a Avisos meteorológicos - SENAMHI](#)

Condiciones Atmosféricas de Incendios Forestales del 27 de noviembre al 04 de diciembre del 2025 a nivel nacional.



Condiciones Atmosféricas de Incendios Forestales del 27 de noviembre al 04 de diciembre del 2025 para la DZ 1



Dirección de Meteorología y Evaluación Ambiental Atmosférica

Julio Ernesto Urbiola del Carpio

jurbiola@senamhi.gob.pe

Subdirección de Predicción Meteorológica

Piero Rodrigo Rivas Quispe

privas@senamhi.gob.pe

Dirección Zonal 1 – Piura - Tumbes

Jorge Luis Carranza Valle

jcarranza@senamhi.gob.pe

Dirección:

Calle Los Rosales Q-9 Urb. Miraflores-Castilla-Piura

Contacto Pronóstico

949559198 (Whatsapp: Atención las 24horas)

Consultas y sugerencias:

acarrascoh@senamhi.gob.pe

dz101@senamhi.gob.pe

El boletín semanal de incendios forestales se encuentra en:

<https://www.senamhi.gob.pe/site/incendio/?p=boletines-semanales-incendios&blt=dz01>

Revise los avisos de condiciones atmosféricas de incendios forestales en:

<https://www.senamhi.gob.pe/site/incendio/?p=aviso-incendio>

Próxima actualización: 04 de Diciembre del 2025

Encuesta de satisfacción:

<https://forms.gle/R4M89L4AUSeipNeX8>

