

# BOLETÍN SEMANAL N°28

## CONDICIONES ATMOSFÉRICAS DE INCENDIOS FORESTALES



**DIRECCIÓN ZONAL 1  
PIURA - TUMBES**

**INFORME:**  
**DEL 30 DE OCTUBRE AL 06 DE NOVIEMBRE DEL 2025**

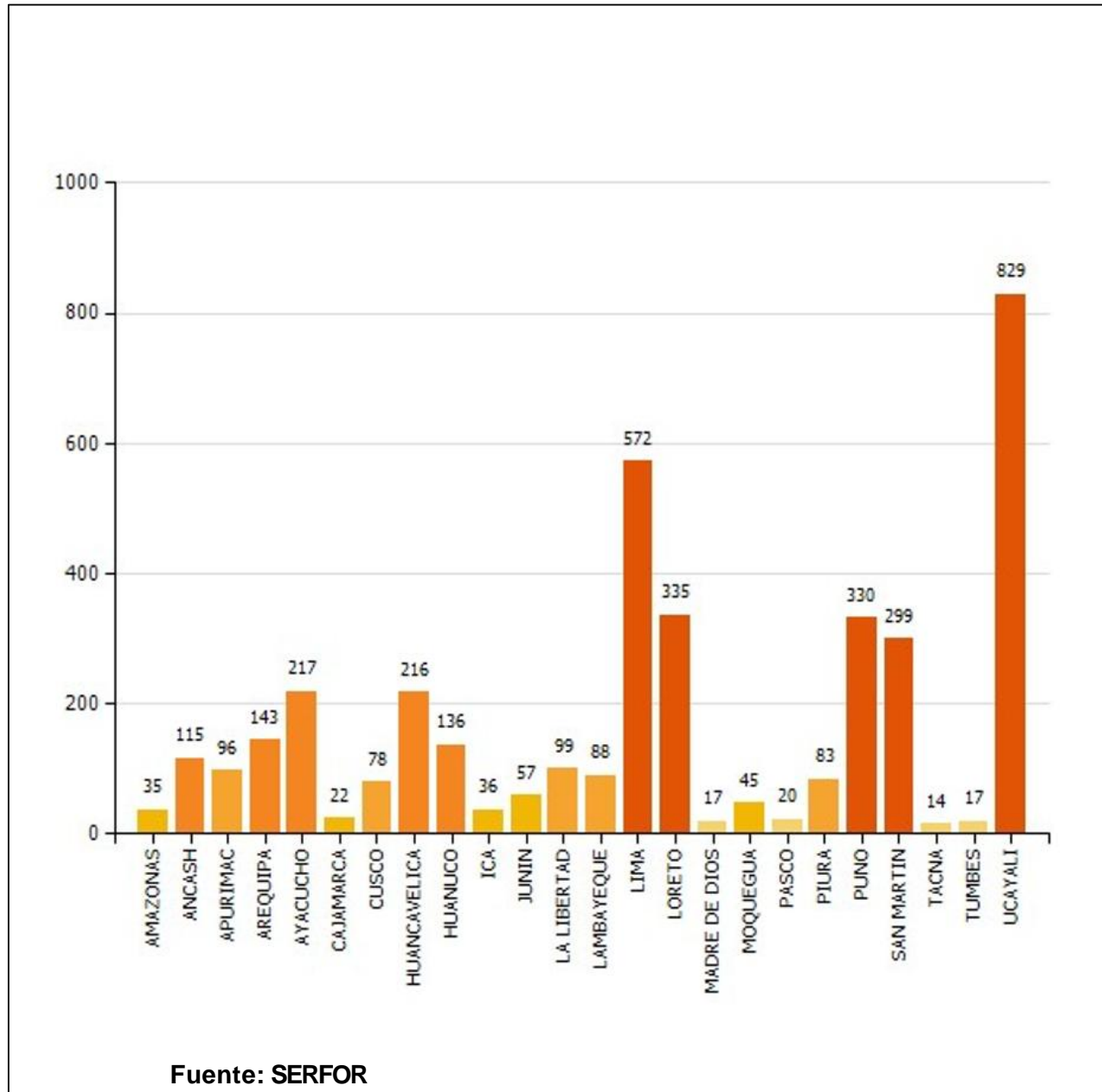
**CONDICIONES ATMOSFÉRICAS:**  
**DEL 06 AL 13 DE NOVIEMBRE DEL 2025**





# Resumen Semanal

30 OCTUBRE - 06 DE NOVIEMBRE



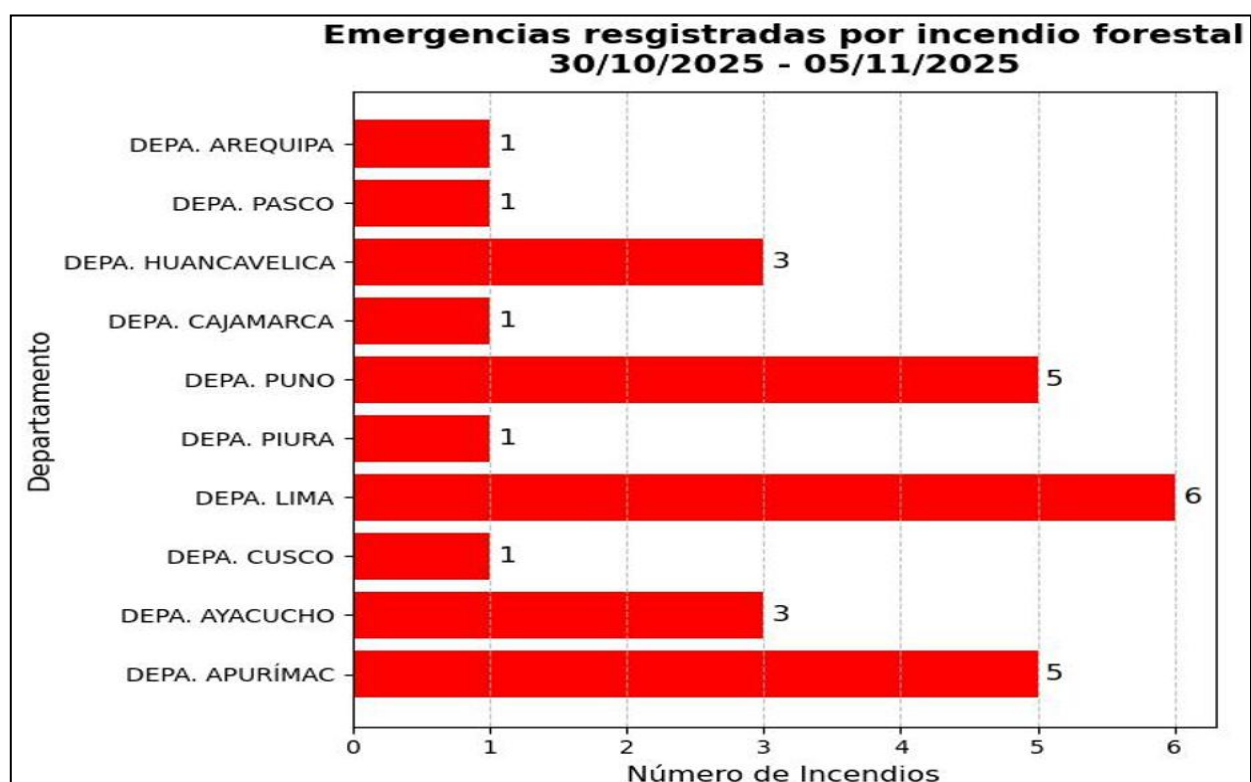
## N° FOCOS CALOR

En Piura: 83

En Tumbes: 17



INCENDIOS REGISTRADOS CON MAYOR AREA, POR INDECI Y COES MININTER

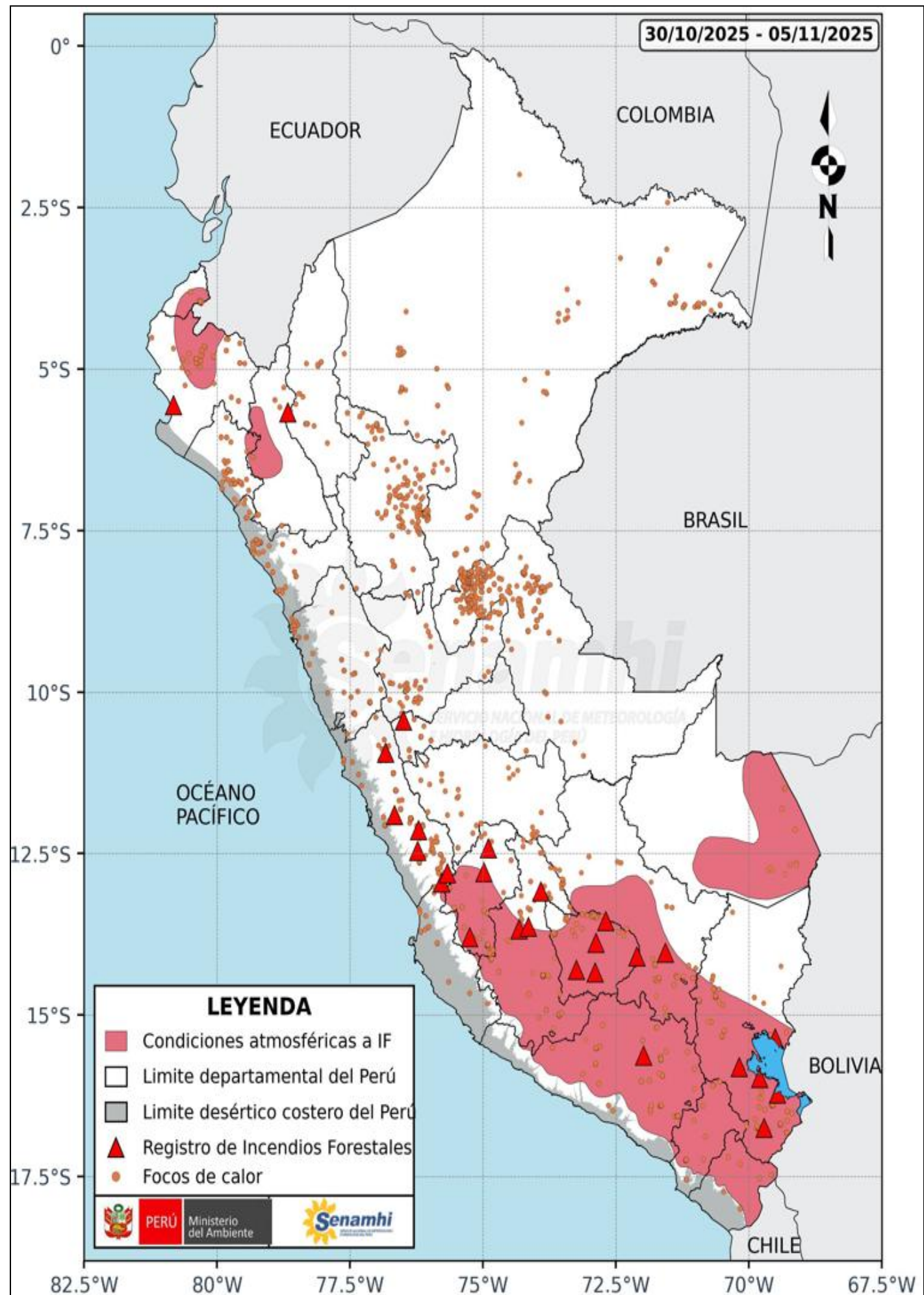


ELABORACIÓN: SENAMHI  
Consultar la web de INDECI: [Registro de Emergencias a nivel nacional](#)

## Se recomienda:

Reducir la quema y evitar la propagación de fuego no deseado y no controlado en áreas con vegetación, incluyendo bosques, pastizales, malezas, matorrales y otro tipo de plantas.

Condiciones Atmosféricas de Incendios Forestales (IF),  
Registro de IF y Focos de calor del 30 de octubre al 06 de noviembre del 2025



Se observa la distribución de los focos de calor y las emergencias registradas por incendios forestales.

Además, se incluye el área con condiciones atmosféricas propicias para incendios forestales durante la semana en cuestión, sombreada en rojo para resaltar las zonas con condiciones favorables y los incendios registrados.



### FOCO DE CALOR

Es una anomalía térmica registrada por el satélite.



### INCENDIO REGISTRADO

Es la emergencia de incendio forestal reportado por el INDECI.








# Condiciones esperadas

06 - 13 DE NOVIEMBRE



## Temperatura y humedad

Se prevé que la temperatura diurna se mantenga dentro de sus valores normales en Tumbes y Piura.

En la sierra oriental de Piura se prevé ligero contenido de humedad, lo que favorecerá cielos con cobertura nubosa.



## Viento

Se espera el dominio de vientos de dirección variable, con velocidades que oscilan entre los 5 y 20 km/h, y con ráfagas de viento que superen los 40 km/h especialmente en horas de la tarde.



## Precipitaciones

En la sierra de Piura se prevé la ocurrencia de precipitaciones aisladas de ligera intensidad y de manera focalizada especialmente en la parte oriental.



## Provincias involucradas

Piura:

Tumbes:



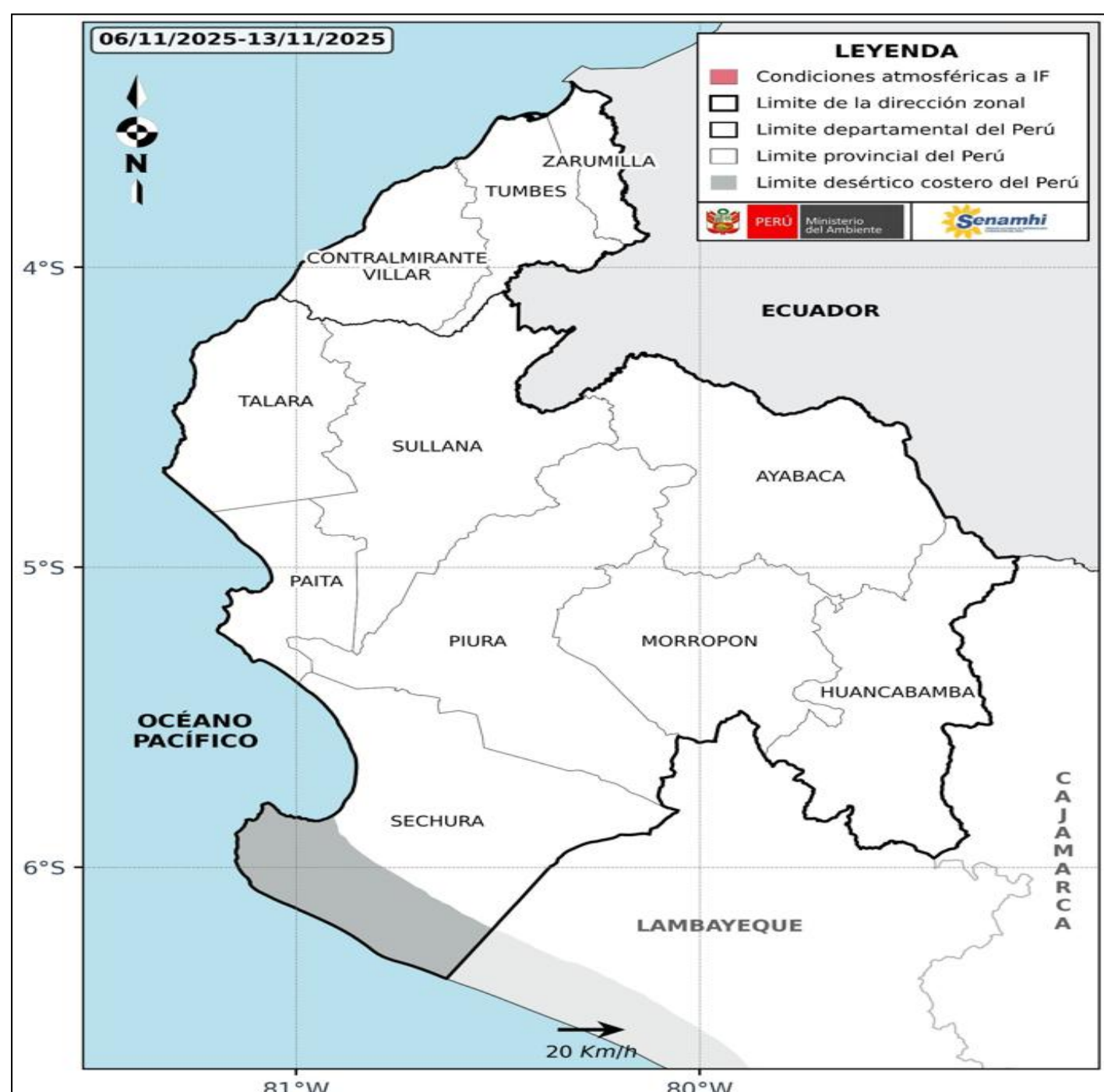
## Avisos meteorológicos vigentes

[Ir a Avisos meteorológicos - SENAMHI](#)

Condiciones Atmosféricas de Incendios Forestales del 06 al 13 de noviembre del 2025 a nivel nacional.



Condiciones Atmosféricas de Incendios Forestales del 06 al 13 de noviembre del 2025 para la DZ 1



## **Dirección de Meteorología y Evaluación Ambiental Atmosférica**

Julio Ernesto Urbiola del Carpio

[jurbiola@senamhi.gob.pe](mailto:jurbiola@senamhi.gob.pe)

## **Subdirección de Predicción Meteorológica**

Piero Rodrigo Rivas Quispe

[privas@senamhi.gob.pe](mailto:privas@senamhi.gob.pe)

## **Dirección Zonal 1 – Piura - Tumbes**

Jorge Luis Carranza Valle

[jcarranza@senamhi.gob.pe](mailto:jcarranza@senamhi.gob.pe)

## **Dirección:**

Calle Los Rosales Q-9 Urb. Miraflores-Castilla-Piura

## **Contacto Pronóstico**

949559198 (Whatsapp: Atención las 24horas)

## **Consultas y sugerencias:**

[acarrasco@senamhi.gob.pe](mailto:acarrasco@senamhi.gob.pe)

[dz101@senamhi.gob.pe](mailto:dz101@senamhi.gob.pe)

El boletín semanal de incendios forestales se encuentra en:

<https://www.senamhi.gob.pe/site/incendio/?p=boletines-semanales-incendios&blt=dz01>

Revise los avisos de condiciones atmosféricas de incendios forestales en:

<https://www.senamhi.gob.pe/site/incendio/?p=aviso-incendio>

**Próxima actualización: 13 de Noviembre del 2025**

Encuesta de satisfacción:

<https://forms.gle/R4M89L4AUSeipNeX8>

