

BOLETÍN SEMANAL N° 05

CONDICIONES ATMOSFÉRICAS DE INCENDIOS FORESTALES



**DIRECCIÓN ZONAL 1
PIURA - TUMBES**

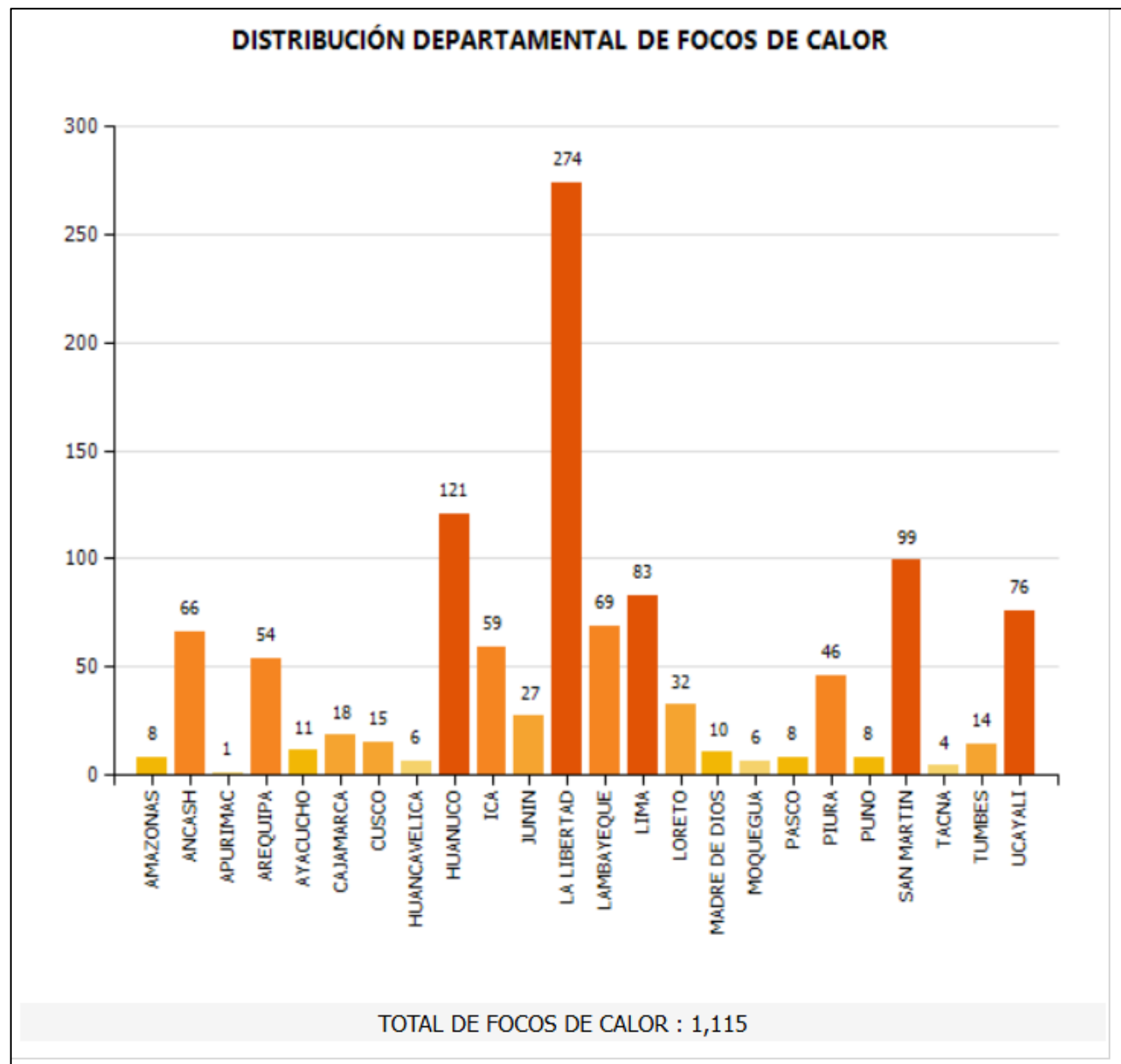
INFORME:
DEL 22 DE MAYO AL 28 DE MAYO DEL 2025

CONDICIONES ATMOSFÉRICAS:
DEL 29 DE MAYO AL 05 DE JUNIO DEL 2025



Resumen Semanal

22 MAYO– 28 MAYO



Fuente: SERFOR

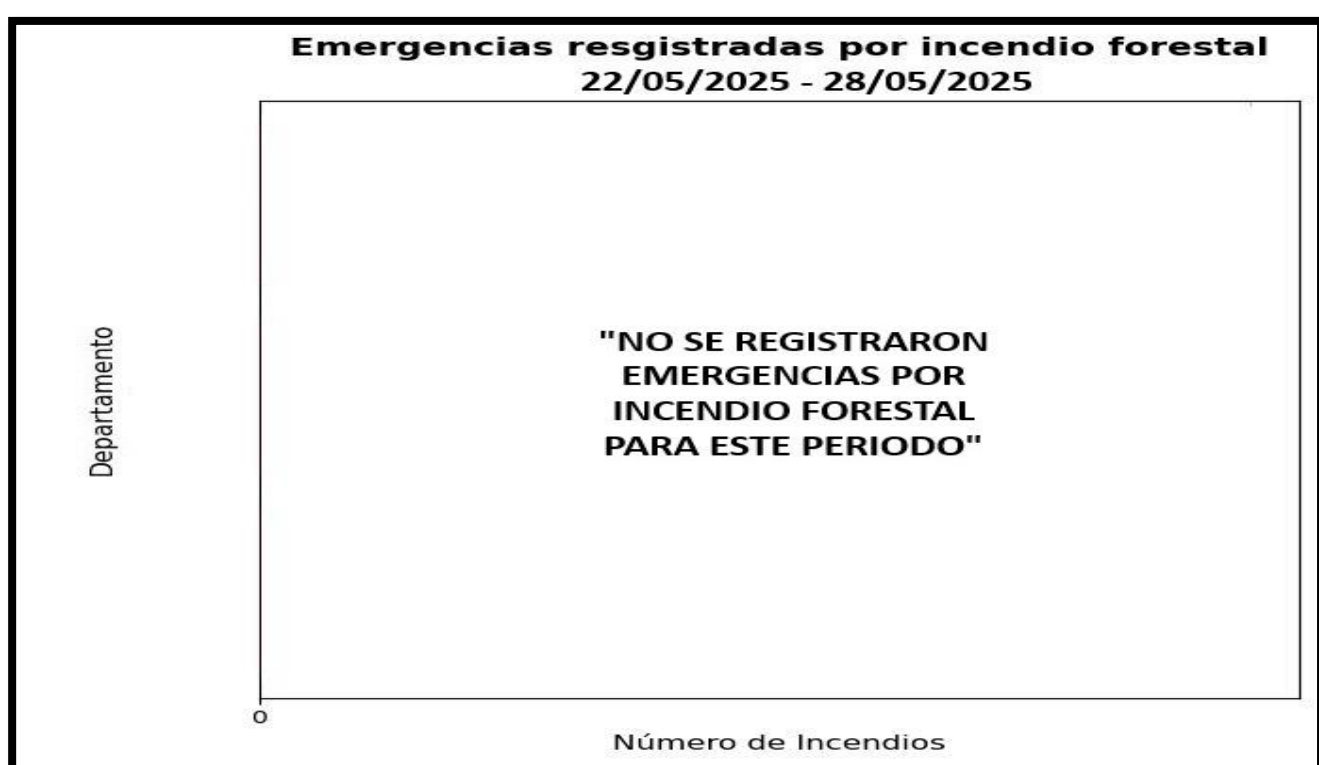
Nº FOCOS CALOR

En Piura: 46

En Tumbes: 14

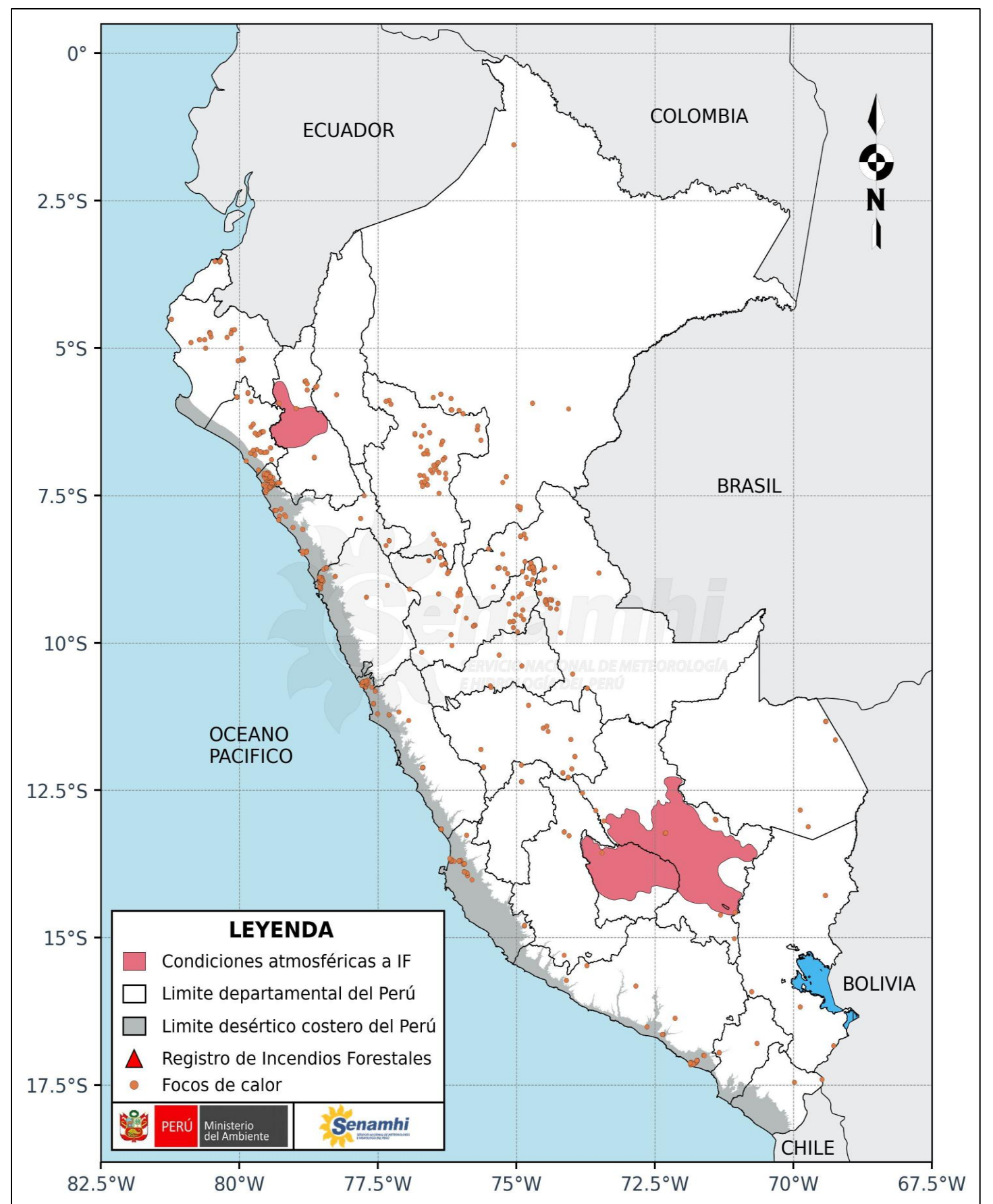


10 INCENDIOS REGISTRADOS CON MAYOR AREA, POR INDECI Y COES MININTER



ELABORACIÓN: SENAMHI
Consultar la web de INDECI: [Registro de Emergencias a nivel nacional](#)

Condiciones Atmosféricas de Incendios Forestales (IF), Registro de IF y Focos de calor del 22 de mayo al 28 de mayo del 2025



Se observa la distribución de los focos de calor y las emergencias registradas por incendios forestales. Además, se incluye el área con condiciones atmosféricas propicias para incendios forestales durante la semana en cuestión, sombreada en rojo para resaltar las zonas con condiciones favorables y los incendios registrados.



FOCO DE CALOR

Es una anomalía térmica registrada por el satélite.



INCENDIO REGISTRADO

Es la emergencia de incendio forestal reportado por el INDECI.

Condiciones esperadas

29 MAYO – 05 JUNIO

Temperatura y humedad

Se prevé un ligero incremento de la temperatura diurna en la sierra de Piura, mientras que en Tumbes se esperan valores dentro de su rango normal para el mes de junio. Se espera que la humedad relativa disminuya en ambos departamentos para el periodo de análisis.

Viento

Para el periodo de análisis se esperan vientos del Este en la sierra de Piura con velocidades próximas a los 30 km/h durante el periodo de análisis.

Precipitaciones

No se esperan precipitaciones significativas en los departamento de Tumbes y Piura en el periodo de análisis.

Provincias involucradas

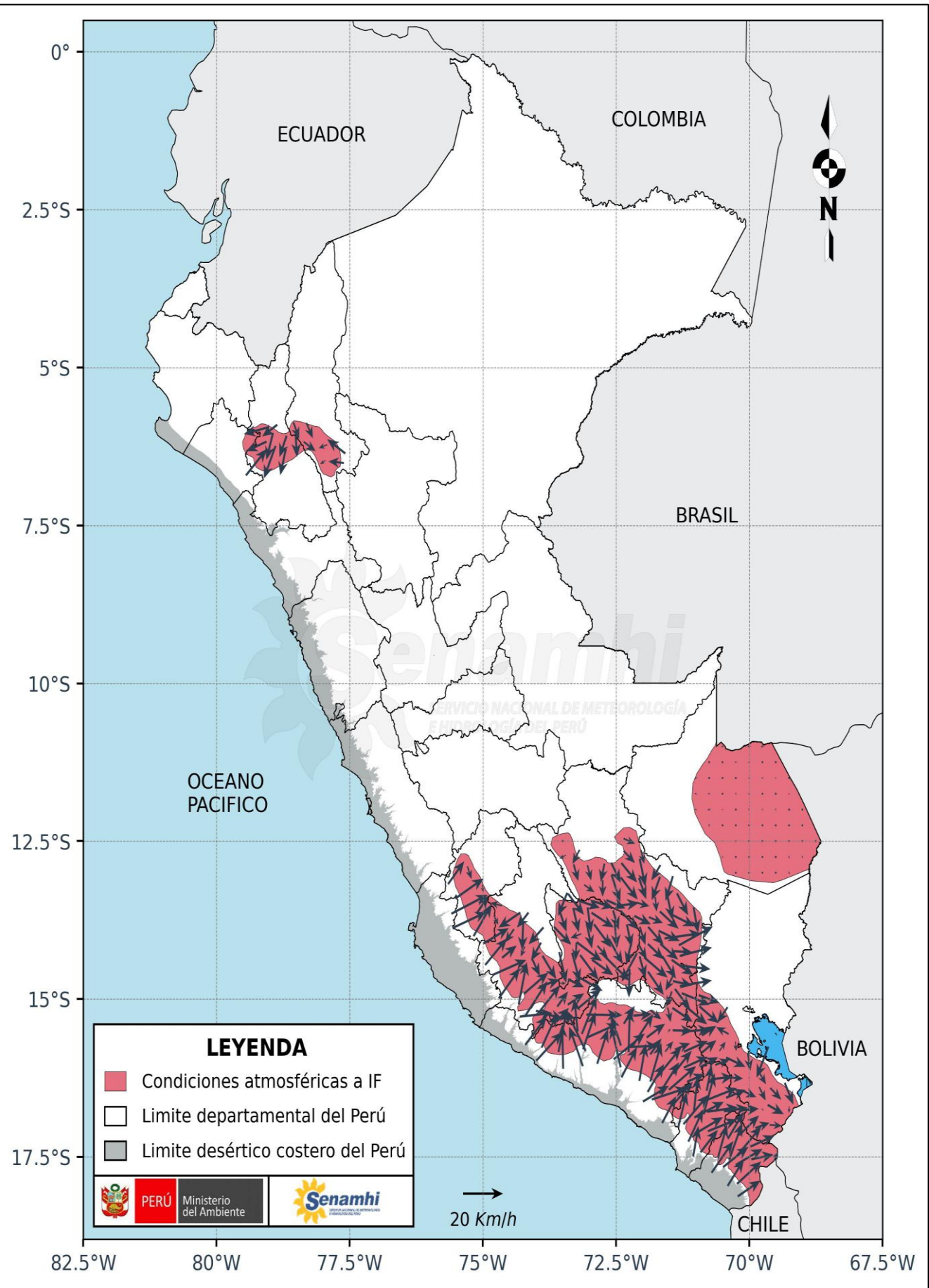
Piura:
Tumbes:

Avisos meteorológicos vigentes

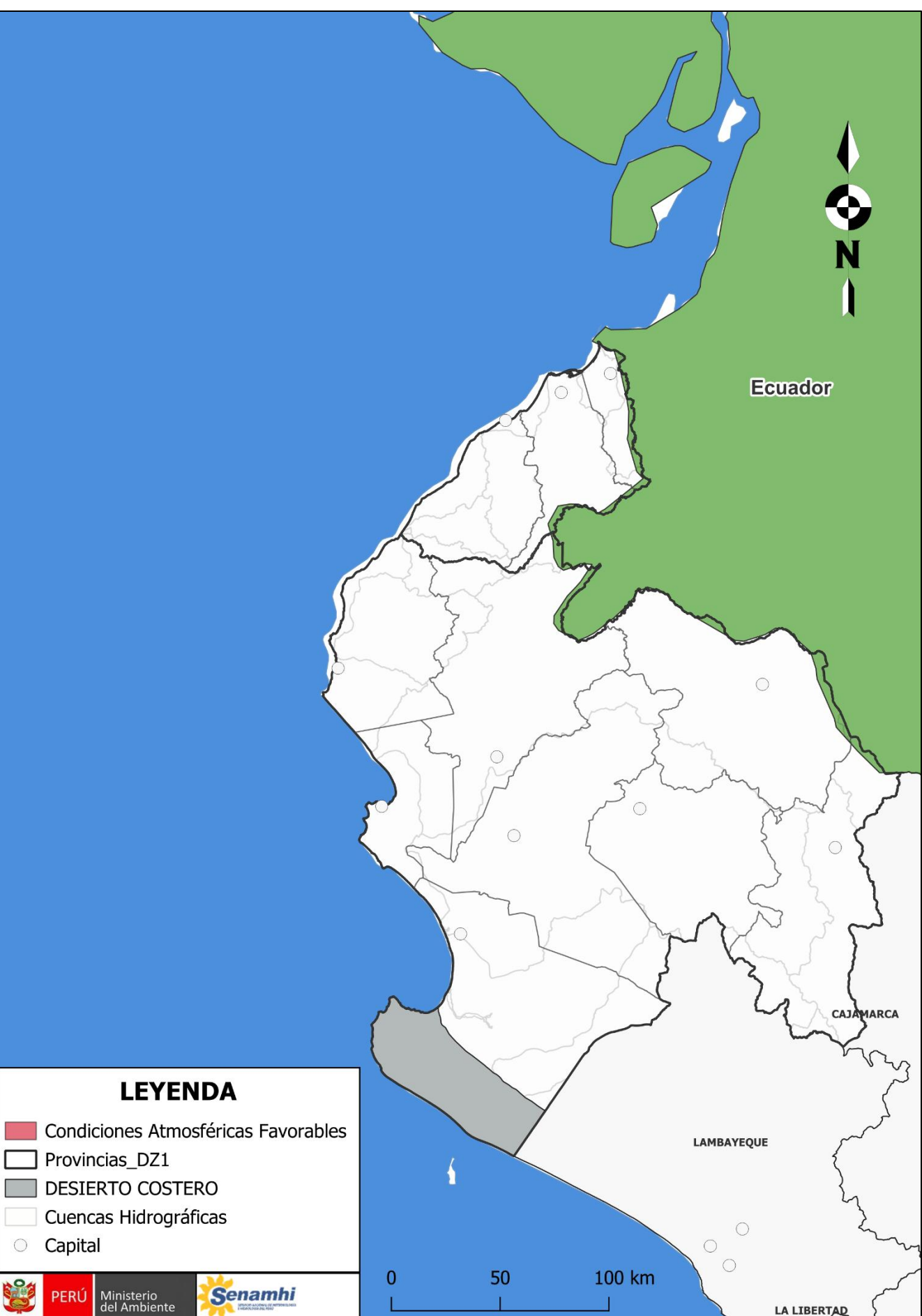
[Ir a Avisos meteorológicos - SENAMHI](#)

- INCREMENTO DE TEMPERATURA DIURNA EN LA SIERRA NORTE (AVISO METEOROLÓGICO N° 177)
- INCREMENTO DE VIENTO EN LA SIERRA NORTE (AVISO METEOROLÓGICO N° 179)
- INCREMENTO DE VIENTO EN LA SIERRA NORTE Y CENTRO (AVISO METEOROLÓGICO N° 181)

Condiciones Atmosféricas de Incendios Forestales del 29 de mayo al 05 de junio del 2025 a nivel nacional.



Condiciones Atmosféricas de Incendios Forestales del 29 de mayo al 05 de junio del 2025 para la DZ1



Dirección de Meteorología y Evaluación Ambiental Atmosférica

Vannia Jaqueline Aliaga Nestares

valiaga@senamhi.gob.pe

Subdirección de Predicción Meteorológica

Kelita del Rocío Quispe Vega

kquispe@senamhi.gob.pe

Dirección Zonal 01 – Lima

Jorge Luis Carranza Valle

jcarranza@senamhi.gob.pe

El boletín semanal de incendios forestales se encuentra en:

www.senamhi.gob.pe/site/incendios

Revise los avisos de condiciones atmosféricas de incendios forestales en:

<https://www.senamhi.gob.pe/site/incendio/?p=aviso-incendio>

Encuesta de satisfacción:

<https://forms.gle/R4M89L4AUSeipNeX8>



Próxima actualización: 05 de junio del 2025

Servicio Nacional de Meteorología Hidrología del Perú –SENAMHI

DZ 01 – Piura-Tumbes

Calle Los Rosales Q-9 Urb. Miraflores-Castilla-Piura

Pronóstico:

949559198 (Whatsapp: Atención las 24horas)

Consultas y sugerencias:

dz101@senamhi.gob.pe