

BOLETÍN SEMANAL N° 18

CONDICIONES ATMOSFÉRICAS DE INCENDIOS FORESTALES



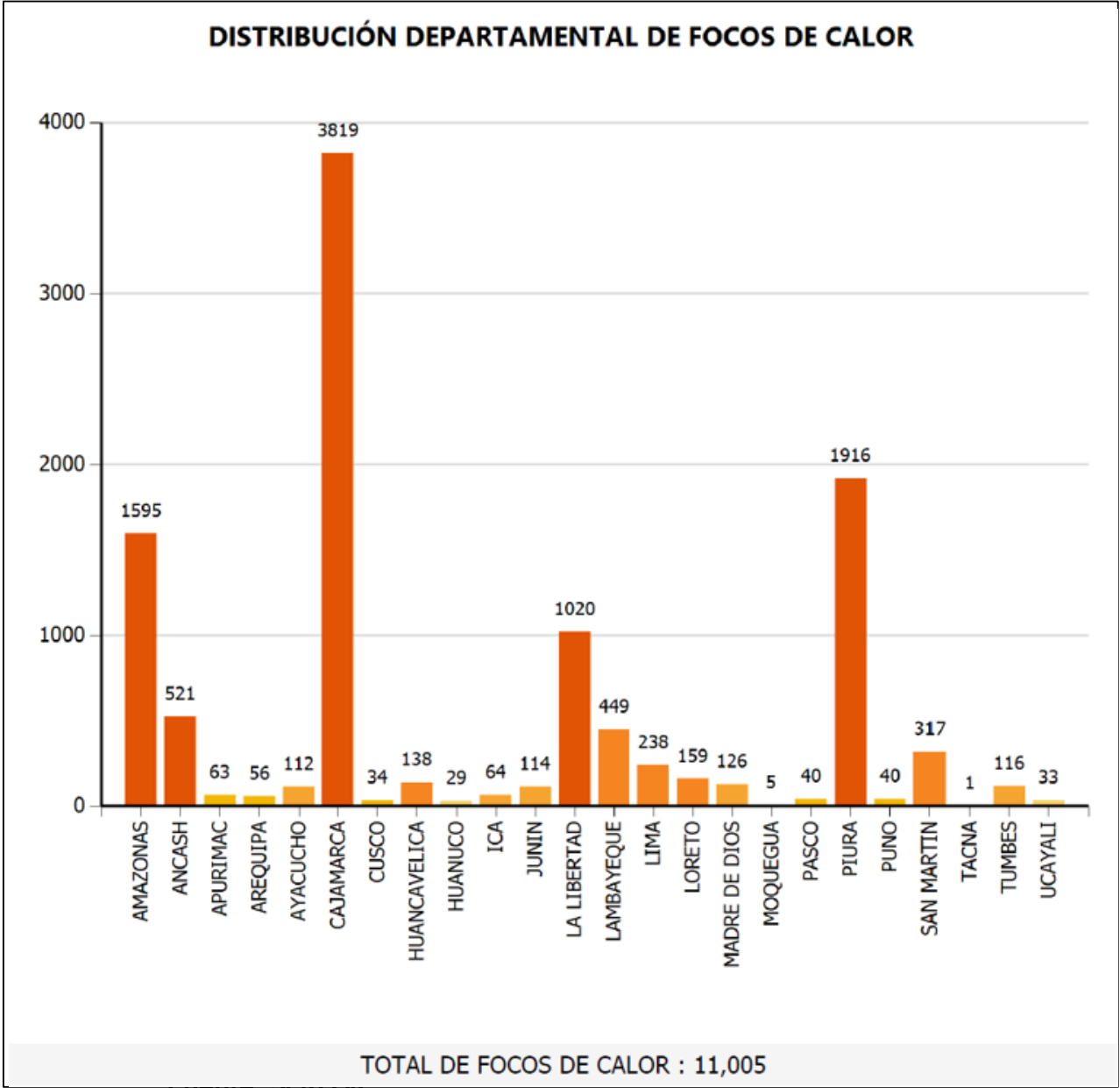
**DIRECCIÓN ZONAL 1
PIURA - TUMBES**

INFORME:
DEL 14 DE NOVIEMBRE AL 21 DE NOVIEMBRE 2024

CONDICIONES ATMOSFÉRICAS:
DEL 21 DE NOVIEMBRE AL 28 DE NOVIEMBRE 2024

Resumen Semanal

14 - 21 Noviembre



Nº FOCOS CALOR

En Piura: 1916

En Tumbes: 116

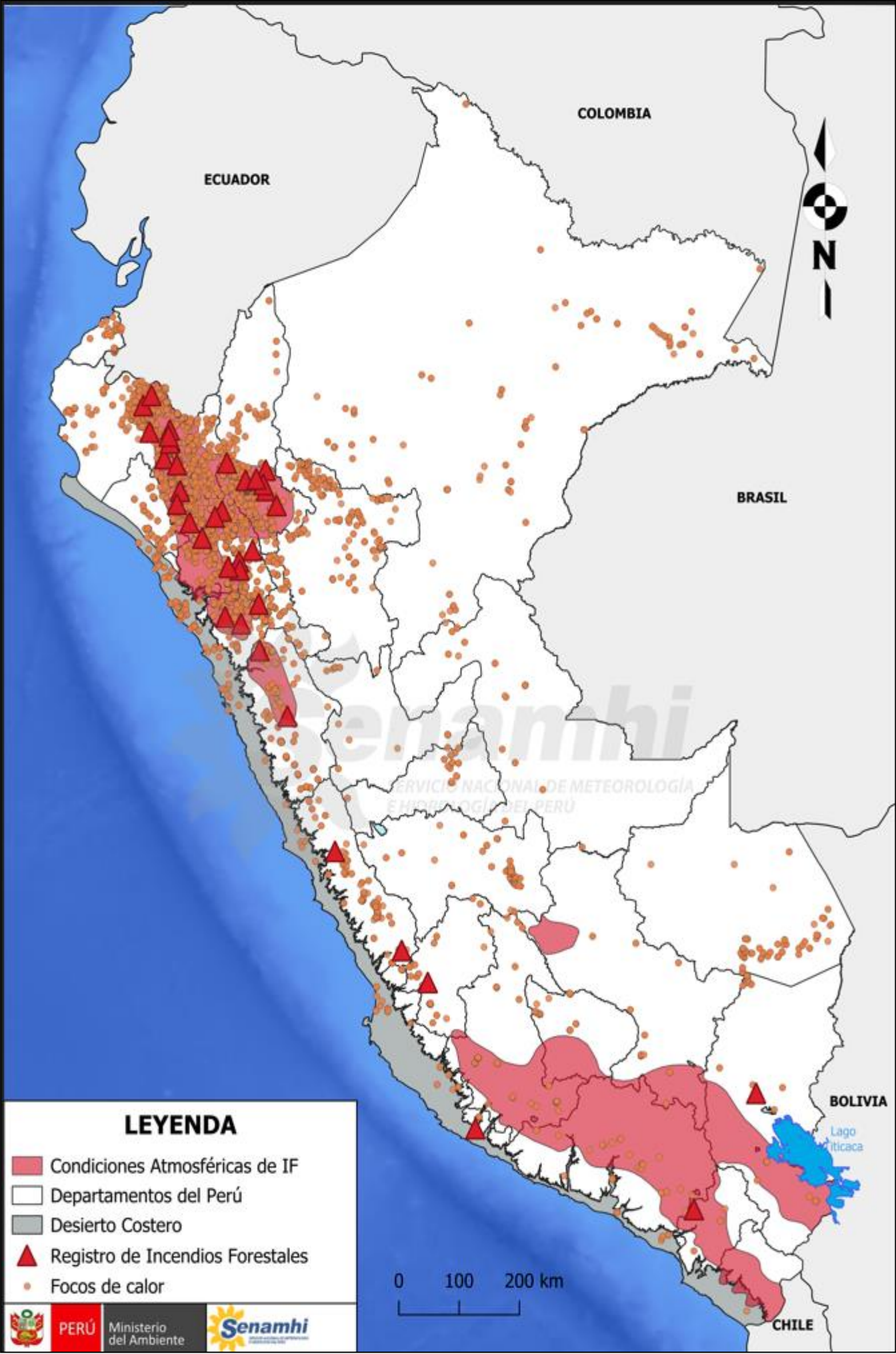


INCENDIOS REGISTRADOS CON MAYOR AREA, POR INDECI Y COES MININTER

Fecha	Departamento	Provincia	Distrito	Área (ha)
14-Nov	PIURA	AYABACA	LAGUNAS	-
15-Nov	PIURA	HUANCABAMB A	HUARMACA	-
17-Nov	PIURA	HUANCABAMB A	EL CARMEN DE LA FRONTERA	-
17-Nov	PIURA	HUANCABAMB A	SONDOR	-
18-Nov	PIURA	MORROPON	YAMANGO	-
18-Nov	PIURA	HUANCABAMB A	SONDORILLO	-
18-Nov	PIURA	AYABACA	AYABACA	-
19-Nov	PIURA	HUANCABAMB A	HUANCABAMBA	-

ELABORACIÓN: SENAMHI
Consultar la web de INDECI: [Registro de Emergencias a nivel nacional](#)

Condiciones Atmosféricas de Incendios Forestales (IF),
Registro de IF y Focos de calor del 14 de noviembre al 21 de noviembre del 2024



Se observa la distribución de los focos de calor y las emergencias registradas por incendios forestales.

Además, se incluye el área con condiciones atmosféricas propicias para incendios forestales durante la semana en cuestión, sombreada en rojo para resaltar las zonas con condiciones favorables y los incendios registrados.



FOCO DE CALOR

Es una anomalía térmica registrada por el satélite.




INCENDIO REGISTRADO

Es la emergencia de incendio forestal reportado por el INDECI.



Condiciones esperadas

21 – 28 Noviembre



Temperatura y humedad

Se espera que las temperaturas diurnas se, mantengan dentro de sus valores normales. Se pronostica un ligero incremento de humedad a partir del 23 de noviembre, a partir del 27 de noviembre se anticipa una disminución.



Viento

Se espera viento predominante hacia el este-noreste, con velocidades cercanas a los 20 km/hm con ráfagas que podrían alcanzar los 43 km/h.



Precipitaciones

En la sierra, se esperan precipitaciones localizadas de ligera intensidad a partir del 24 de noviembre.



Provincias involucradas

Piura: Ayabaca / Huancabamba / Morropón

Tumbes: Contralmirante Villar / Tumbes / Zarumilla

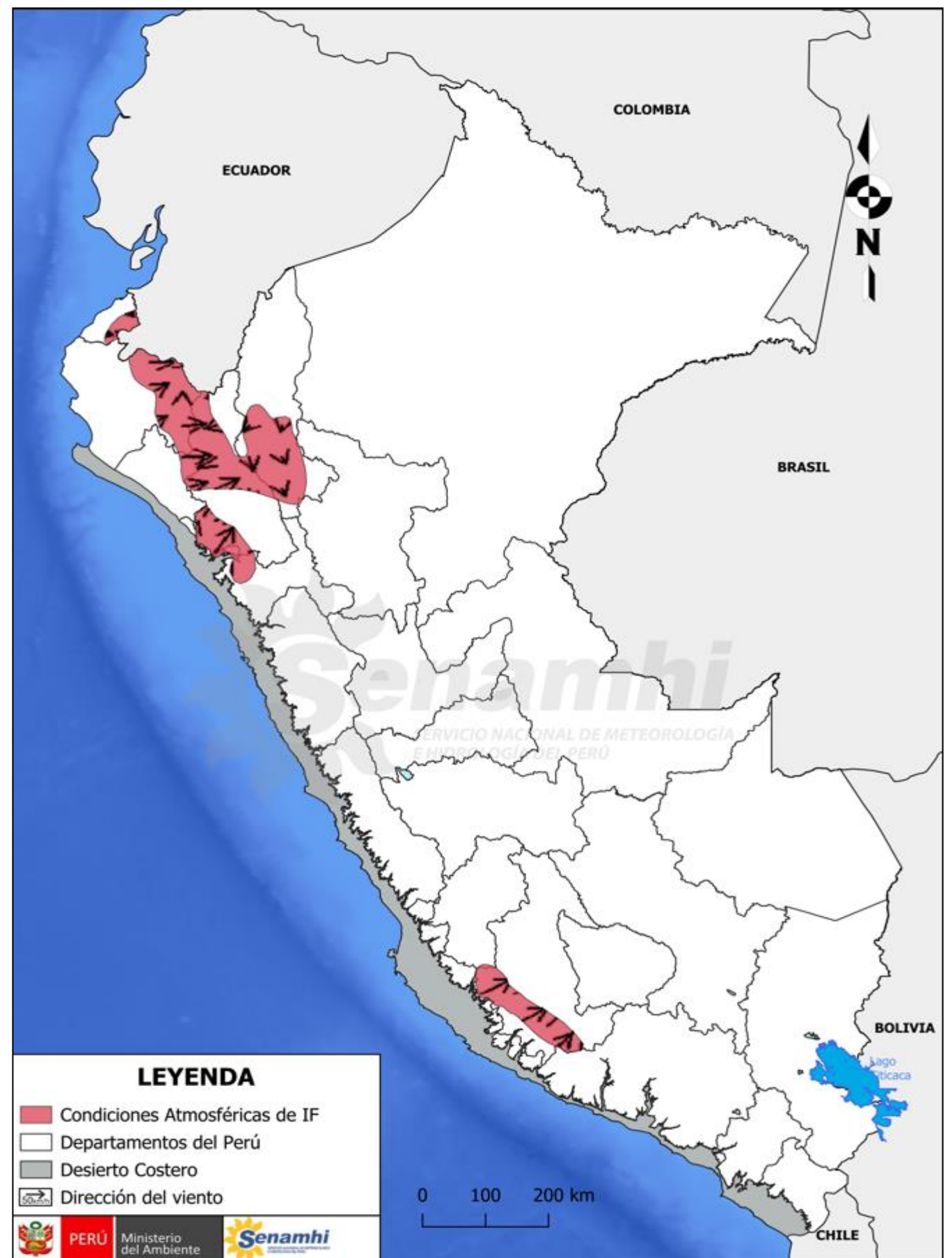


Avisos meteorológicos vigentes

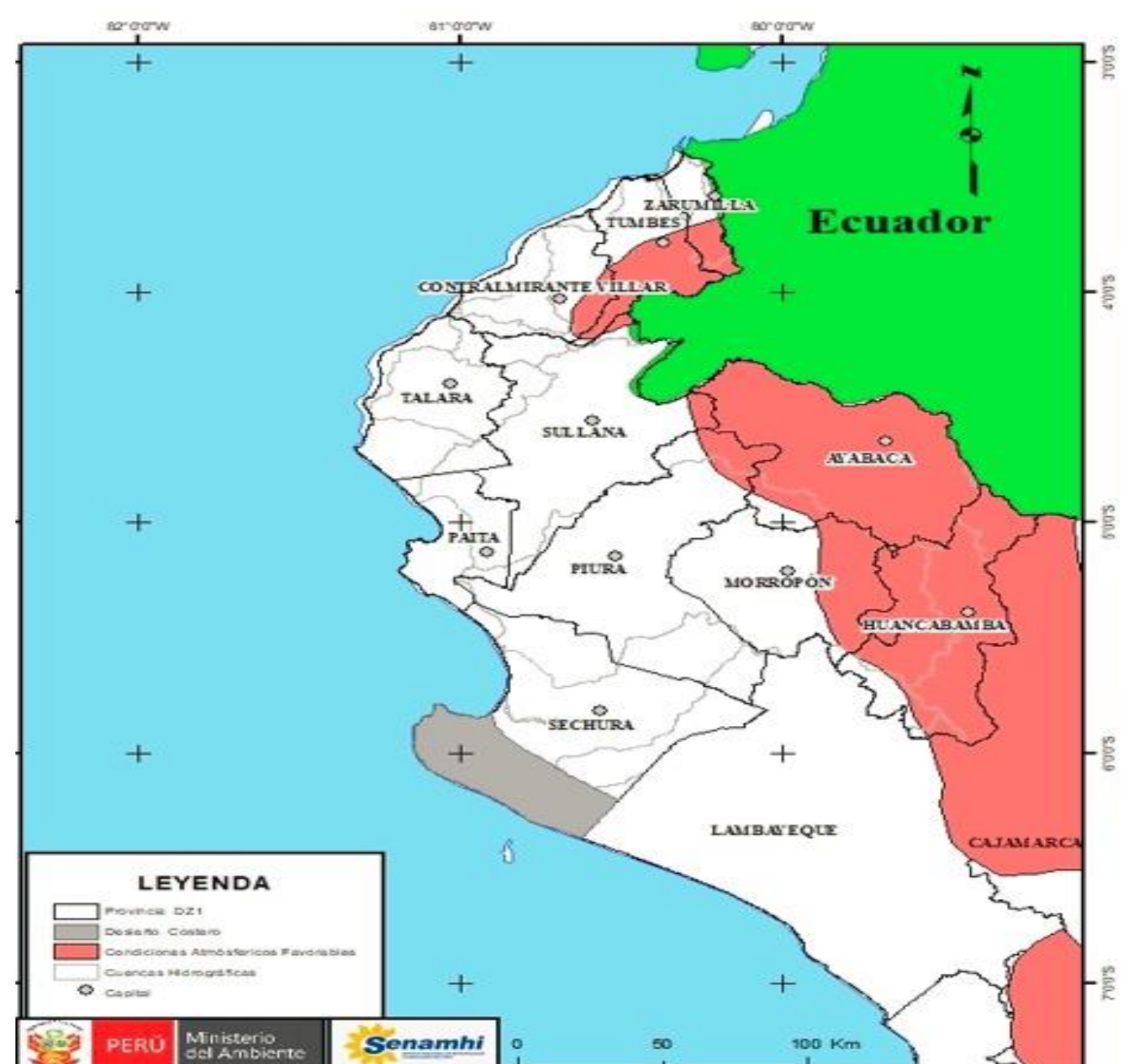
[Ir a Avisos meteorológicos - SENAMHI](#)

- INCREMENTO DE VIENTO EN LA COSTA (AVISO METEOROLOGICO 355)

- Condiciones Atmosféricas de Incendios Forestales del 21 al 28 de noviembre del 2024 a nivel nacional.



Condiciones Atmosféricas de Incendios Forestales del 21 al 28 de noviembre del 2024 para la DZ 1



Dirección de Meteorología y Evaluación Ambiental Atmosférica

Vannia Jaqueline Aliaga Nestares

valiaga@senamhi.gob.pe

Subdirección de Predicción Meteorológica

Kelita del Rocío Quispe Vega

kquispe@senamhi.gob.pe

Dirección Zonal 01 – Lima

Jorge Luis Carranza Valle

jcarranza@senamhi.gob.pe

El boletín semanal de incendios forestales se encuentra en:


www.senamhi.gob.pe/site/incendios

Revise los avisos de condiciones atmosféricas de incendios forestales en:

<https://www.senamhi.gob.pe/site/incendio/?p=aviso-incendio>

Encuesta de satisfacción:

<https://forms.gle/R4M89L4AUSeipNeX8>



Próxima actualización: 28 de noviembre del 2024

Servicio Nacional de Meteorología Hidrología del Perú –SENAMHI

DZ 01 – Piura-Tumbes

Calle Los Rosales Q-9 Urb. Miraflores-Castilla-Piura

Pronóstico:

949559198 (Whatsapp: Atención las 24horas)

Consultas y sugerencias:

dz101@senamhi.gob.pe