

BOLETÍN AGROCLIMÁTICO

DZ - 12

APURIMAC – CUSCO – MADRE DE DIOS

JUNIO 2026



PERÚ

Ministerio
del Ambiente



Presentación

El boletín agroclimático en cultivos de interés de los departamentos de Apurímac, Cusco y Madre de Dios constituye un producto técnico elaborado por la Dirección Zonal 12 del Servicio Nacional de Meteorología e Hidrología del Perú y busca brindar información agrometeorológica monitoreada y pronosticada para el empleo en la toma de decisiones agrarias.

La información agrometeorológica esta basada en el análisis del pronóstico estacional de temperaturas máximas y mínimas, y precipitaciones y la generación de posibles impactos en el desarrollo de los cultivos.

La Dirección Zonal 12, cuenta con una red de observación hidrometeorológica y fenológica que reporta información del estado del tiempo, clima y cultivos para el análisis agrometeorológico oportuno en la región.

PARA CONOCER MÁS INFORMACIÓN AGROCLIMÁTICA A NIVEL NACIONAL, SUSCRIBETE A:
https://docs.google.com/forms/d/1Cs8_P0a_cKBemFKnLUr2l-wfwzmjF8lxd_BAE4g4mqQ/edit

Subdirección de Predicción Agrometeorológica Tel: 988577684 - [511] 614-1413 Consultas y sugerencias: serviciosagroclimaticos@senamhi.gob.pe

BOLETÍN AGROCLIMÁTICO MENSUAL

TOMAR EN CUENTA

TIEMPO: Refleja las condiciones atmosféricas instantáneas.

CLIMA: Refleja las mismas condiciones atmosféricas en meses, años y décadas.

FENOLOGÍA: Son los diferentes estados de crecimiento y desarrollo de un cultivo. La fenología es importante para la planificación y manejo de prácticas como el riego, poda, fertilización, control fitosanitario, entre otras.

EVAPOTRANSPIRACIÓN: Es el total de agua convertido a vapor por una cobertura vegetal, incluye la evaporación desde el suelo, la evaporación del agua interceptada y la transpiración por los estomas de las hojas.

HUMEDAD DEL SUELO: Es la relación expresada en porcentaje del peso de agua en una masa dada de suelo, al peso de las partículas sólidas.

TEMPERATURA MÁXIMA: Es la temperatura más alta del día, que ocurre en general después de mediodía.

TEMPERATURA MÍNIMA: Es la temperatura más baja que se pueda registrar, que generalmente ocurre durante la madrugada.

SISTEMA DE ALERTA DE EL NIÑO Y LA NIÑA

NO ACTIVO: En condiciones neutras o cuando El Niño o La Niña están por finalizar.

VIGILANCIA DE EL NIÑO COSTERO: Cuando es más probable que ocurra.

VIGILANCIA DE LA NIÑA COSTERA: Cuando se estima que es más probable que ocurra.

ALERTA DE LA NIÑA COSTERA: Cuando se ha iniciado o se espera que se consolide.

ALERTA DE EL NIÑO COSTERO: Cuando se ha iniciado o se espera que se consolide.

PARA CONOCER MÁS INFORMACIÓN AGROCLIMÁTICA A NIVEL NACIONAL, SUSCRIBETE A:
https://docs.google.com/forms/d/1Cs8_P0a_cKBemFKnLUr2l-wfwzmjF8lxd_BAE4g4mqQ/edit

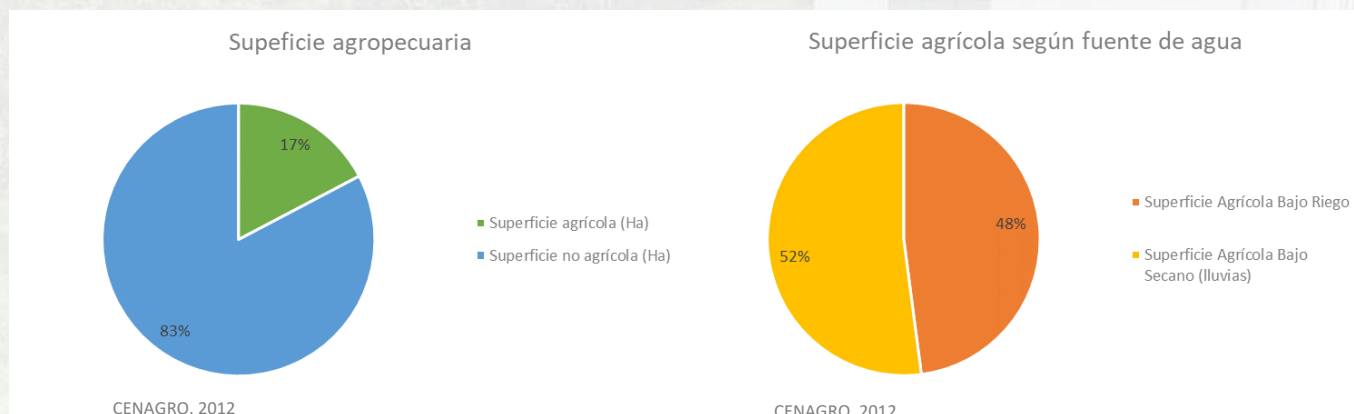
Subdirección de Predicción Agrometeorológica Tel: 988577684 - [511] 614-1413 Consultas y sugerencias: serviciosagroclimaticos@senamhi.gob.pe

BOLETÍN AGROCLIMÁTICO MENSUAL

CARACTERÍSTICAS AGROCLIMÁTICAS DE APURÍMAC

El departamento de Apurímac esta situado en la región sur-oriental del territorio peruano. La altitud oscila entre los 2378 m s. n. m. (distrito de Abancay – provincia de Abancay) y los 3952 m s. n. m. (distrito de Pataypampa- provincia de Grau).

Según el CENAGRO (2012), del total de la superficie agrícola, el 44% esta ocupado por cultivos transitorios, el 21,1% con pastos cultivados, el 16,2% son tierras en descanso, el 10,7% se encontraron en barbecho, el 3,6% de tierras agrícolas no trabajadas, 3,2% de cultivos permanentes y 1,2% con cultivos asociados.



De acuerdo al Senamhi (2021), el departamento de Apurímac presenta 10 tipos de clima. El que predomina en un alto porcentaje es el clima lluvioso, con humedad deficiente en otoño e invierno y frío, ubicado en altitudes mayores a 3 200 m s. n. m. de las 7 provincias. El siguiente tipo de clima que cubre mayor extensión es el semiseco, con humedad deficiente en invierno y templado ubicado sobre vertientes muy empinadas de los valles con alto gradiente altitudinal, como en las provincias de Abancay y Aymaraes, y los límites con la parte norte de Ayacucho. Siguiendo el curso de los ríos Pachachaca y Vilcabamba, en sus vertientes se encuentra el clima semiseco con otoño e invierno deficientes en lluvias y templado.

En el noroeste del departamento, provincias de Chincheros y Andahuaylas, el clima es semiseco con humedad en todas las estaciones del año y templado.

En forma dispersa se presentan otros climas, que cubren extensiones pequeñas tales como el clima templado y lluvioso con humedad deficiente en otoño e invierno, en las provincias de Andahuaylas, Abancay y Cotabambas; los climas semiseco y lluvioso, con humedad deficiente en invierno y frío, en la provincia de Aymaraes; y el clima lluvioso con humedad en todos los meses del año y semifrígido, en la provincia de Antabamba.

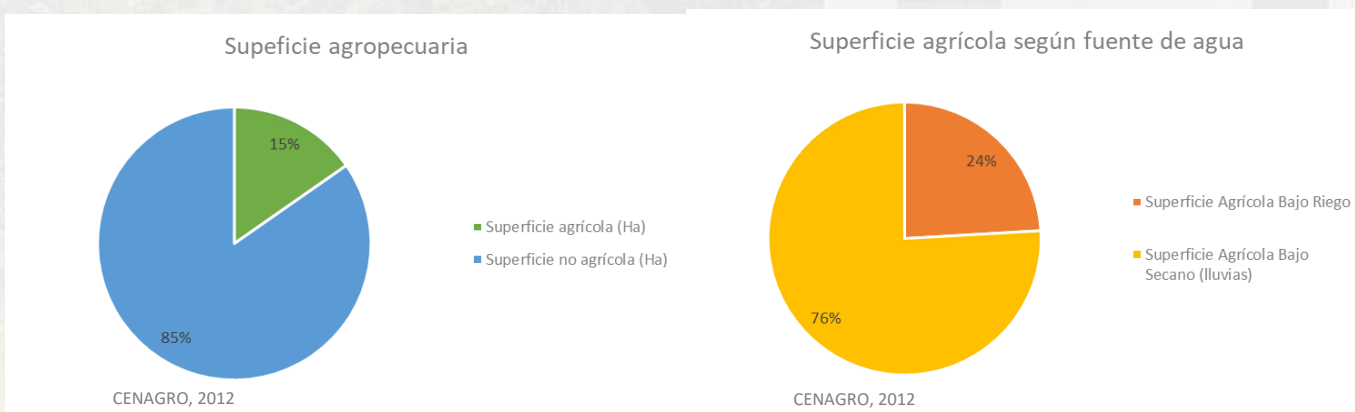
En el extremo sur de la provincia de Aymaraes se encuentra el clima lluvioso con humedad deficiente en invierno y frío y el clima semiseco con humedad deficiente en invierno y frío; ambos climas ocupan extensiones muy pequeñas.

Subdirección de Predicción Agrometeorológica Tel: 988577684 - [511] 614-1413 Consultas y sugerencias: serviciosagroclimaticos@senamhi.gob.pe

CARACTERÍSTICAS AGROCLIMÁTICAS DE CUSCO

El departamento de Cusco esta situado en la región sur-oriental del territorio peruano. La altitud oscila entre los 643 m s. n. m. (distrito de Camanti – provincia de Quispicanchi) y los 4801 m s. n. m. (distrito de Suyckutambo- provincia de Espinar).

Según el CENAGRO (2012), del total de la superficie agrícola, el 29,9% esta ocupado por cultivos transitorios y el 23,2% con cultivos permanentes, el 17,4% corresponde a tierras en descanso, el 13,8% se encontró em barbecho, el 9,9% tiene tierras agrícolas no trabajadas, 3,3% con pastos cultivados y 2,5% con cultivos asociados.



De acuerdo al Senamhi (2021), el departamento de Cusco presenta 16 tipos de clima. El clima más extenso se ubica en la serranía, el cual es lluvioso con deficiencia de humedad en otoño e invierno, y es templado. Al lado oeste (frontera con Apurímac) y sobre los 4 200 m s. n. m., se tiene un clima semiseco, templado y con invierno seco. En la parte central del departamento (valle del río Urubamba), predominan los climas semiseco, templado y frío, con deficiencia de humedad en otoño e invierno; y el clima lluvioso con otoño e invierno secos, templado. La sequedad se debe a la influencia de la cordillera Oriental de los Andes, que bloquea el ingreso de humedad proveniente de la Amazonía, y a la brisa de valle – montaña.

Las provincias de Quispicanchi y Canchis, entre los 4 000 a 5 000 m s. n. m., presentan los climas muy lluvioso y frío, con humedad en todas las estaciones del año, y el clima muy lluvioso, semifrío y con humedad abundante todo el año. Sobre los 5 000 m s. n. m., se tiene un clima glaciar, con hielo perenne y temperaturas muy bajas.

En la Selva alta de las provincias de Quispicanchi y Paucartambo, y en la provincia de La Convención, los climas son los más lluviosos y húmedos del Perú. Es el caso de localidad de Quincemil, provincia de Quispicanchi, donde precipita alrededor de 6 914 mm anuales.

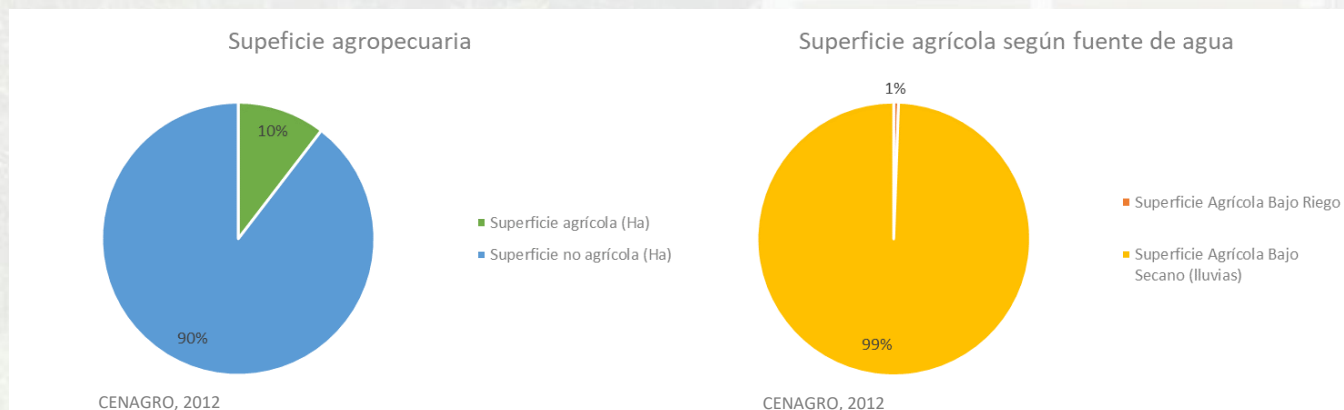
Ocupando menor área y sobre las provincias de Espinar y pequeñas áreas de Chumbivilcas y Sicuani, se tienen los climas lluviosos y fríos, con invierno seco, y el clima lluvioso con humedad todo el año y semifrío.

Subdirección de Predicción Agrometeorológica Tel: 988577684 - [511] 614-1413 Consultas y sugerencias:
serviciosagroclimaticos@senamhi.gob.pe

CARACTERÍSTICAS AGROCLIMÁTICAS DE MADRE DE DIOS

El departamento de Madre de Dios esta situado en la región sur-oriental del territorio peruano. La altitud oscila entre los 197 m s. n. m. (distrito de Laberinto – provincia de Tambopata) y los 417 m s. n. m. (distrito de Huepetuhe- provincia de Manu).

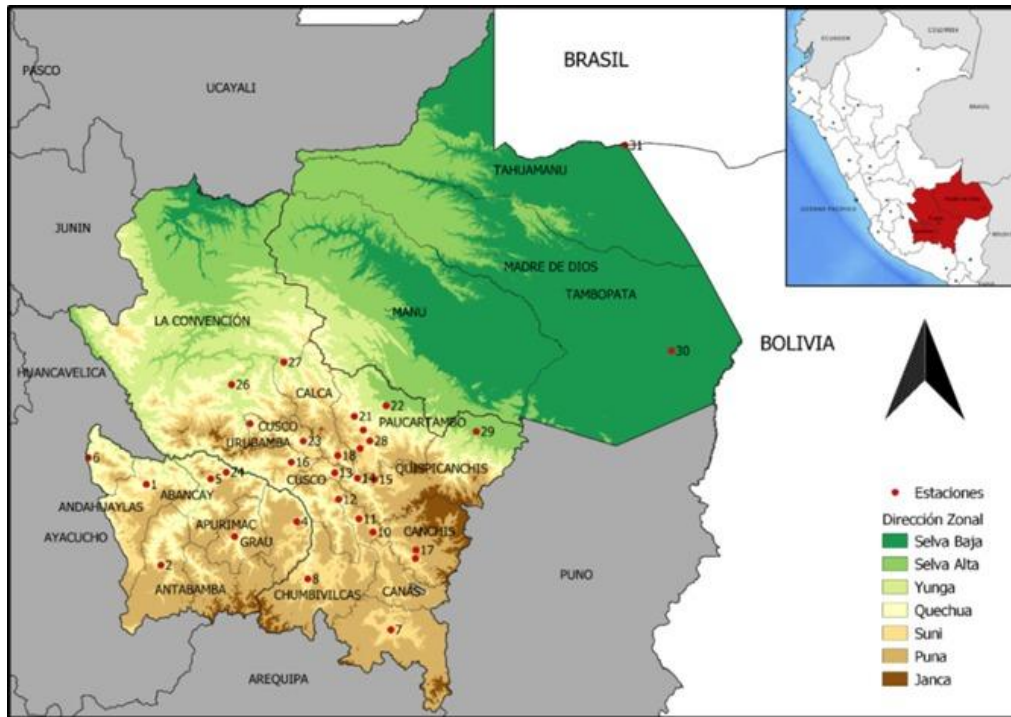
Según el CENAGRO (2012), del total de la superficie agrícola, el 29,7% esta ocupado por pastos cultivados, el 21,6% son en barbecho, el 15,1% son cultivos transitorios, el 14,5% son cultivos permanentes y el 14,5% corresponde a tierras no trabajadas.



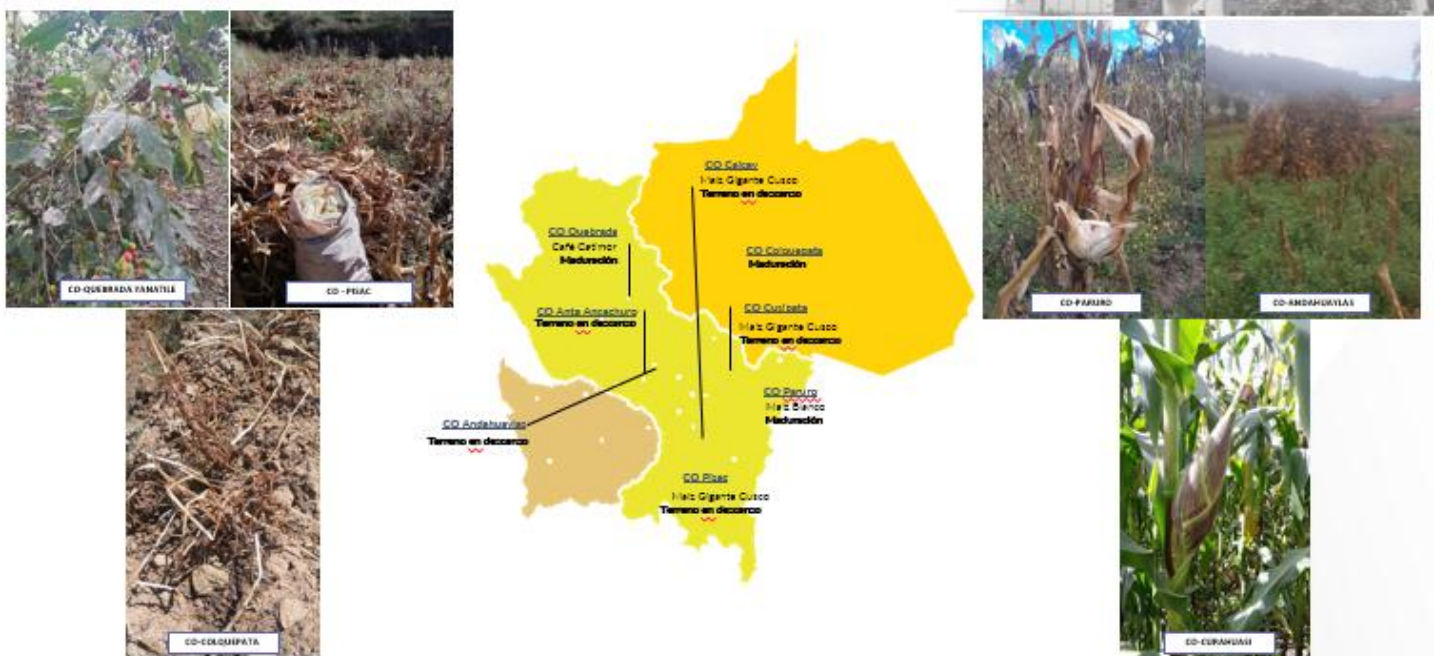
De acuerdo al Senamhi (2021), el departamento de Madre de Dios, ubicado en la Selva sur del Perú, presenta 5 tipos de clima. Espacialmente predominan los climas cálidos, de muy lluviosos a lluviosos con humedad durante todo el año; se extienden en superficies de altitud menor a 500 m s. n. m., abarcando el 80% del departamento. Hacia la cordillera Oriental de los Andes, conforme la altitud se incrementa se presentan climas templados, muy lluviosos a lluviosos con humedad presente durante todo el año, con variación a un déficit en invierno, hacia el Cusco.

VIGILANCIA DE CONDICIONES AGROMETEOROLÓGICAS ACTUALES Y PERSPECTIVAS AGROCLIMÁTICAS

ESTACIONES METEOROLÓGICAS CONVENCIONALES



ESTACIONES DE OBSERVACIÓN FENOLÓGICA DE LA CAMPAÑA AGRÍCOLA 2025 -2026



Al 31 de mayo del 2026

Subdirección de Predicción Agrometeorológica Tel: 988577684 - [511] 614-1413 Consultas y sugerencias: serviciosagroclimaticos@senamhi.gob.pe

ANÁLISIS METEOROLÓGICO MAYO - 2026

En mayo de 2026, las variables meteorológicas registradas en el ámbito de la Dirección Zonal 12 presentaron el siguiente comportamiento: las temperaturas mínimas en la sierra se ubicaron dentro y por encima de sus valores normales, mientras que en la selva se mantuvieron dentro de lo normal. Por su parte, las temperaturas máximas en la sierra registraron condiciones predominantemente superiores y dentro de lo normal, en tanto que en la selva se mantuvieron dentro de sus rangos normales. En cuanto a las precipitaciones, estas presentaron acumulados mayormente por encima de lo normal en la sierra, mientras que en la selva se registraron valores por debajo de lo normal.

TEMPERATURA MÍNIMA

REGION	ESTACIÓN	TEMPERATURA MINIMA(°C)	NORMAL CLIMATOLOGICA (°C)	ANOMALIA (°C)	ESCENARIO
APURIMAC	ANDAHUAYLAS	5.6	5.1	0.5	N
APURIMAC	AYMARAES	3.3	1.8	1.5	SN
APURIMAC	CURAHUASI	7.9	8.8	-0.9	N
APURIMAC	CURPAHUASI	3.4	4.4	-1.0	BN
APURIMAC	TAMBOBAMBA	4.6	5.3	-0.7	N
CUSCO	ANTA ANCACHURO	0.1	-1.4	1.5	SN
CUSCO	CAY CAY	3.2	4.3	-1.1	BN
CUSCO	CCATCCA	0.1	-0.5	0.6	N
CUSCO	CHALLABAMBA	5.2	5.8	-0.6	N
CUSCO	COLQUEPATA	3.3	3.6	-0.3	N
CUSCO	GRANJA KCAYRA	1.8	0.8	1.0	SN
CUSCO	MACHU PICCHU	11.1	10.8	0.3	N
CUSCO	PARURO	3.3	2.3	1.0	SN
CUSCO	PAUCARTAMBO	5.5	6.3	-0.8	N
CUSCO	PISAC	4.4	6.1	-1.7	BN
CUSCO	POMACANCHI	1.1	0.8	0.3	N
CUSCO	QUEBRADA YANATILE	17.1	17.3	-0.2	N
CUSCO	QUINCEMIL	18.8	18.7	0.1	N
CUSCO	SANTO TOMAS	2.0	1.2	0.8	N
CUSCO	SICUANI	-1.0	-0.6	-0.4	N
CUSCO	URUBAMBA	9.0	5.0	4.0	SN
MADRE DE DIOS	IÑAPARI	19.7	19.8	-0.1	N
MADRE DE DIOS	PUERTO MALDONADO	20.4	21.0	-0.6	N

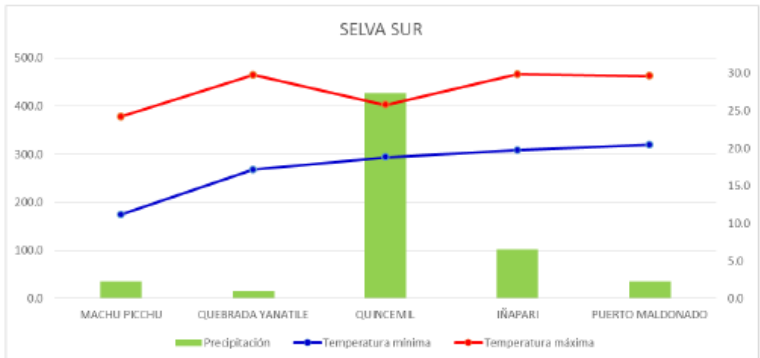
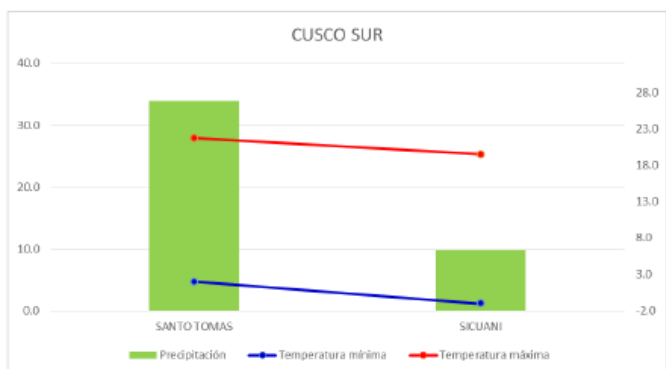
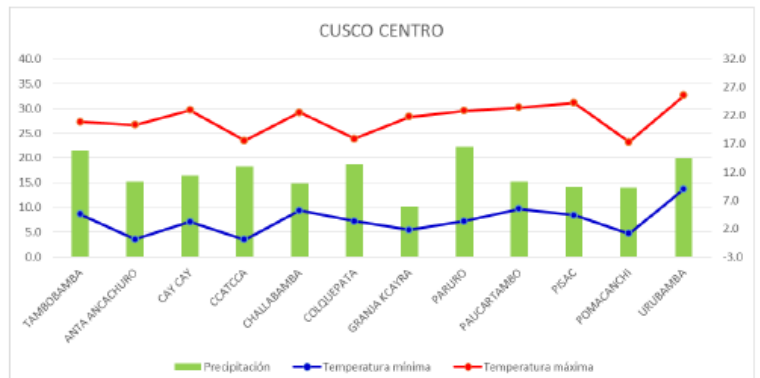
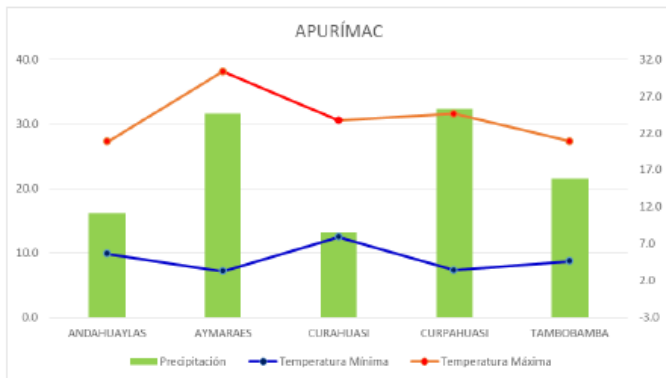
TEMPERATURA MÁXIMA

REGION	ESTACIÓN	TEMPERATURA MAXIMA(°C)	NORMAL CLIMATOLOGICA (°C)	ANOMALIA (°C)	ESCENARIO
APURIMAC	ANDAHUAYLAS	20.8	20.4	0.4	N
APURIMAC	AYMARAES	30.3	26.6	3.7	SN
APURIMAC	CURAHUASI	23.8	22.7	1.1	SN
APURIMAC	CURPAHUASI	24.6	20.2	4.4	SN
APURIMAC	TAMBOBAMBA	20.9	19.8	1.1	SN
CUSCO	ANTA ANCACHURO	20.4	20.8	-0.4	N
CUSCO	CAY CAY	22.9	22.7	0.2	N
CUSCO	CCATCCA	17.5	16.1	1.4	SN
CUSCO	CHALLABAMBA	22.5	20.4	2.1	SN
CUSCO	COLQUEPATA	17.9	17.4	0.5	N
CUSCO	GRANJA KCAYRA	21.7	21.2	0.5	N
CUSCO	MACHU PICCHU	24.2	21.9	2.3	SN
CUSCO	PARURO	22.8	23.1	-0.3	N
CUSCO	PAUCARTAMBO	23.4	21.8	1.6	SN
CUSCO	PISAC	24.2	23.4	0.8	N
CUSCO	POMACANCHI	17.3	17.2	0.1	N
CUSCO	QUEBRADA YANATILE	29.7	29.2	0.5	N
CUSCO	QUINCEMIL	25.7	27.4	-1.7	BN
CUSCO	SANTO TOMAS	21.8	22.5	-0.7	N
CUSCO	SICUANI	19.5	19.5	0.0	N
CUSCO	URUBAMBA	25.6	23.4	2.2	SN
MADRE DE DIOS	IÑAPARI	29.8	30.4	-0.6	N
MADRE DE DIOS	PUERTO MALDONADO	29.5	29.8	-0.3	N

ACUMULACIÓN DE PRECIPITACIÓN

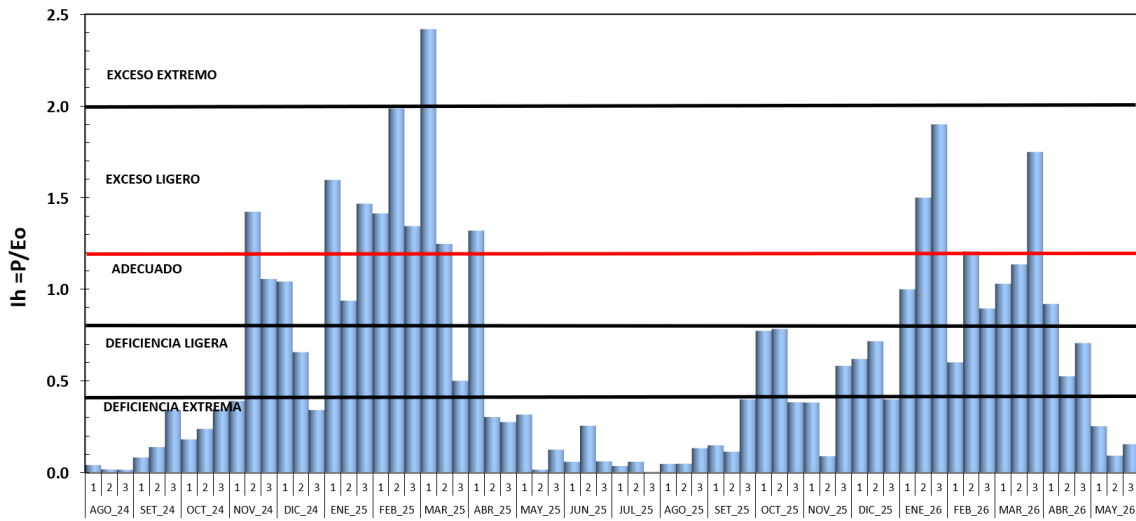
REGION	ESTACIÓN	PRECIPITACION (mm)	NORMAL CLIMATOLOGICA (mm)	ANOMALIA (%)	ESCENARIO
APURIMAC	ANDAHUAYLAS	16.2	17.0	-4.7	N
APURIMAC	AYMARAES	31.6	11.4	177.2	SN
APURIMAC	CURAHUASI	13.2	6.4	106.3	SN
APURIMAC	CURPAHUASI	32.3	7.1	354.9	SN
APURIMAC	TAMBOBAMBA	21.5	10.6	102.8	SN
CUSCO	ANTA ANCACHURO	15.2	8.1	87.7	SN
CUSCO	CAY CAY	16.5	5.5	200.0	SN
CUSCO	CCATCCA	18.3	6.7	173.1	SN
CUSCO	CHALLABAMBA	14.8	16.7	-11.4	N
CUSCO	COLQUEPATA	18.8	12.3	52.8	SN
CUSCO	GRANJA KCAYRA	10.3	5.0	106.0	SN
CUSCO	MACHU PICCHU	35.0	73.4	-52.3	BN
CUSCO	PARURO	22.3	6.9	223.2	SN
CUSCO	PAUCARTAMBO	15.2	11.7	29.9	SN
CUSCO	PISAC	14.2	7.0	102.9	SN
CUSCO	POMACANCHI	14.0	8.8	59.1	SN
CUSCO	QUEBRADA YANATILE	15.0	53.1	-71.8	BN
CUSCO	QUINCEMIL	426.5	256.3	66.4	SN
CUSCO	SANTO TOMAS	34.0	8.6	295.3	SN
CUSCO	SICUANI	9.8	10.5	-6.7	N
CUSCO	URUBAMBA	20.0	4.1	387.8	SN
MADRE DE DIOS	IÑAPARI	101.5	59.9	69.4	SN
MADRE DE DIOS	PUERTO MALDONADO	34.8	93.6	-62.8	BN

VALORES PROMEDIOS MENSUALES DE TEMPERATURA MÁXIMA, MÍNIMA Y PRECIPITACIÓN PARA EL MES DE MAYO EN LA DIRECCIÓN ZONAL 12 - SENAMHI



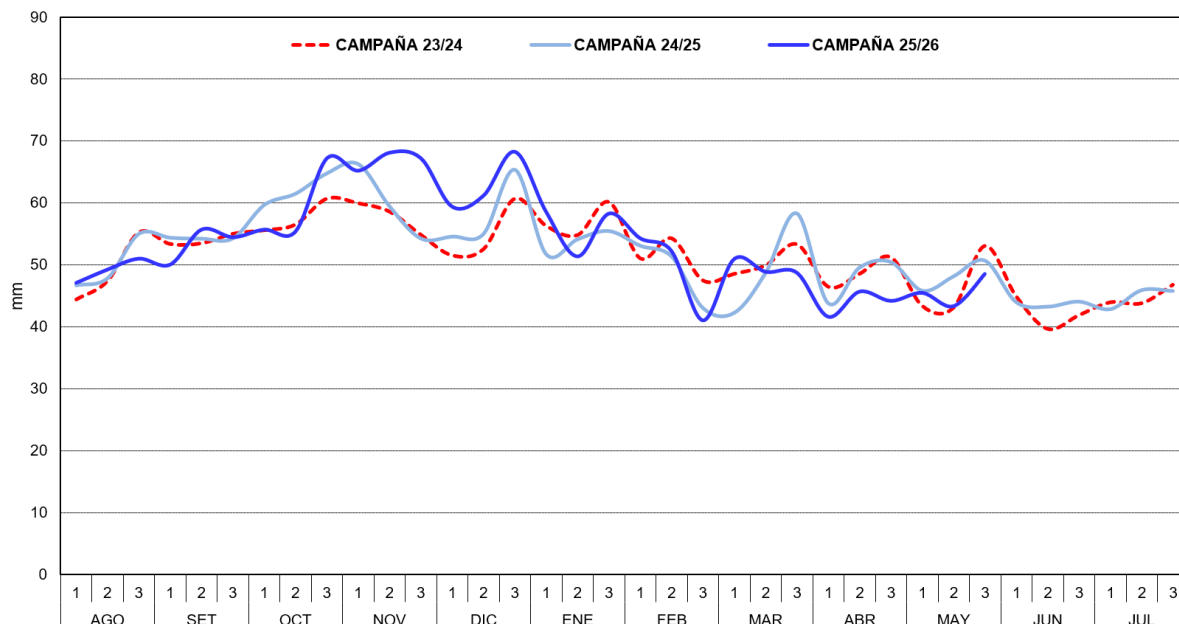
VARIACIÓN DECADAL DEL ÍNDICE DE HUMEDAD - SIERRA SUR ORIENTAL

SIERRA SUR ORIENTAL: Variación Decadal del Índice de Humedad



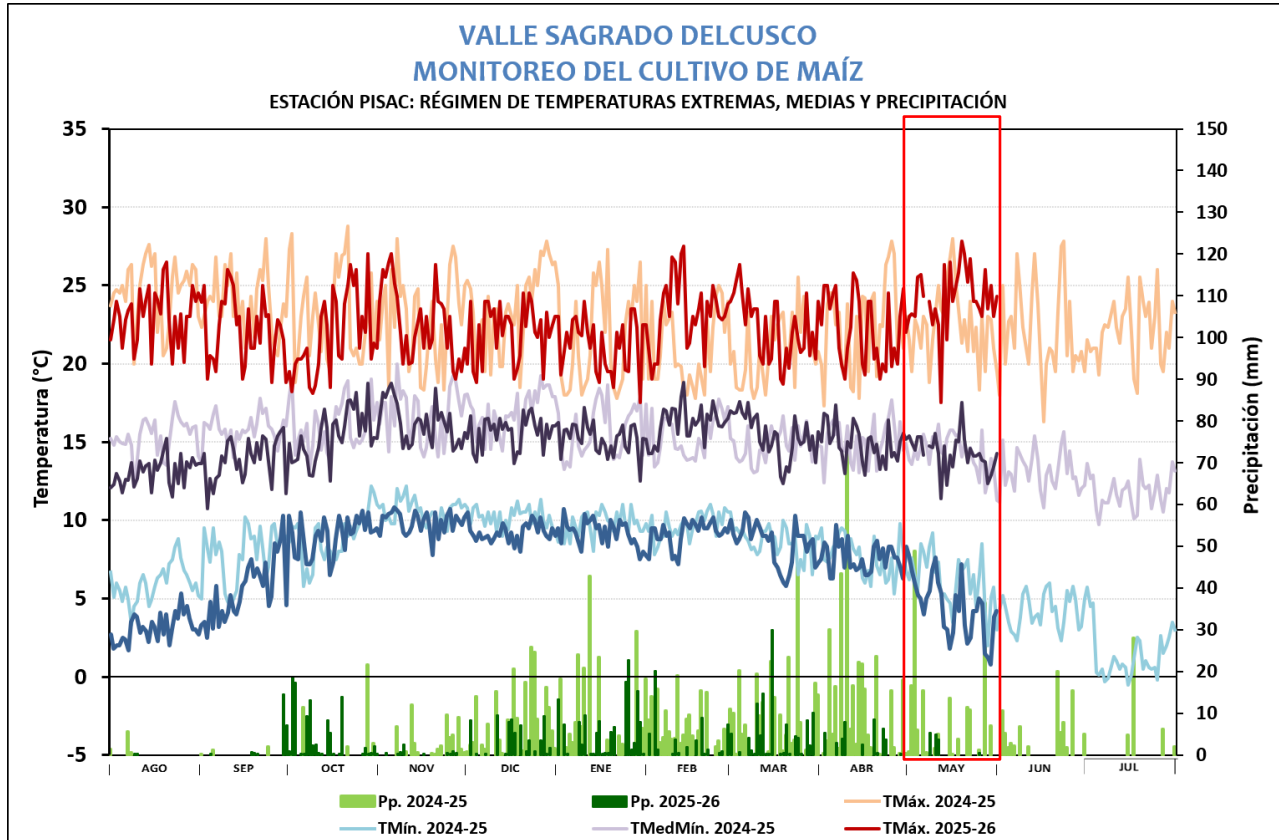
Durante el mes de mayo, la humedad del suelo mostró una disminución progresiva, predominando condiciones entre deficiencia extrema y deficiencia ligera, como consecuencia de la reducción gradual de las precipitaciones propias de la transición hacia la temporada seca. Sin embargo, la humedad remanente aún permitió culminar favorablemente el desarrollo de los cultivos establecidos, especialmente aquellos que se encontraban en fases finales del ciclo. En cuanto a la evapotranspiración potencial máxima, durante la campaña 2025/2026 se registraron fluctuaciones acordes al comportamiento estacional, con valores similares e incluso ligeramente inferiores a los observados en la campaña anterior. Estas condiciones reflejan una demanda atmosférica de agua moderada, favoreciendo las labores de cosecha y postcosecha; no obstante, la disminución de la humedad del suelo incrementó gradualmente los requerimientos hídricos en aquellos cultivos de campaña chica que aún permanecían en etapas de desarrollo activo.

SIERRA SUR ORIENTAL: Variación Decadal de Evapotranspiración Potencial Máxima



MONITOREO AGROMETEOROLÓGICO DE MAÍZ

ESTACIÓN PISAC



REGIÓN CUSCO
MONITOREO DE CULTIVO DE MAÍZ
ESTACION PISAC: FASES FENOLÓGICAS DEL MAÍZ BLANCO URUBAMBA

ESTACION	FASES	FENOLOGÍA												CLIMA				REQUERIMIENTO TÉRMICO		
		Ago	Set	Oct	Nov	Dic	Ene	Feb	Mar	Abr	May	Jun	Jul	Tmax	Tmin	PP	Tmed.	Tc. Baja	Tc. Alta	T. Optima
PISAC	TERRENO EN DESCANSO													22.92	3.443	0.4	13.18			
	EMERGENCIA													22.09	6.6	1.2	14.34	10	30	15 - 25
	APARICION DE HOJAS													22.19	9.029	121.3	15.61	6	30	15 - 25
	PANQOJA													22.11	9.113	26.3	15.61	7	30	15 - 25
	ESPIGA													22.08	9.327	98.6	15.7	7	30	15 - 25
	MADURACION LECHOSA													20.84	9.418	81.6	15.13	7	30	15 - 25
	MADURACION PASTOSA													21.49	8.755	67.6	15.12	7	30	15 - 25
MADURACION CORNEA													22.72	8.173	208.5	15.45	7	30	15 - 25	

Maíz blanco Urubamba
(09/09/2025- siembra)
(02/05/2026-cosecha)

REGISTRO DE PRECIPITACIONES

Mes	PP.	PP. NOR.
Mayo 2026	10.1	3
	3.6	2
	0.5	1.2



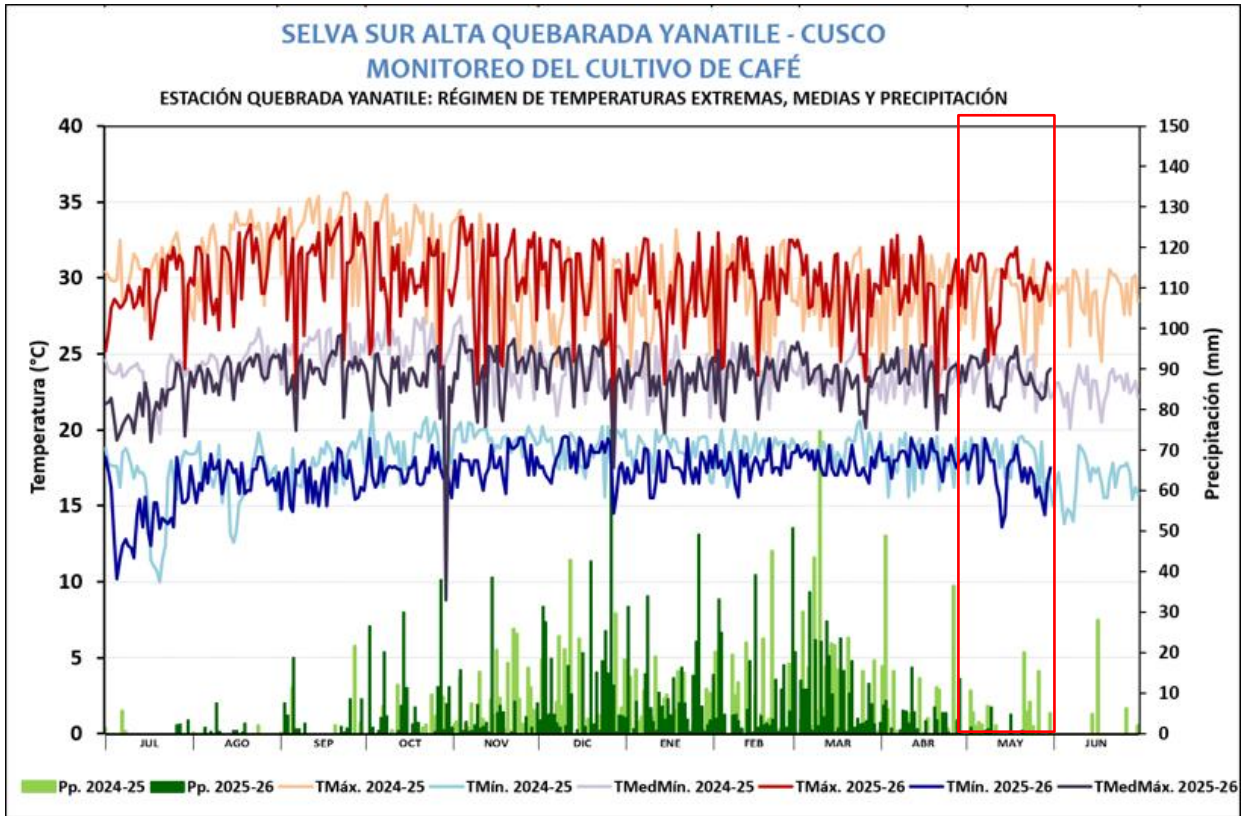
Maíz blanco Urubamba
31/05/2026

En la estación Anta Ancachuro se ha registrado temperaturas máximas promedio mensual de 24.2°C con anomalía positiva en las tres decadiarias, con valores de hasta 1.6°C, mientras que la temperatura nocturna tuvo un promedio mensual de 4.4°C con anomalías negativas en las tres decadiarias con valores de hasta -2.3°C. Las condiciones ambientales registradas en el mes fueron favorables para el desarrollo de las labores de cosecha y post cosecha del maíz.

Subdirección de Predicción Agrometeorológica Tel: 988577684 - [511] 614-1413 Consultas y sugerencias:
serviciosagroclimaticos@senamhi.gob.pe

MONITOREO AGROMETEOROLÓGICO DE MAÍZ

ESTACIÓN QUEBRADA YANATILE



DEPARTAMENTO CUSCO

MONITOREO DE CULTIVO DE CAFÉ

ESTACIÓN QUEBRADA YANATILE: FASES FENOLÓGICAS DEL CAFÉ CATIMOR

		FENOLOGÍA											CLIMA				REQUERIMIENTO TÉRMICO			
ESTACION	FASES	Jul	Ago	Set	Oct	Nov	Dic	Ene	Feb	Mar	Abr	May	Jun	Tmax	Tmin	PP	Tmed	Tc. Baja	Tc. Alta	T. Optima
QUEBRADA YANATILE	REPOSO VEGETATIVO																			
	HINCHAZÓN DE YEMAS																	0	15	18 - 22
	BOTÓN FLORAL													29.80	14.53	4.20	22.17	15	25	18 - 22
	FLORACIÓN													29.97	17.01	13.82	23.49	15	28	18 - 24
	FRUCTIFICACIÓN													30.16	17.35	996.70	23.75	15	28	18 - 24
	MADURACIÓN													29.44	17.69	540.50	23.56	15	28	18 - 24

REGISTRO DE PRECIPITACIONES

MES	PP	NPP
Mayo 2026	9.70	23.00
	5.3	19.90
	0.70	10.30



Café Catimor
31/05/2026

Café Catimor (01/01/2003 - siembra)

En la estación Quebrada Yanatile se registró que la temperatura máximas promedio fue 29.7°C con anomalía positivas en las tres decadiarias con valores de hasta 0.9°C mientras que la temperatura nocturna tuvo un promedio mensual de 17.1°C con anomalías negativas en las dos ultimas decadiarias con un valor de hasta -0.6°C. Las condiciones ambientales registradas fueron favorables para la realización de las labores de recolección de los frutos del café. Sin embargo, los cafetales establecidos bajo sistemas de sombra vienen presentando un desarrollo más lento, debido a la menor disponibilidad de radiación solar que reciben.

OTROS CAMPOS MONITOREADOS



Estación: Co Andahuaylas
 Cultivo: Maíz
 Variedad: Blanco
 Fecha de siembra: 08/10/2025
 Fase: Maduración Córnea
 PP= 16.2 mm (**normal = 17 mm**)
 Fecha de corte: 09/05/2026

Estación: Co Paruro
 Cultivo: Maíz
 Variedad: Blanco
 Fecha de siembra: 25/10/2025
 Fase: Maduración córnea
 PP= 22.3 mm (**normal = 6.9 mm**)
 Fecha de observación: 27/05/2026



Estación: Co Curahuasi
 Cultivo: Maíz
 Variedad: Blanco
 Fecha de siembra: 26/01/2026
 Fase: Maduración lechosa
 PP= 13.2 mm (**normal = 6.4 mm**)
 Fecha de observación: 27/05//2026

Estación: Co Colquepata
 Cultivo: Papa
 Variedad: Yungay
 Fecha de siembra: 03/11/2025
 Fase: Maduración
 PP = 23.8 mm (**normal = 12.3 mm**)
 Fecha de observación: 27/05/2026



CAMPOS MONITOREADOS
(Cámaras de Monitoreo Remoto)



Centro Experimental Andenes INIA

Cultivo: Maíz

Variedad: Blanco Andenes

Fase: Maduración córnea

Fecha de observación: 31/05/2026

Corte: 23/05/2026

**Universidad Nacional San Antonio
 Abad del Cusco
 Banco de germoplasma en campo**

Cultivos: Papa y Maiz

Fase de papa: Maduración

Cosecha: 29/05/2026

Fase de maíz: Maduración lechosa

Fecha de observación: 31/05/2026



**Centro Experimental San Bernardo INIA-
 Madre de Dios**

Cultivo: Banano

Variedad: Musa paradisiaca

HR: 90.28% (75% - 90%)

Fase: Floración tardía – inicio de fructificación

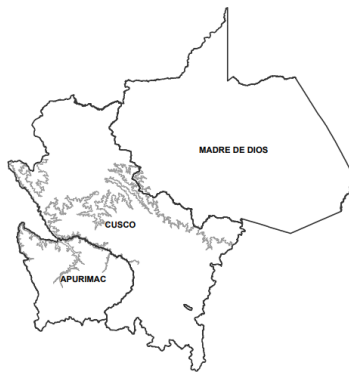
Fecha de observación: 31/05/2026

PERSPECTIVAS AGROCLIMÁTICAS JUNIO – JULIO – AGOSTO 2026

TMAX



TMIN



ESCENARIO	DESCRIPCIÓN
Inferior	Escenario Inferior a lo Normal
Normal - Inferior	Escenario de temperatura entre Normal e Inferior a lo Normal: cuando las probabilidades del escenario Normal e Inferior son similares
Normal	Escenario de temperatura Normal
Normal - Superior	Escenario de temperatura entre Normal y Superior a lo Normal: cuando las probabilidades del escenario Normal y Superior son similares
Superior	Escenario Superior a lo Normal

PP



ESCENARIO	DESCRIPCIÓN
Inferior(I)	Inferior a lo Normal
Normal - Inferior(NI)	Escenario de lluvias entre Normal e Inferior a lo Normal: Las probabilidades del escenario Normal e Inferior son similares
Normal(N)	Escenario de lluvias Normal
Normal - Superior(NS)	Escenario de lluvias entre Normal y Superior a lo Normal: Las probabilidades del escenario Normal y Superior son similares
Superior(S)	Superior a lo Normal
Periodo Seco(PS)	Periodo Estacional caracterizado por ausencia de lluvias.

Para el cultivo de maíz, bajo las condiciones previstas favorecerían la continuidad de las labores de cosecha y postcosecha del maíz, principalmente el despanque, secado y desgrane de las mazorcas. Asimismo, permitirían mantener un adecuado secado natural del grano en campo y en los tendales o secaderos, contribuyendo a la conservación de su calidad. Durante julio y agosto, la mayoría de los campos se encontrarían en descanso por lo que se realizará labores de postcosecha, reduciendo la exposición del cultivo a riesgos agroclimáticos directos durante dicho periodo.

Para el cultivo de papa, las condiciones climáticas favorecerían la culminación de las labores de cosecha en las parcelas que aún permanecen en campo, así como el adecuado almacenamiento de los tubérculos. Asimismo, la disminución de las temperaturas, propia de la temporada, favorecería el desarrollo normal de las actividades de procesamiento tradicional de papa, como la elaboración de chuño y moraya, especialmente en las zonas altoandinas donde estas prácticas son comunes.

Para el cultivo de café, las condiciones ambientales previstas favorecerán la culminación de la maduración de los frutos de café, así como las labores de cosecha y secado de los granos. Por otro lado, durante los meses de julio y agosto, las condiciones térmicas y de humedad del suelo favorecerán el desarrollo de los botones florales, promoviendo una adecuada inducción floral y una floración homogénea, con condiciones favorables para el posterior cuajado de frutos.

Presidente Ejecutivo

EDGAR ANDDY SÁNCHEZ DE LA CRUZ

elasanchez@senamhi.gob.pe

Directora de Agrometeorología

CARMEN REYES BRAVO

creyes@senamhi.gob.pe

Subdirector de la Subdirección de Predicción Agrometeorológica

GLICERIO CANCHARI

gcanchari@senamhi.gob.pe

Director Zonal 12

ZENÓN HUAMÁN GUTIERREZ

zhuaman@senamhi.gob.pe

Análisis y redacción

Analista de Agrometeorología

ROSSMERY ILIA ALATA HUISA

ralata@senamhi.gob.pe

Avisos meteorológicos

<https://www.senamhi.gob.pe/?p=aviso-meteorologico>

Próxima actualización: Julio 2026

PARA CONOCER MÁS INFORMACIÓN AGROCLIMÁTICA A NIVEL NACIONAL, SUSCRIBETE

https://docs.google.com/forms/d/1Cs8_P0a_cKBemFKnLUr2l-wfwzmjF8lxd_BAE4g4mqQ/edit

Subdirección de Predicción Agrometeorológica Tel: 988577684 - [511] 614-1413 Consultas y

sugerencias: serviciosagroclimaticos@senamhi.gob.pe

BOLETÍN AGROCLIMÁTICO MENSUAL

