VOL III
EDICIÓN VIII

PRONÓSTICO AGROMETEOROLÓGICO CULTIVO DE VID

Pronóstico Agrometeorológico

Del 21 al 30 de marzo de 2024

Según el pronóstico decadal de precipitaciones, en la costa se presentarían condiciones de clima seco que serían favorables para la etapa de maduración y cosecha de la vid.

En las localidades de Pacarán (Lima) y Quinistaquillas (Moquegua) se registrarían lluvias entre 25 y 50mm/dec; estas precipitaciones podrían favorecer la aparición de brotes de mildiú en las hojas y brotes.

En la selva norte, en la localidad de San Antonio (San Martín) se registrarían lluvias entre 100 y 150mm/dec. Estas condiciones aumentarían el nivel de riesgo agroclimático para el cultivo de vid en la selva norte debido a que podrían presentarse desbordes e inundaciones en las parcelas donde se cultiva la vid.

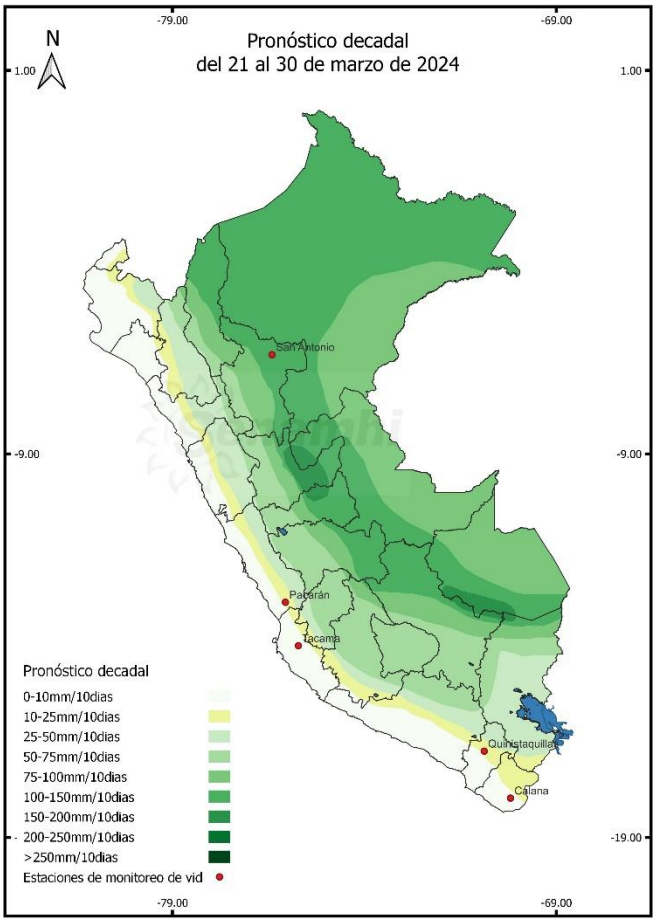

Próxima Actualización 03 de abril de 2024

Tomar en cuenta

* Pronóstico Agrometeorológico: herramienta de previsión que indica el posible comportamiento de los cultivos ante determinadas condiciones atmosféricas previstas, el cual apoya el planeamiento y manejo de las actividades agropecuarias.
* Monitoreo Agrometeorológico: es el seguimiento continuo de la influencia del tiempo y clima en las actividades agropecuarias y forestales.

Dirección de Agrometeorología
Subdirección de Predicción Agrometeorológica Telf: [511] 614-1414 anexo 452 / 614-1413 Consultas y Sugerencias: dga@senamhi.gob.pe

PERÚ Ministerio del Ambiente
Senamhi SERVICIO NACIONAL DE METEOROLOGÍA E HIDROLOGÍA DEL PERÚ
Siempre con el pueblo
BICENTENARIO PERÚ 2024

Etapas de crecimiento

2° DÉCADA DE MARZO DE 2024 (Del 11 al 20)

Durante la segunda década de marzo continuó siendo favorable el desarrollo fenológico del cultivo de vid.

En la costa central, en la localidad de Pacarán (Lima) continuó la etapa de reposo vegetativo o foliación, mientras que en la localidad de Tacama (Ica) continuó la etapa de maduración.

En la sierra sur, en las localidades de Quinistaquillas (Moquegua) Calientes y Calana (Tacna) continuó la etapa de maduración.

En la selva norte, en la localidad de San Antonio (San Martín) continuó la etapa de fructificación. Durante esta década las condiciones fueron favorables para el desarrollo

El estado del cultivo fue bueno en todas las localidades reportadas.

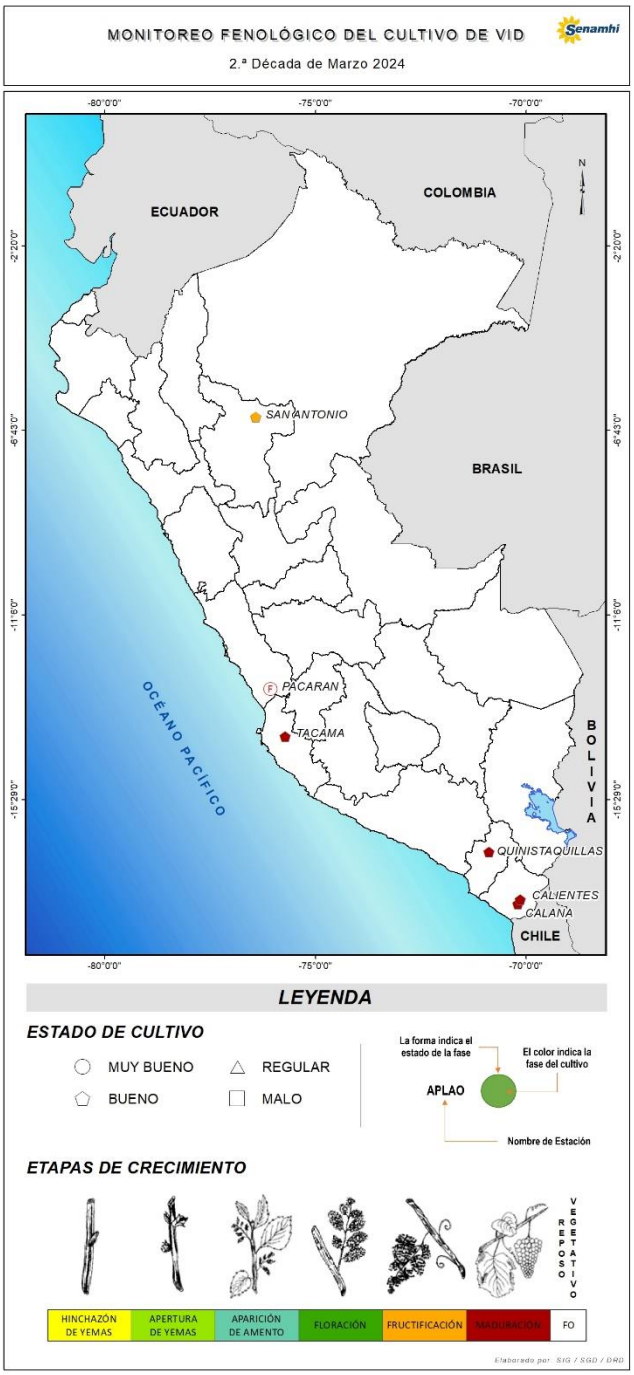

Tomar en cuenta

La información presentada en el mapa proviene de la red de observación fenológica del SENAMHI.

El mapa contiene información de la última fase del cultivo de vid observada al 20 de marzo de 2024; asimismo, muestra la evaluación visual del estado del cultivo reportada por el observador a la fecha.

Dirección de Agrometeorología
Subdirección de Predicción Agrometeorológica Telf: [511] 614-1414 anexo 452 / 614-1413 Consultas y Sugerencias: dga@senamhi.gob.pe

Impactos del clima

En la costa central, se presentaron temperaturas máximas y mínimas promedio de 34°C y 22,7°C, respectivamente. Las condiciones meteorológicas continuaron siendo favorables para la etapa de maduración en el cultivo de vid para mesa en la costa central.

En la costa sur, se presentaron temperaturas máximas y mínimas promedio de 31,4°C y 19,2°C, respectivamente y precipitaciones superiores al promedio. Durante la segunda década del mes continuaron las condiciones de clima seco en la costa sur, estas condiciones fueron favorables para la concentración de azúcares en los frutos de vid y para la maduración fisiológica de las variedades pisqueras.

En la selva norte, se presentaron temperaturas máximas y mínimas promedio de 30,9°C y 20,9°C, respectivamente, y anomalías de precipitación inferiores a lo normal. La disminución de la temperatura en la selva norte retrasó la etapa de fructificación de la vid, además, se tuvo el impacto negativo del primer friaje de la selva.

En la localidad de Tacama (Ica), se reportaron temperaturas máxima y mínima de 35,2°C y 18,2°C, respectivamente. El incremento de la temperatura diurna fue favorable para la etapa de maduración de variedades para pisco como la variedad Italia. La ocurrencia de lluvias localizadas habría retrasado la maduración y vendimia de las variedades pisqueras que se cultivan en el ámbito del valle de Ica.

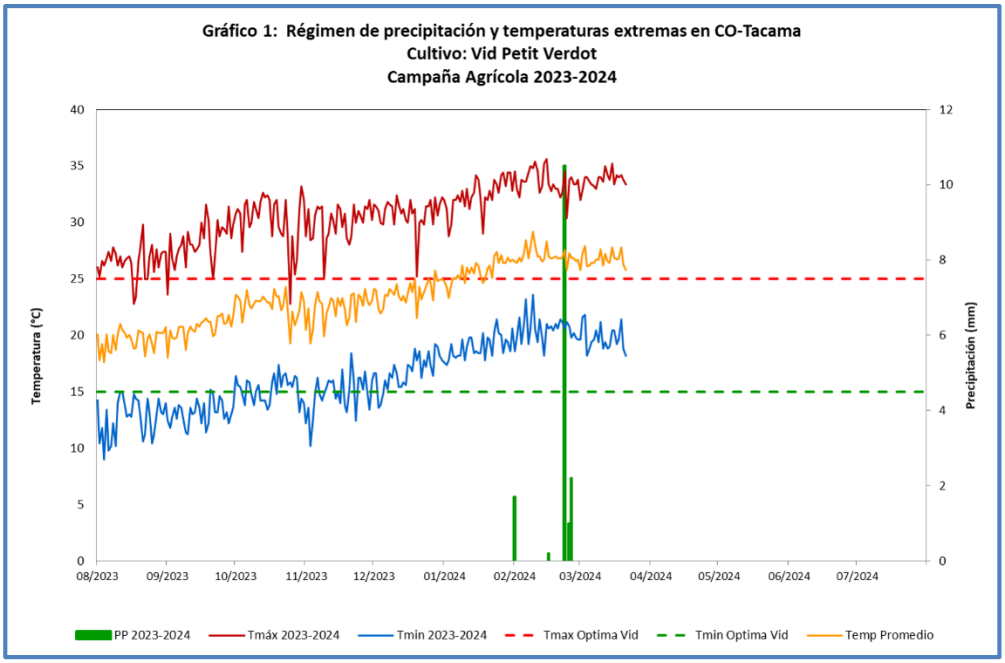

Anexo: Estaciones de monitoreo

Departamento	Estación	Ubicación			Monitoreo Fenológico					
		Longitud	Latitud	Altitud (msnm)	Cultivo	Variedad	Fecha de hinchazón de yemas	Fase fenológica	Fecha inicio de fase	Estado
LIMA	CO Pacarán	-76.057930	-12.866890	684	VID	Quebranta	21/09/2023	Foliación	28/12/2023	BUENO
ICA	CO Tacama	-75.720520	-13.999780	429	VID	Petit Verdot	07/10/2023	Maduración	18/01/2024	BUENO
TACNA	CP Calana	-70.1932	-17.974580	785	VID	Barbera	07/10/2023	Maduración	30/12/2023	BUENO
TACNA	CP Calientes	-70.13889	-17.87889	1200	VID	Negra corriente	21/09/2023	Maduración	25/12/2023	BUENO
MOQUEGUA	CO Quinistaquillas	-70.878580	-16.749710	1787	VID	Negra corriente	09/09/2023	Maduración	14/01/2023	BUENO
SAN MARTIN	CO San Antonio	-76.4072	-6.412740	467	VID	Borgoña	20/02/2023	Fructificación	01/02/2024	BUENO