VOL III
EDICIÓN III

PRONÓSTICO AGROMETEOROLÓGICO CULTIVO DE VID

Pronóstico Agrometeorológico

Del 03 al 12 de febrero de 2024

Según los avisos meteorológicos N° 029 y 032, entre el domingo 4 y el martes 6 de febrero, se esperaría lluvia de moderada a fuerte intensidad en la selva. Esta precipitación estaría acompañada de descargas eléctricas y ráfagas de viento con velocidades cercanas a los 40 km/h; además, el martes 06 de febrero, se presentarían precipitaciones de moderada a fuerte intensidad acompañadas de descargas eléctricas y ráfagas de viento cercanas a los 33 km/h en la costa norte. Estos eventos podrían provocar la caída de frutos durante la etapa de maduración en el cultivo de vid.

Según el pronóstico decadal, en la costa central y sur, en las localidades de Pacarán (Lima) y Quinistaquillas (Moquegua) se registrarían ligeras precipitaciones entre 10 y 25 mm/dec; en tanto que, en la selva norte, en la localidad de San Antonio (San Martín) se registrarían lluvias entre 50 y 75 mm/dec. Estas precipitaciones ligeras podrían tener impacto en la sanidad del cultivo debido a que favorecerían la presencia de Prodiplosis en los brotes y hojas de la vid.

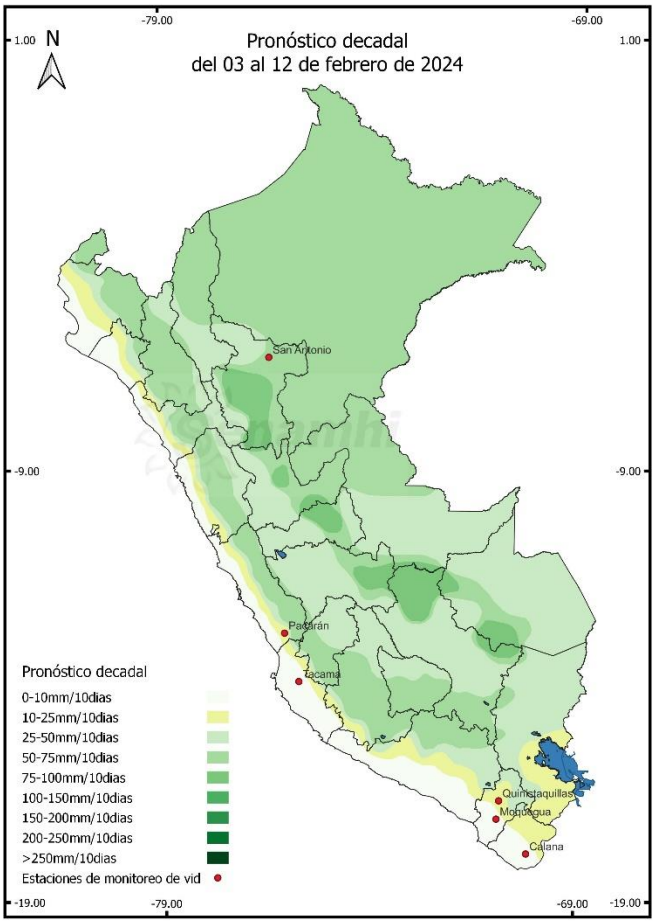

Próxima Actualización 14 de febrero de 2024

Tomar en cuenta

* Pronóstico Agrometeorológico: herramienta de previsión que indica el posible comportamiento de los cultivos ante determinadas condiciones atmosféricas previstas, el cual apoya el planeamiento y manejo de las actividades agropecuarias.
* Monitoreo Agrometeorológico: es el seguimiento continuo de la influencia del tiempo y clima en las actividades agropecuarias y forestales.

Dirección de Agrometeorología
Subdirección de Predicción Agrometeorológica Telf: [511] 614-1414 anexo 452 / 614-1413 Consultas y Sugerencias: dga@senamhi.gob.pe

PERÚ Ministerio del Ambiente
Senamhi SERVICIO NACIONAL DE METEOROLOGÍA E HIDROLOGÍA DEL PERÚ
Siempre con el pueblo
BICENTENARIO PERÚ 2024

Etapas de crecimiento

3° DÉCADA DE ENERO DE 2024 (Del 21 al 31)

El desarrollo fenológico del cultivo de vid fue favorable durante la tercera década de enero.

En la costa central, en la localidad de Tacama (Ica) se inició la etapa de maduración, mientras que en la localidad de Pacarán (Lima) continuó la etapa de reposo vegetativo o foliación.

En la sierra sur, en las localidades de Quinistaquillas (Moquegua) Calientes y Calana (Tacna) se observó la etapa de maduración.

En la selva norte, continuó la etapa de reposo vegetativo o foliación, en la localidad de San Antonio (San Martín). El incremento de la temperatura fue favorable para la etapa de reposo vegetativo en las localidades de la selva norte.

El estado del cultivo fue bueno en todas las localidades reportadas.

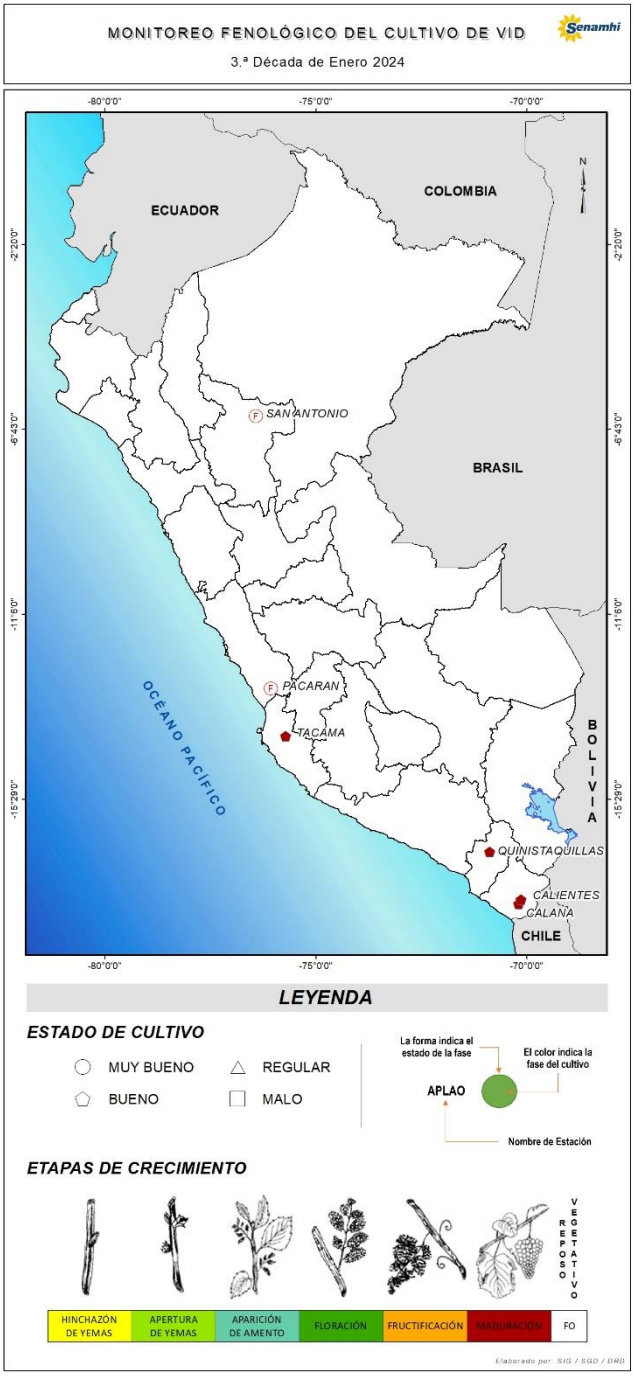

Tomar en cuenta

La información presentada en el mapa proviene de la red de observación fenológica del SENAMHI.

El mapa contiene información de la última fase del cultivo de vid observada al 31 de enero de 2024; asimismo, muestra la evaluación visual del estado del cultivo reportada por el observador a la fecha.

Impactos del clima

En la costa central, se presentaron temperaturas máximas y mínimas promedio de 29,8°C y 20,8°C, respectivamente. La temperatura media fue superior a sus valores promedio, estas condiciones fueron favorables para la etapa de maduración en la localidad de Tacama (Ica) debido a que las temperaturas elevadas mejoran la concentración de azúcares en los frutos de la vid.

En la costa sur, se presentaron temperaturas máximas y mínimas promedio de 31,9°C y 20,4°C, respectivamente y precipitaciones superiores al promedio. La temperatura cálida fue favorable para la etapa de maduración en las localidades de la costa sur.

En la selva norte, se presentaron temperaturas máximas y mínimas promedio de 30,7°C y 20,6°C, respectivamente, y anomalías de precipitación inferiores a lo normal; el incremento de la temperatura tuvo impacto en la demanda de agua de la vid, sin embargo, las precipitaciones estacionales favorecieron la conservación de la humedad del suelo durante la etapa de reposo vegetativo o foliación.

En la localidad de Tacama (Ica), se reportó temperatura máxima y mínima de 34,4°C y 18,2°C, respectivamente. El incremento de la temperatura diurna en esta localidad de la costa central fue favorable para la etapa de maduración para la variedad Petit Verdot en esta localidad de la costa central donde se cultivan variedades para pisco.

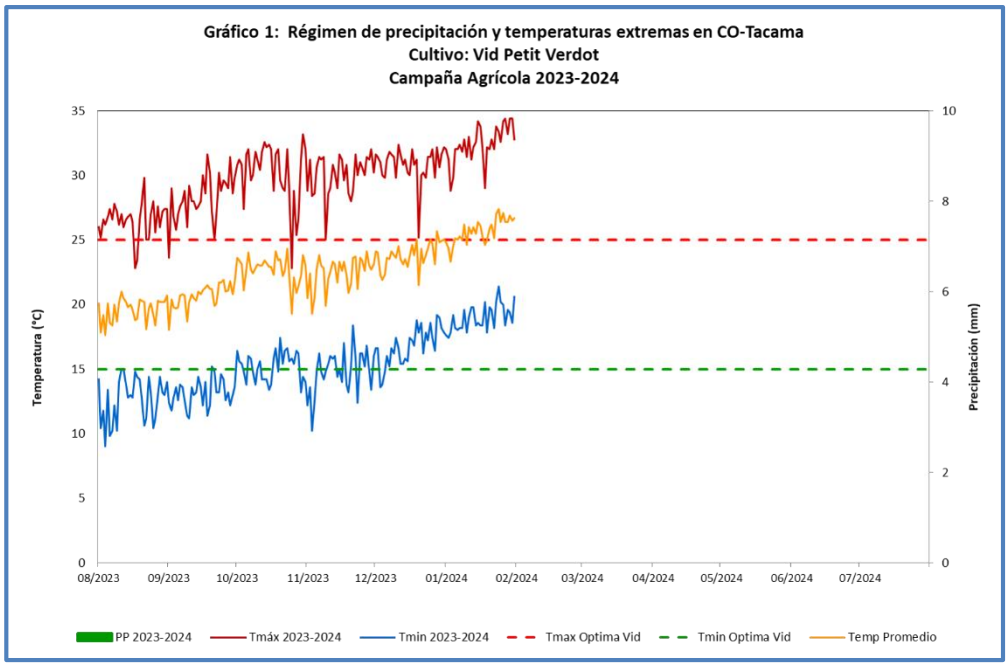

Anexo: Estaciones de monitoreo

Departamento	Estación	Ubicación			Monitoreo Fenológico					
		Longitud	Latitud	Altitud (msnm)	Cultivo	Variedad	Fecha de hinchazón de yemas	Fase fenológica	Fecha inicio de fase	Estado
LIMA	CO Pacarán	-76.057930	-12.866890	684	VID	Quebranta	21/09/2023	Foliación	28/12/2023	BUENO
ICA	CO Tacama	-75.720520	-13.999780	429	VID	Petit Verdot	07/10/2023	Maduración	18/01/2024	BUENO
TACNA	CP Calana	-70.1932	-17.974580	785	VID	Barbera	07/10/2023	Maduración	30/12/2023	BUENO
TACNA	CP Calientes	-70.13889	-17.87889	1200	VID	Negra corriente	21/09/2023	Maduración	25/12/2023	BUENO
MOQUEGUA	CO Quinistaquillas	-70.878580	-16.749710	1787	VID	Negra corriente	09/09/2023	Maduración	14/01/2023	BUENO
SAN MARTIN	CO San Antonio	-76.4072	-6.412740	467	VID	Borgoña	20/02/2023	Foliación	10/12/2023	BUENO