AÑO: IV
EDICIÓN III
MARZO

PRONÓSTICO DE RIESGO AGROCLIMÁTICO
MARZO - MAYO
CULTIVO: PALTO

Para el período marzo 2024 – mayo 2024, se prevé las siguientes condiciones térmicas diurnas: para el periodo pronosticado predominarían condiciones superiores a lo normal en litoral costero y región andina, a excepción de la costa central y sur con condiciones diurnas inferiores a lo normal en mayo. Condiciones térmicas nocturnas sobre lo normal en costa norte, costa centro, sierra norte y sierra centro occidental en marzo, sobre lo normal en toda la región andina y por debajo de lo normal en costa para abril. Y por debajo lo normal en el litoral costero y sierra centro occidental en mayo. Respecto a las precipitaciones, en marzo, se prevé condiciones normales en costa, sierra centro y sierra sur. En abril, las precipitaciones estarían inferiores sus normales en la región costa y andina. En mayo, las condiciones serían normales a superiores en la vertiente oriental de los Andes.

COSTA NORTE

En los departamentos de Lambayeque y La Libertad, el nivel de riesgo agroclimático entre los meses de marzo y mayo sería un nivel medio, debido a las condiciones térmicas previstas sobre lo normal, escenario que podría influir en el crecimiento de los frutos. Por otro lado, la persistencia de estas condiciones generaría estrés térmico en el cultivo, pudiendo en algunos casos propiciar la caída de frutos; en mayo el nivel riesgo sería bajo debido al descenso estacional de las temperaturas y precipitaciones.

PARA MÁS INFORMACIÓN AGROCLIMÁTICA, SUSCRIBETE AQUÍ

COSTA CENTRAL Y SUR

En la costa central, entre los meses de marzo - mayo, se estima un nivel de riesgo agroclimático muy bajo, debido a que se prevé un régimen térmico por encima de su normal, especialmente para el mes de marzo, lo cual no representaría mayores impactos significativos ya que el cultivo se encuentra en maduración. En Ica, el riesgo sería bajo debido a que el cultivo también se encontraría en maduración y los regímenes térmicos se encuentran por encima de su normal a pesar de que en mayo se prevé que estén por debajo de su normal. En la costa sur, el nivel de riesgo es bajo, para el mes de marzo y muy bajo para los siguientes meses; debido a que las condiciones térmicas siguen sin presentar mayores problemas para el cultivo, que encontrado en maduración; asi mismo, se debe tener cuidado con la incidencia de plagas como queresas (negra), arañita roja y mosca blanca, que puede afectar la calidad del fruto.

Dirección de Agrometeorología / Subdirección de Predicción Agrometeorológica Tel: 988577684 - [511] 614-1413 Consultas y Sugerencias: serviciosagroclimaticos@senamhi.gob.pe

PERÚ Ministerio del Ambiente
Senamhi SERVICIO NACIONAL DE METEOROLOGÍA E HIDROLOGÍA DEL PERÚ
Con Punche Perú
BICENTENARIO DEL PERÚ 2021 - 2024

SIERRA CENTRAL

En los meses de marzo a mayo, se presentarían niveles de riesgo agroclimático bajo a medio debido a que las precipitaciones persistentes hasta el mes de marzo podrían afectar la maduración del palto fuerte, especialmente por la presencia plagas y enfermedades fungosas como, pudriciones radiculares a causa de encharcamientos. En los valles de la sierra centro en las zonas de Llauta y San Juan de Castrovirreyna se encuentran en fase de maduración e inicio de cosecha, con un riesgo agroclimático bajo debido a las precipitaciones previstas por debajo de su normal y la persistencia de temperaturas máximas por encima de su normal, por lo que se debe prever el control sanitario de manera oportuna.

SIERRA SUR

Para las zonas de producción en la sierra de Arequipa y Moquegua se estima un nivel de riesgo bajo. Las condiciones térmicas diurnas y nocturnas sobre sus valores normales promoverían la etapa de maduración de la variedad fuerte; asimismo, se prevé precipitaciones inferiores a sus normales principalmente en valles interandinos, donde se debe prever de riegos oportunos para el desarrollo del cultivo. Por otro lado, no se descarta el incremento de plagas que podrían afectar la calidad de los frutos.

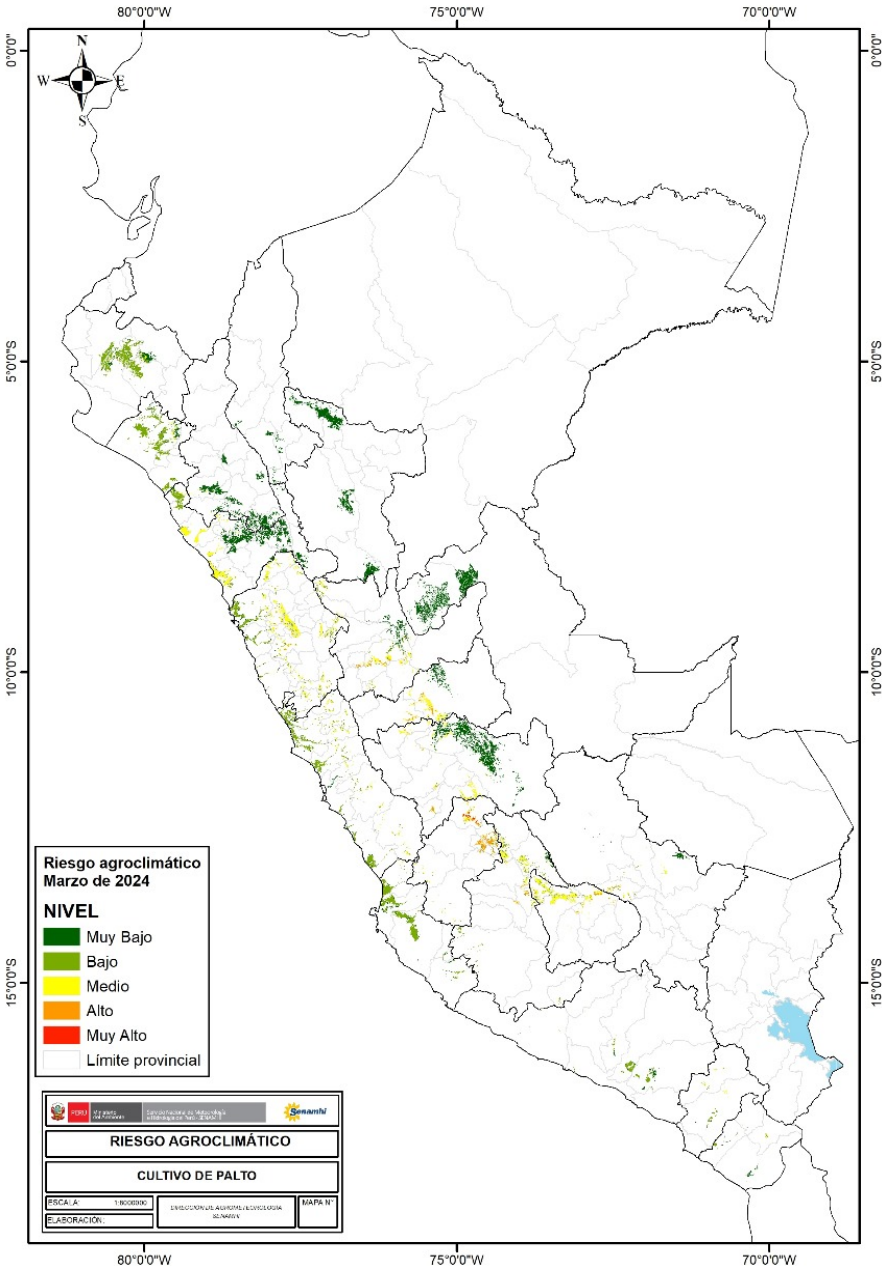

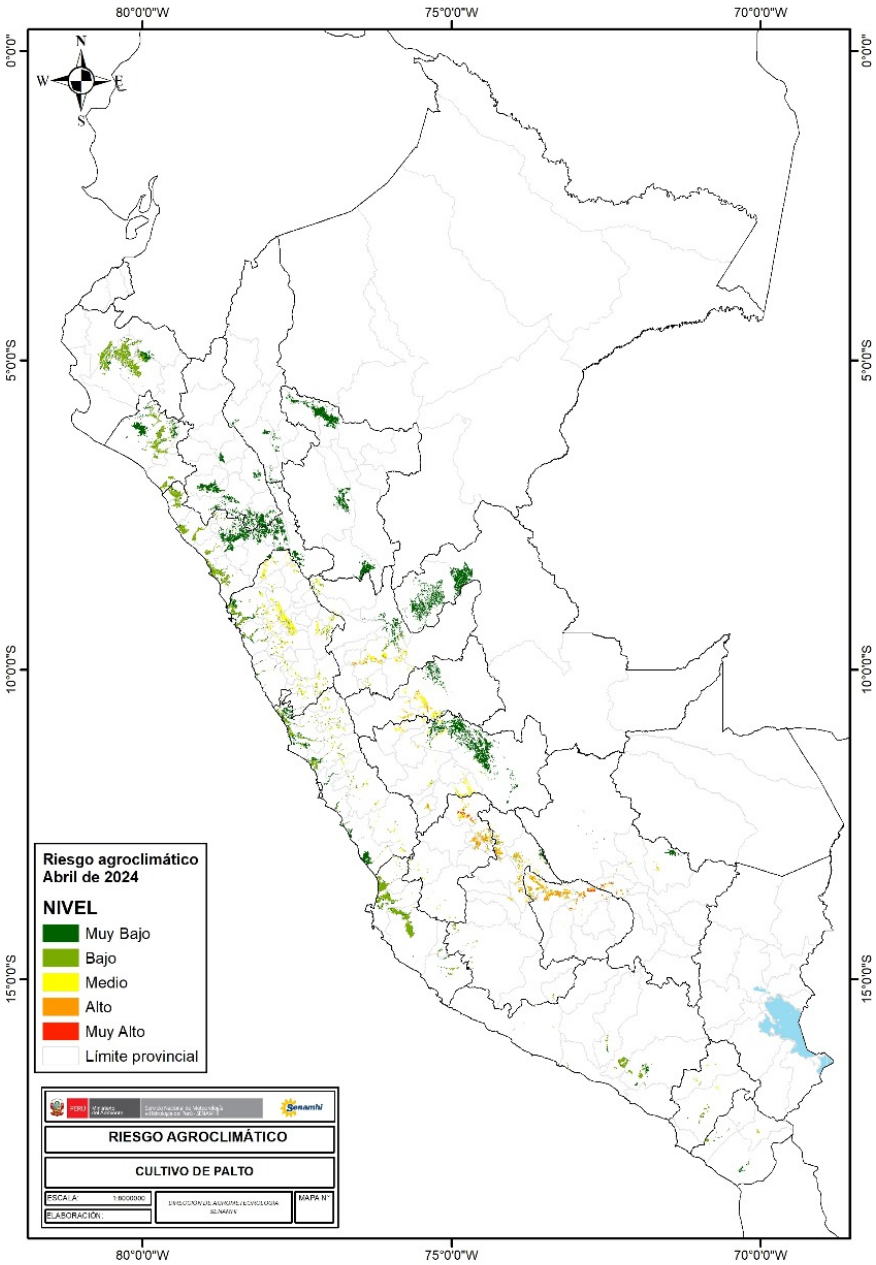
80°0'0"W
75°0'0"W
70°0'0"W
0°0'0"
5°0'0"S
10°0'0"S
15°0'0"S
N
W
E
S
Riesgo agroclimático
Abril de 2024
NIVEL
Muy Bajo
Bajo
Medio
Alto
Muy Alto
Límite provincial
RIESGO AGROCLIMÁTICO
CULTIVO DE PALTO
ESCALA: 1:8000000
MAPA N°
ELABORACIÓN:

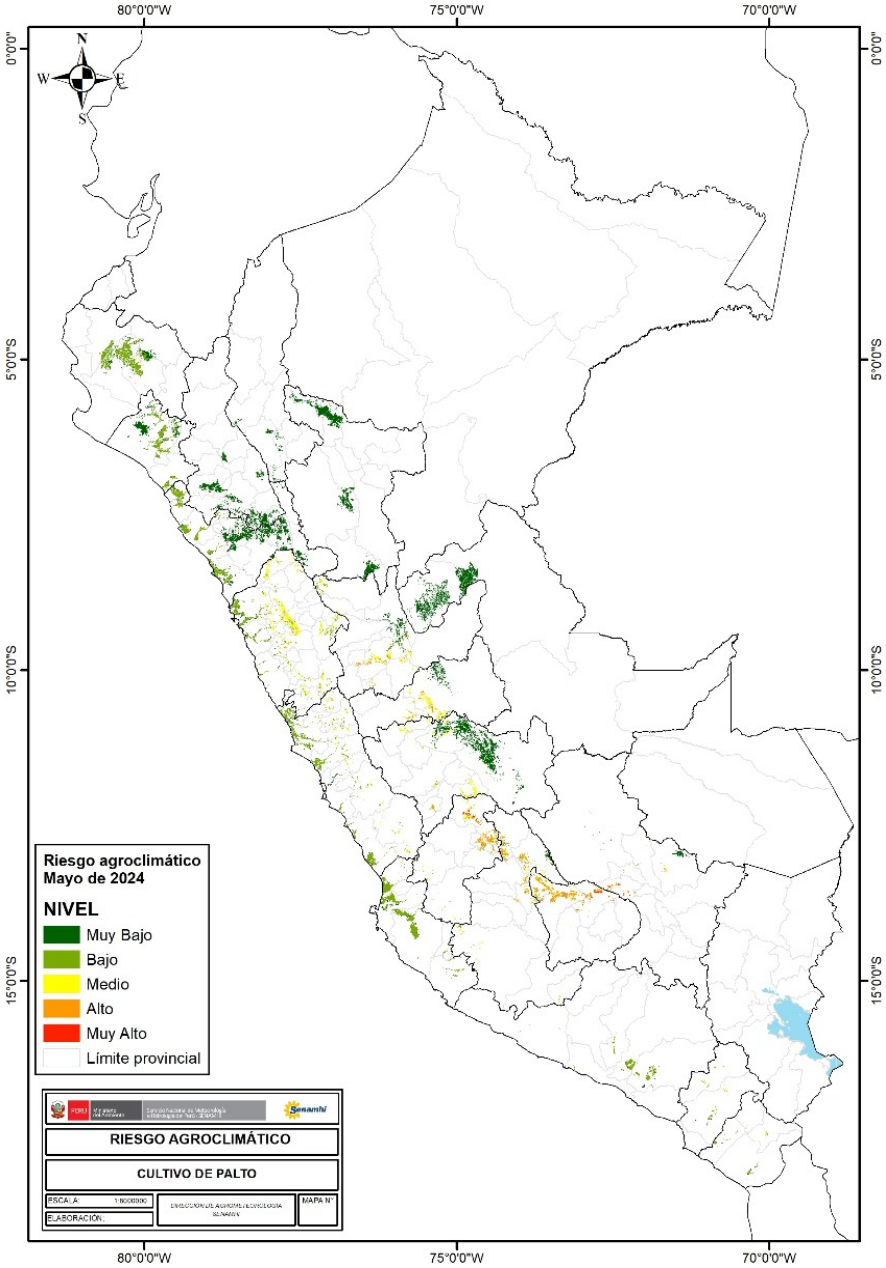
80°0'0"W
75°0'0"W
70°0'0"W
0°0'0"
5°0'0"S
10°0'0"S
15°0'0"S
N
W
E
S
Riesgo agroclimático
Mayo de 2024
NIVEL
Muy Bajo
Bajo
Medio
Alto
Muy Alto
Límite provincial
RIESGO AGROCLIMÁTICO
CULTIVO DE PALTO
ESCALA: 1:8000000
MAPA N°
ELABORACIÓN:

TENER EN CUENTA:

El análisis del pronóstico de riesgo agroclimático es interpretado a partir de mapas provenientes de pronósticos climáticos. La incertidumbre de la predicción agroclimática aumenta en la medida en que sean más alejadas las fechas iniciales con respecto a la emisión del informe de predicción. Los boletines se actualizan mensualmente.

Próxima actualización: Abril 2024

Dirección de Agrometeorología / Subdirección de Predicción Agrometeorológica Tel: 988577684 - [511] 614-1413 Consultas y Sugerencias: serviciosagroclimaticos@senamhi.gob.pe