

PRONÓSTICO AGROMETEOROLÓGICO PASTIZALES



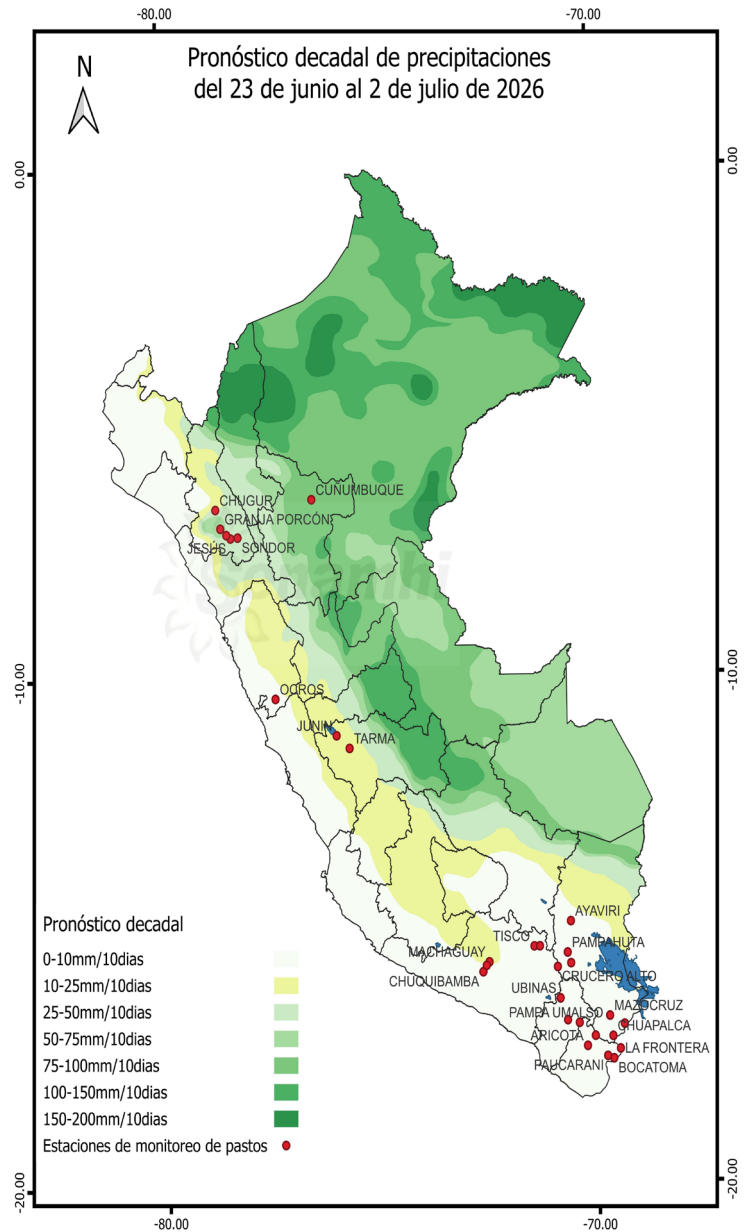
Pronóstico Agrometeorológico

Del 23 de junio al 02 de julio de 2026

Durante los próximos 10 días, en la sierra norte y centro, el crecimiento de los pastos cultivados como alfalfa y rye grass se verá limitado por acumulados de lluvias ligeras y localizadas (10 a 25 mm/10 días). Debido a que ambas especies exigen una alta demanda de agua para alcanzar su rendimiento, se requerirá la aplicación de riego complementario, bajo estas condiciones de manejo, la alfalfa mantendría una recuperación post-corte gracias a sus raíces profundas, mientras que el rye grass asegurará un macollamiento denso y hojas succulentas sin sufrir estrés hídrico superficial, a excepción en la vertiente oriental sería limitado.

En la sierra sur y el altiplano (zonas de mayor altitud) continuarán registrándose bajos acumulados de lluvia, manteniendo el pasto seco en su época natural de dormancia, lo que los hace propensos a incendios; además, el riesgo principal radica en las temperaturas extremas que amenazan la salud pecuaria, pues bajarían la sensación térmica del ganado y obligarían a los productores a utilizar el forraje reservado para evitar la pérdida de peso del ganado.

En la selva, el ingreso del cuarto friaje provocará intensas lluvias, tormentas y vientos, lo cual resultará altamente favorable para los pastos Brachiaria en Cuñumbuque (San Martín) al asegurar una óptima humedad en el suelo que potenciará su rápido crecimiento vegetativo.



Próxima Actualización 03 de julio de 2026

Tomar en cuenta

- * El Pronóstico Agrometeorológico: herramienta de previsión que indica el posible comportamiento de los pastizales de importancia pecuaria ante determinadas condiciones atmosféricas previstas, el cual apoya el planeamiento y manejo de las actividades agropecuarias.
- * Monitoreo Agrometeorológico: es el seguimiento continuo de la influencia del tiempo y clima en las actividades agropecuarias y forestales.

Monitoreo fenológico

2° Década de Junio de 2026 (11 al 20)

En Cajamarca se identificaron cultivos de ryegrass durante las etapas de brotación vegetativa, elongación de tallo y macollaje. Por el contrario, la estación A. Weberbauer registró alfalfa bajo la fase de brotación. Respecto a la sierra central, las zonas productoras de alfalfa como Tarma (Junín) mantuvieron sus cultivos con brotación, mientras que las áreas de mayor altitud mostraron pastos naturales iniciando la etapa de senescencia. Un panorama similar presentaron los pastizales correspondientes a las zonas altas de la sierra sur, los cuales entraron en reposo vegetativo. Asimismo, las áreas intermedias de la vertiente occidental albergaron cultivos de alfalfa durante sus fases de brotación vegetativa.

Por otro lado, en la selva de San Martín (Cunumbuque) reportó pasturas de brachiaria bajo la fase de macollaje.



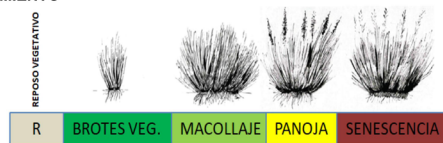
LEYENDA

ESTADO DE CULTIVO

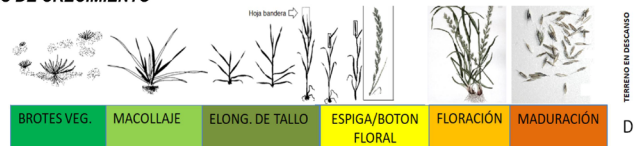
- MUY BUENO
- △ REGULAR
- ◇ BUENO
- MALO

La forma indica el estado de la fase
El color indica la fase del cultivo
APLAO
Nombre de Estación

ETAPAS DE CRECIMIENTO



ETAPAS DE CRECIMIENTO



Tomar en cuenta

- * La información presentada en el mapa proviene de la red de observación fenológica del SENAMHI.
- * El mapa contiene información de la última fase de los pastizales observada al 20 de junio 2026; asimismo, muestra la evaluación visual del estado de las plantas reportada por el observador.

Dirección de Agrometeorología

Subdirección de Predicción Agrometeorológica Telf: [511] 614-1414 anexo 452 / 614-1413 Cel. 988577684 Consultas y Sugerencias: serviciosagroclimaticos@senamhi.gob.pe

Impactos del clima



La sierra norte registró días ligeramente cálidos con máximas de 22.5°C y noches normales de 10.5°C; no obstante, el sector occidental sufrió una deficiencia extrema de humedad por escasas lluvias de 1.6 mm que limitó el crecimiento de los pastos cultivados, a diferencia del sector oriental que alcanzó 12.5 mm con una deficiencia hídrica solo ligera, condición que bajo un manejo de riego complementario permitió una actividad vegetativa normal.

La sierra centro presentó deficiencia extrema de humedad en ambos sectores; el occidental registró días ligeramente cálidos (21.1°C), noches ligeramente frías (6.2°C) y lluvias de 0.3 mm, mientras que el oriental tuvo temperaturas normales (18.4°C y 2.3°C) y acumulados de 3.2 mm., ante esta severa escasez de lluvias en la zona, el pasto cultivado como la alfalfa logró mantener su actividad vegetativa y asegurar el rebrote gracias a la disponibilidad de riego asistido.

La sierra sur oriental y el altiplano compartieron una deficiencia extrema de humedad y días ligeramente cálidos; la primera registró máximas de 20.7 °C con lluvias de 0.9 mm, mientras que el altiplano reportó máximas de 16.6°C, heladas de -3.6°C y precipitaciones casi nulas de 0.1 mm, condiciones que no afectaron los pastos estacionalmente secos pero que propiciaron incendios como en Puno. En cambio, en la zona intermedia de la sierra sur occidental se registraron temperaturas entre 19.9 °C y 2.4 °C, con lluvias que presentaron una anomalía de -1.9% ("normal"); la alfalfa bajo riego creció normalmente, pero las heladas retrasaron su desarrollo en ciertas zonas, dejándola en estado regular.

En Cuñumbuque, San Martín, las condiciones ambientales en la zona fueron favorables para el desarrollo de los pastos brachiaria, lo que favoreció el macollaje, el cual se encuentra en buen estado.

Gráfico de anomalías de la temperatura mínima del aire en la Sierra

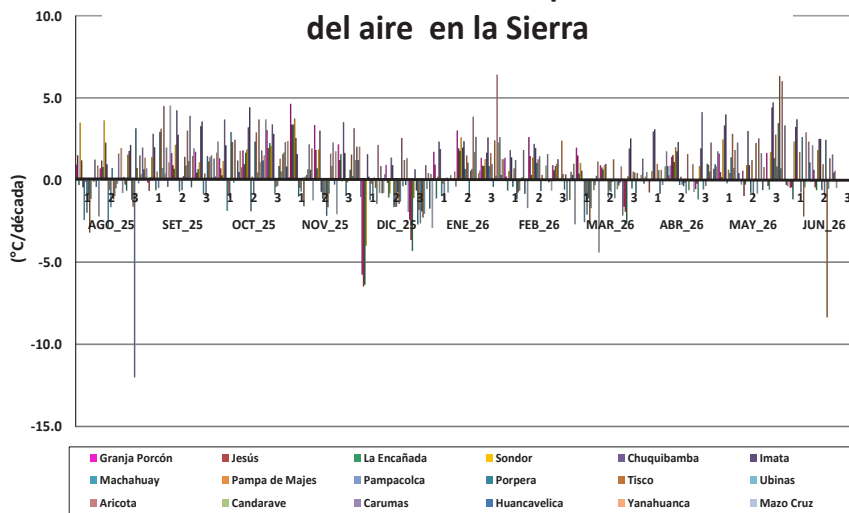
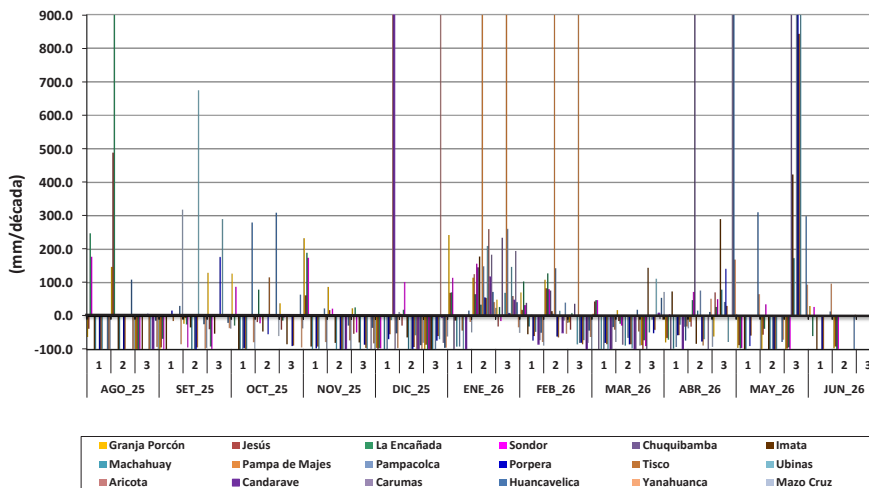


Gráfico de anomalías de la lluvia en la Sierra



Dirección de Agrometeorología

Subdirección de Predicción Agrometeorológica Telf: [511] 614-1414 anexo 452 / 614-1413 Cel. 988577684 Consultas y Sugerencias: serviciosagroclimaticos@senamhi.gob.pe