

# PRONÓSTICO AGROMETEOROLÓGICO PASTIZALES



## Pronóstico Agrometeorológico

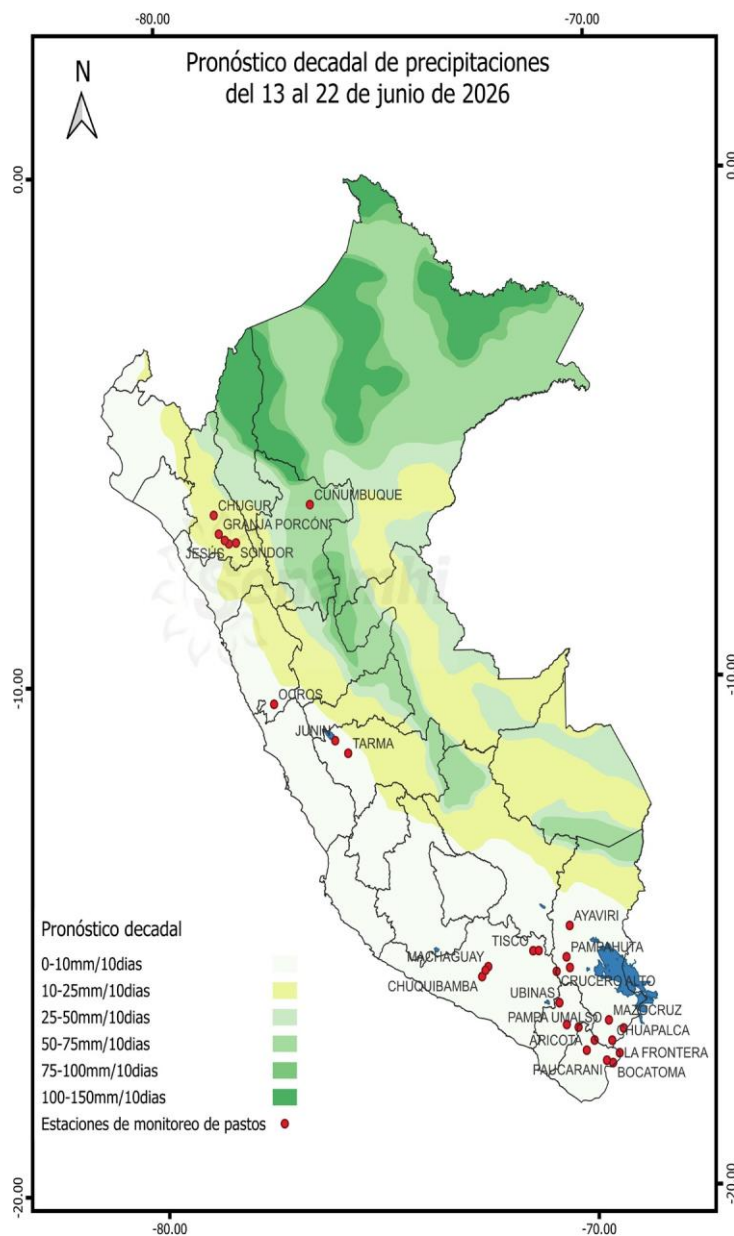
Del 13 al 22 de junio de 2026

En la sierra norte se estiman acumulados de entre 10 y 25 mm en un periodo de 10 días. Entre el 13 y el 15 de junio se prevé la ocurrencia de lluvias ligeras y localizadas, principalmente en las regiones de Piura y Cajamarca. Sin embargo, debido a las elevadas temperaturas diurnas que intensificarán la evaporación, estas precipitaciones serán insuficientes. Por ello, resulta indispensable mantener activo el sistema de riego para satisfacer las necesidades hídricas de cultivos como la alfalfa y el rye grass, garantizando el desarrollo y evitando el riesgo de marchitamiento.

En la sierra centro oriental, las lluvias optimizarán el riego y crecimiento de la alfalfa; en el occidente, el intenso calor acelerará la evaporación, obligando a regar constantemente para evitar el estrés hídrico.

Para la sierra sur (zonas de mayor altitud), se prevén eventos ligeros de precipitación (0-10 mm/10 días) con tormentas a mediados de junio. Estas lluvias aisladas no serán importantes para los pastos naturales, que continuarán secos por la estacionalidad de la época, limitando el forraje disponible. En la zona intermedia de la sierra sur occidental el calor excesivo acelera la evapotranspiración de la alfalfa, lo que intensificará el riego.

Se prevén lluvias y tormentas en la selva, favoreciendo el rebrote de *Brachiaria* en Cuñumbuque (San Martín), pero con riesgo de anegamiento en zonas bajas.



Próxima Actualización 24 de junio de 2026

## Tomar en cuenta

- El Pronóstico Agrometeorológico: herramienta de previsión que indica el posible comportamiento de los pastizales de importancia pecuaria ante determinadas condiciones atmosféricas previstas, el cual apoya el planeamiento y manejo de las actividades agropecuarias.
- Monitoreo Agrometeorológico: es el seguimiento continuo de la influencia del tiempo y clima en las actividades agropecuarias y forestales.

# Monitoreo fenológico

1° Década de Junio de 2026 (01 al 10)

En Cajamarca se identificaron cultivos de ryegrass en las etapas de brotamiento y elongación de tallo. En cambio en la estación de A. Weberbauer se observó alfalfa en fase de brotación. En la sierra central, en zonas productoras de alfalfa como Tarma (Junín), los cultivos permanecieron en fase de brotamiento vegetativo, mientras que en áreas de mayor altitud los pastos naturales están sin actividad vegetativa. Un panorama parecido se presentó en los pastizales de la sierra sur. Por otro lado, en las zonas intermedias de la sierra sur occidental, los cultivos como la alfalfa se encontraron en fases de brotación y floración.

En la región selva de San Martín (Cuñumbuque), las pasturas de brachiaria se observó en reposo vegetativo.



**LEYENDA**

**ESTADO DE CULTIVO**

- MUY BUENO
- △ REGULAR
- ◇ BUENO
- MALO

**ETAPAS DE CRECIMIENTO**

REPOSO VEGETATIVO

R BROTOS VEG. MACOLLAJE PANOJA SENESCENCIA

La forma indica el estado de la fase. El color indica la fase del cultivo.

Nombre de Estación

**ETAPAS DE CRECIMIENTO**

BROTOS VEG. MACOLLAJE ELONG. DE TALLO ESPIGA/BOTON FLORAL FLORACIÓN MADURACIÓN

Hip bandera

TERRENO EN DESCANSO

## Tomar en cuenta

- La información presentada en el mapa proviene de la red de observación fenológica del SENAMHI.
- El mapa contiene información de la última fase de los pastizales observada al 10 de junio 2026; asimismo, muestra la evaluación visual del estado de las plantas reportada por el observador.

Dirección de Agrometeorología

Subdirección de Predicción Agrometeorológica

Telf: [511] 614-1414 anexo 452 / 614-1413 Cel. 988577684

Consultas y Sugerencias: serviciosagroclimaticos@senamhi.gob.pe

# Impactos del clima



En la sierra norte el riego mitigó la ligera deficiencia de humedad, asegurando el desarrollo de los pastos cultivados; sin embargo, el cultivo de alfalfa registró ataques de plagas debido a las condiciones meteorológicas.

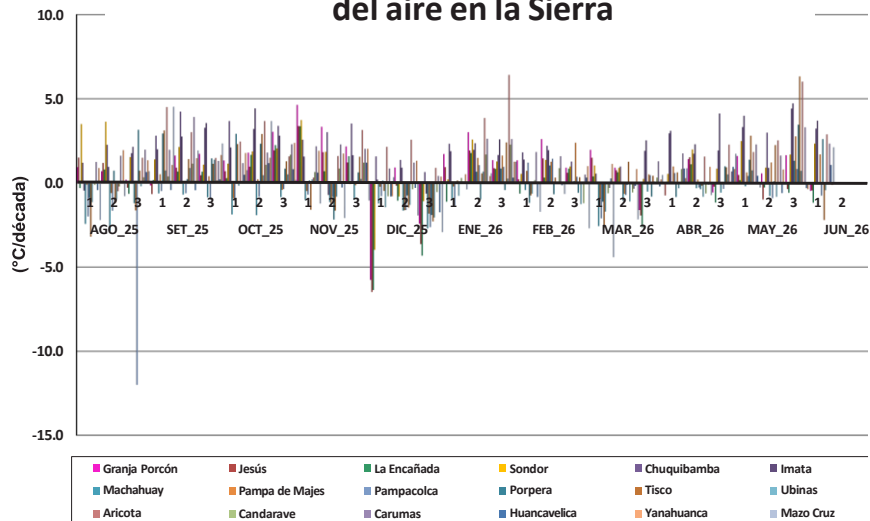
En la sierra centro, en la zona de producción de alfalfa, se presentó una deficiencia extrema de humedad; sin embargo, el acceso a riego en la región atenuó el estrés hídrico de la alfalfa, lo que permitió mantener su desarrollo vegetativo frente a las bajas temperaturas nocturnas.

En la sierra sur occidental, el acceso a riego mitigó la deficiencia extrema de humedad en las zonas

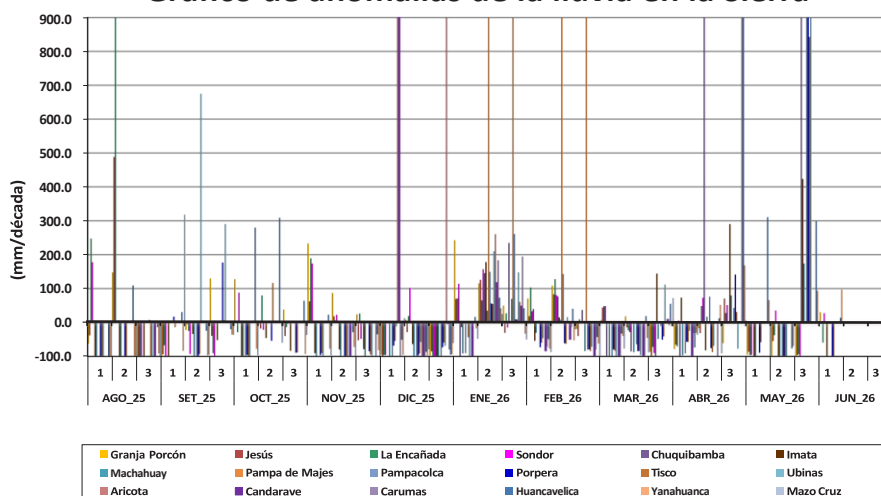
productoras; esto permitió sostener el desarrollo vegetativo de la alfalfa frente a los días soleados y las noches ligeramente cálidas. La sierra sur oriental y el Altiplano registraron temperaturas diurnas y nocturnas dentro de sus rangos normales, incluyendo heladas nocturnas en el Altiplano. Aunque se presentaron nevadas puntuales, ambos sectores persistieron bajo condiciones de deficiencia extrema de humedad; estas precipitaciones no fueron importantes para los pastizales, ya que se encuentran secos, una condición propia de la época.

En Cuñumbuque, San Martín, las lluvias previas mantuvieron la humedad del suelo, favoreciendo el rebrote del pasto.

**Gráfico de anomalías de la temperatura mínima del aire en la Sierra**



**Gráfico de anomalías de la lluvia en la Sierra**



Dirección de Agrometeorología

Subdirección de Predicción Agrometeorológica

Telf: [511] 614-1414 anexo 452 / 614-1413 Cel. 988577684

Consultas y Sugerencias: [serviciosagroclimaticos@senamhi.gob.pe](mailto:serviciosagroclimaticos@senamhi.gob.pe)