

PRONÓSTICO AGROMETEOROLÓGICO CULTIVO DE CAFÉ



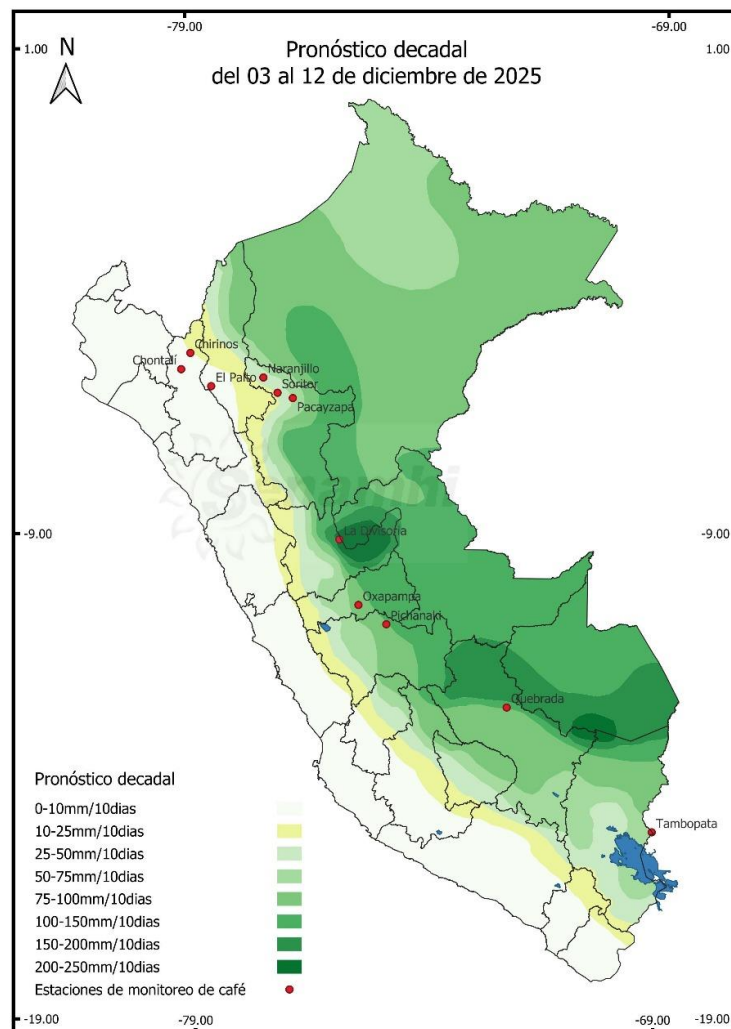
Pronóstico Agrometeorológico

Del 03 al 12 de diciembre de 2025

En la selva peruana se prevén lluvias frecuentes de moderada a fuerte en los siguientes días, siendo más intensos en la selva alta, los acumulados estimados oscilan entre 100 y 250 mm en 10 días, mientras que en la selva baja los valores podrían alcanzar o superar los 75 mm/10 días a lo largo de gran parte de la región. Estas precipitaciones estarán acompañadas de descargas eléctricas y ráfagas de viento.

En la gran de la Amazónica del Perú, se prevén ambientes de alta humedad las cuales incrementarían el riesgo de aparición de enfermedades fungosas como el ojo de gallo, antracnosis, roya amarilla, entre otras; principalmente en zonas con un manejo agronómico deficiente y zonas productoras de baja altitud. No obstante, en algunos sectores como Chontali, Chirinos (Cajamarca) y El Palto (Amazonas) podrían registrar lluvias entorno a sus normales promoviendo el llenado de grano.

En lo posible se recomienda mejorar la aireación eliminando el exceso de sombra, realizar desmalezado oportuno y asegurar un buen drenaje en las parcelas y estar atentos a los avisos meteorológicos.



Próxima Actualización 15 de diciembre 2025

Tomar en cuenta

- * Pronóstico Agrometeorológico: herramienta de previsión que indica el posible comportamiento de los cultivos ante determinadas condiciones atmosféricas previstas, el cual apoya el planeamiento y manejo de las actividades agropecuarias.
- * Monitoreo Agrometeorológico: es el seguimiento continuo de la influencia del tiempo y clima en las actividades agropecuarias y forestales.

Monitoreo fenológico

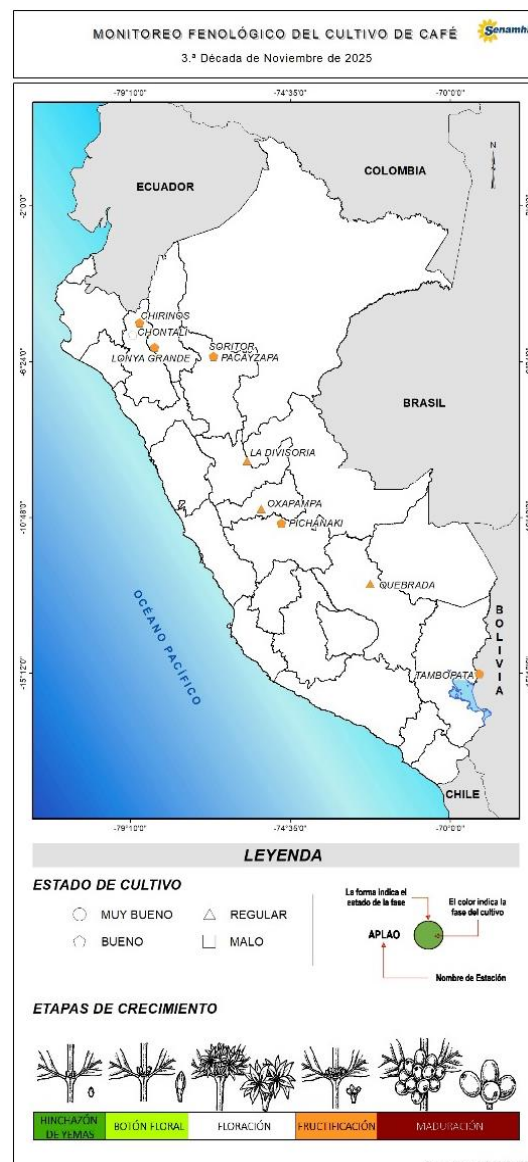
3ª DÉCADA DE NOVIEMBRE 2025 (21 al 30)

Para la zona de monitoreo en Chirinos y Chontali (Cajamarca) los cafetales de la variedad Marsellesa y Catimor continuaron en fructificación ambos con estado bueno; para las variedades Geisha en la estación El Palto (Amazonas) continuaron en fructificación con estado saludable.

En las zonas de monitoreo del departamento de San Martín, los cafetales en la estación de Pacayzapa, la variedad Catimor continuo en fructificación, mientras que en Playa Hermosa la variedad Marsellesa presenta foliación, ambas con un buen estado fitosanitario.

En la selva central, la situación de los cafetales es la siguiente en cuanto a su fenología: En la estación La Divisoria, la variedad Catimor continuaron en fructificación. En Pichanaki (Junín), las plantaciones de la variedad Catuay continuaron en fructificación, en buen estado y regular respectivamente.

En la selva sur, específicamente en la localidad de Quebrada Yanatile (Cusco), la variedad Catimor continuaron en fructificación con regular estado. Mientras tanto, en Tambopata (Puno), las variedades Caturra roja continúan en fructificación en buen estado.



Tomar en cuenta

- * La información presentada en el mapa proviene de la red de observación fenológica del SENAMHI.
- * El mapa contiene información de la última fase del cultivo de café observada al 30 de noviembre del 2025; asimismo, muestra la evaluación visual del estado del cultivo reportada por el observador.



Impactos del clima



Para la **selva norte alta** la temperatura promedio máximo y mínimo fue de 28.1°C y 19.3°C respectivamente, además, la anomalía térmica diurna y nocturna vario entre normal a ligeramente cálido. La precipitación registró un acumulado de 65.1 mm/10 días, "sobre lo normal". Asimismo, el índice de humedad fue de **EXCESO LIGERO** (**Gráfico 2**). Por otro lado, para la **selva norte baja** la temperatura promedio máxima y mínima fue de 32.2°C y 22.2°C respectivamente, además, la anomalía térmica diurna y nocturnas registraron valores entorno a su climatología. La precipitación registró un acumulado de 92.2 mm/10 días, "sobre lo normal". Asimismo, el índice de humedad fue de **EXCESO LIGERO**. (**Gráfico 2**). Para la **selva centro** la temperatura promedio máxima y mínima fue de 28.1°C y 18.5°C respectivamente, además, la anomalía térmica diurna y nocturna fue normal variando entre +2.5°C a -0.7°C. La precipitación acumulo 46.9 mm/10 días, "debajo de lo normal". Asimismo, el índice de humedad fue **ADECUADO** (**Gráfico 2**). En el Alto Mayo (San Martin), las plantaciones continúan en fructificación favorecido por las condiciones climáticas durante el periodo. No obstante, la persistencia de lluvias genero el incremento de enfermedades como la roya amarilla y ojo de gallo, siendo más notorio

en La Divisoria (Huánuco).

Para la **selva sur** la temperatura promedio máxima y mínima fue de 29.6°C y 17.8°C respectivamente, además, la anomalía térmica diurna y nocturna fue ligeramente cálido. La precipitación registró un acumulado de 88.3 mm/10 días, "sobre lo normal". Asimismo, el índice de humedad fue de **EXCESO LIGERO** (**Gráfico 2**).

En las zonas de Quebrada Yanatile (Cusco) algunas plantas continuaron observando la incidencia de la mancha de hierro y ojo de pollo. En Tambopata (Puno) las plantaciones de café continúan en fructificación las condiciones ambientales reportadas promovieron el llenado de bayas.

En el Gráfico 1, se observan los valores de temperatura máxima, mínima y media, y la precipitación, en la localidad de Chontalí (Cajamarca), durante la campaña agrícola 2025-2026. La temperatura media osciló entre 15.88°C en la mínima y 24.9°C en la máxima y lluvia acumulada fue de 60.9 mm/10 días.

Gráfico 1:

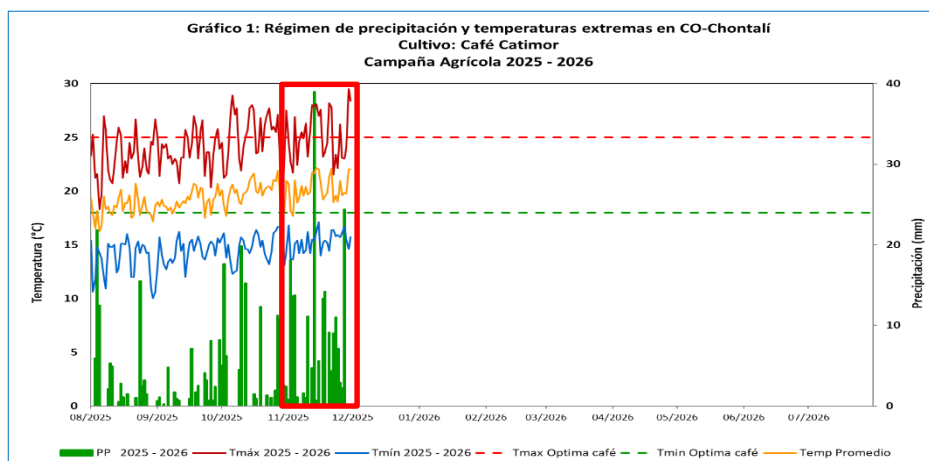
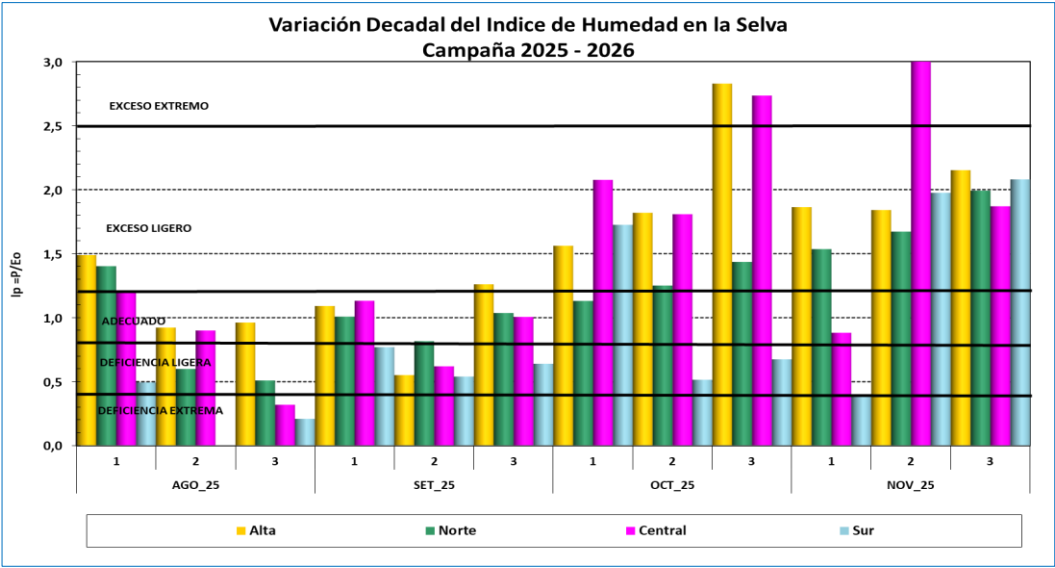


Gráfico 2:



Anexo: Estaciones de monitoreo fenológico

Estación	Departamento	Ubicación			Monitoreo Fenológico			
		Latitud	Longitud	Altitud (msnm)	Cultivo	Fase fenológica	Fecha inicio de fase	Estado
CO-Chirinos	Cajamarca	5°18'30.59"	78°53'51.32"	1772	Café	Fructificación	01-10-2025	Bueno
CO-Chontalí	Cajamarca	5°38'38"	79°5'24"	1627	Café	Fructificación	15-10-2025	Bueno
CO-El Palto	Amazonas	6°0'1.4"	78°28'15.5"	1467	Café	Fructificación	13-09-2025	Bueno
CO-Pacayzapa	San Martín	6°15'22"	76°46'41"	924	Café	Fructificación	10-09-2025	Bueno
CO. Divisoria	Huánuco	-9.1203	-75.485	1691	Café	Fructificación	21-10-2025	Regular
CO-Pichanaki	Junín	10°57'56.016"	74°49'57"	546	Café	Fructificación	12-05-2025	Bueno
CO-Quebrada	Cusco	12°41'1"	72°17'1"	1050	Café	Fructificación	10-08-2025	Bueno
CO-Tambopata	Puno	15°13'0"	69°09'25"	1385	Café	Fructificación	20-09-2025	Bueno

