

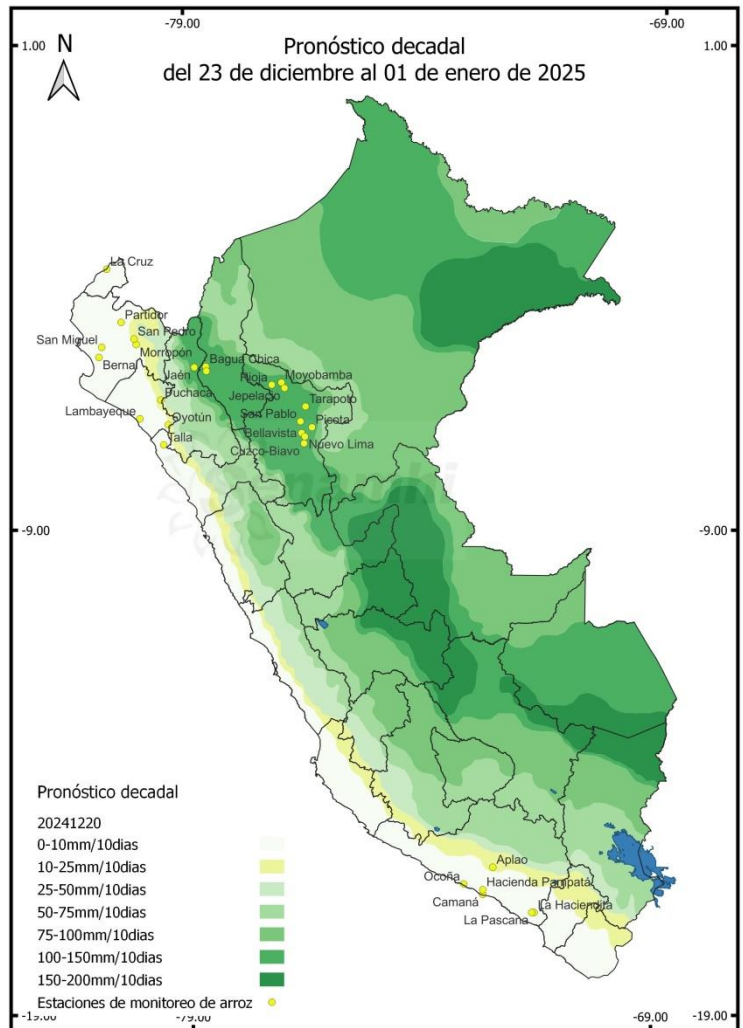


Pronóstico Agrometeorológico

Del 23 de diciembre de 2024 al 01 de enero de 2025

Según los Avisos Meteorológicos N° 393 y 395, entre el viernes 27 y el sábado 28, continuaría el incremento de la temperatura diurna en la selva centro y sur; en tanto que, entre el sábado 28 y el domingo 29 de diciembre, se registraría el incremento de la velocidad del viento, de moderada a fuerte intensidad, en la costa. Estas condiciones podrían provocar la caída o "acame" de las plantas de arroz en etapa de elongación del tallo y maduración córnea en la localidad de Puchaca (Lambayeque).

Según el pronóstico decadal, en las localidades de Jaén (Cajamarca) y Bagua Chica y El Pintor (Amazonas) y en el departamento de San Martín, en las localidades de Rioja, Moyobamba, Jepelacio, Tarapoto, San Pablo, Picota, Bellavista, Nuevo Lima y Cuzco-Biavo se registrarían lluvias entre 100 y 150 mm/dec. Estas precipitaciones serían favorables para el crecimiento vegetativo en las localidades de la selva norte como Bellavista y Picota (San Martín) donde el cultivo de arroz está en etapa de macollaje y las lluvias favorecerían un mayor brotamiento de macollos.



Próxima Actualización 06 de enero de 2025

Tomar en cuenta

- * Pronóstico Agrometeorológico: herramienta de previsión que indica el posible comportamiento de los cultivos ante determinadas condiciones atmosféricas previstas, el cual apoya el planeamiento y manejo de las actividades agropecuarias.
- * Monitoreo Agrometeorológico: es el seguimiento continuo de la influencia del tiempo y clima en las actividades agropecuarias y forestales.

Dirección de Agrometeorología

Subdirección de Predicción Agrometeorológica

Telf: [511] 614-1414 anexo 452 / 614-1413

Consultas y Sugerencias: dga@senamhi.gob.pe

Etapas de crecimiento

2º DÉCADA DE DICIEMBRE DE 2024 (Del 11 al 20)

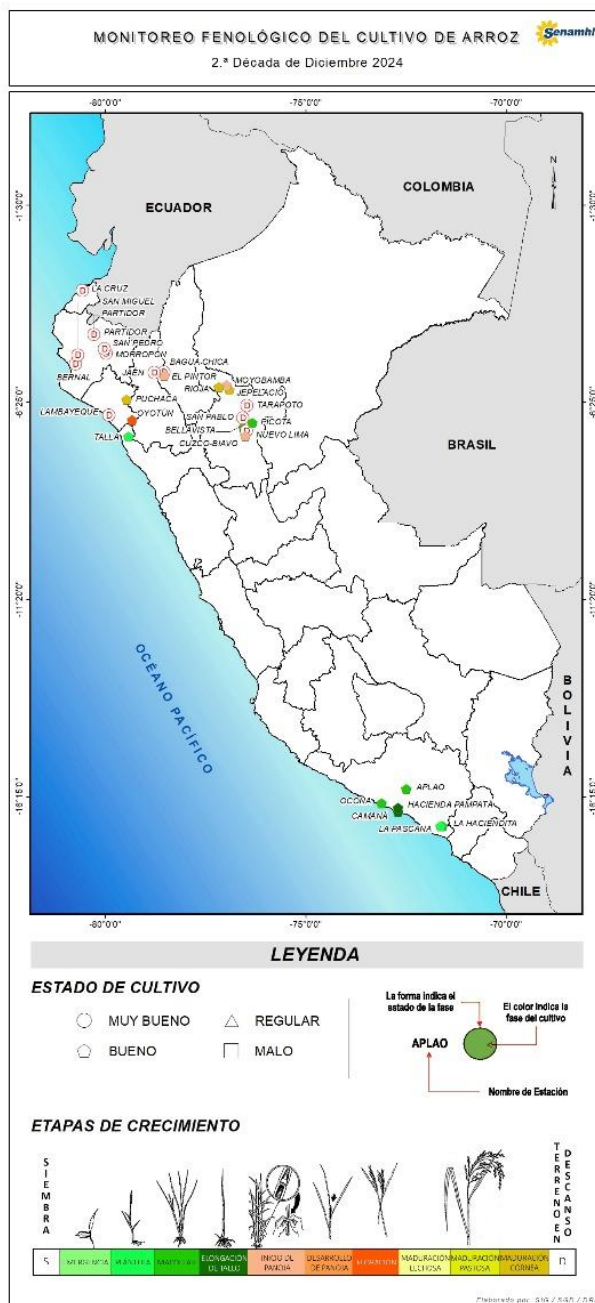
Durante la segunda década de diciembre se produjeron cambios favorables en la fenología de arroz.

En la costa norte, en las localidades de Oyotún y Puchaca se registraron las etapas de floración y maduración córnea, respectivamente; mientras que, en la localidad de Talla (La Libertad) se registró la etapa de plántula.

En la costa sur, en el departamento de Arequipa, en la localidad de La Pascana se inició la etapa de plántulas; en las localidades de Aplao, La Haciendita y Ocoña se registró la etapa de macollaje, en tanto que, en las localidades de Camaná y Hacienda Pampatá se observó la etapa de elongación del tallo.

En la selva norte, en la localidad de El Pintor (Amazonas) se observó la etapa de inicio de panoja; en el departamento de San Martín, en las localidades de Bellavista y Picota se observó la etapa de macollaje; en las localidades de Moyobamba y Cuzco-Biavo se inició la etapa de panoja. En otras localidades de San Martín, donde se realizó la siembra al inicio de la campaña agrícola, como Jepelacio y Rioja se observó la etapa de maduración córnea.

En todas las localidades observadas el estado del cultivo fue bueno.



Tomar en cuenta

La información presentada en el mapa proviene de la red de observación fenológica del SENAMHI.

El mapa contiene información de la última fase del cultivo de arroz observada al 20 de diciembre de 2024; asimismo, muestra la evaluación visual del estado del cultivo reportada por el observador a la fecha.

Impactos del clima

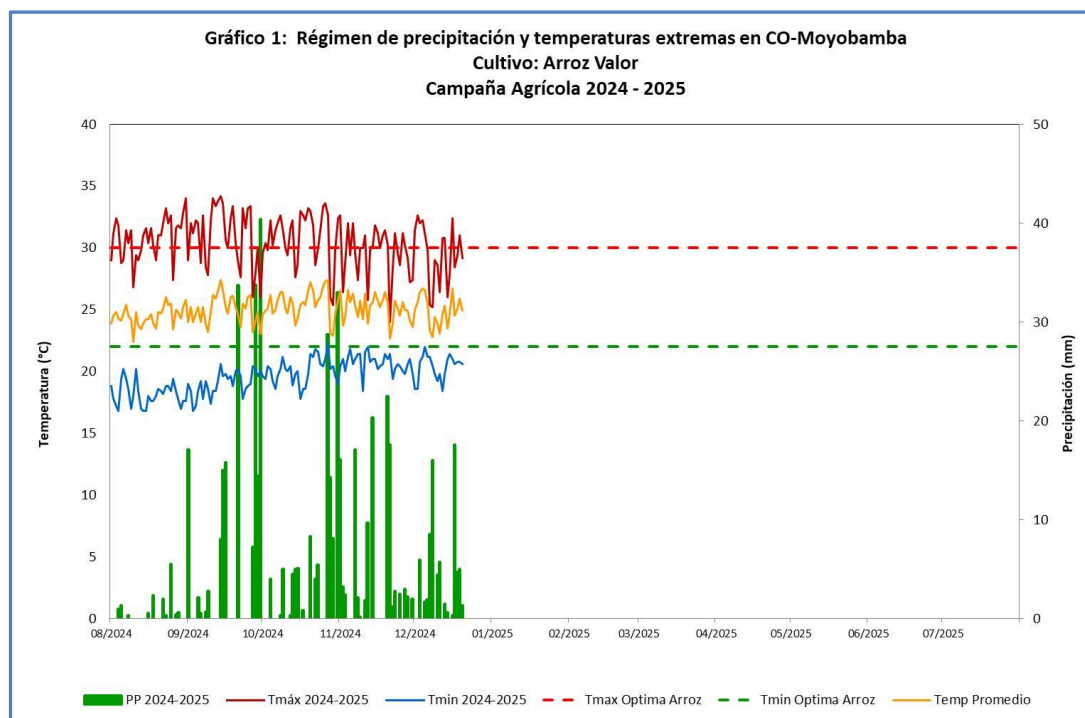


En la costa norte, se registraron temperaturas máximas y mínimas promedios de 31,7°C y 19,5°C; respectivamente, se incrementaron las temperaturas diurna y nocturna; si bien se registraron ligeras precipitaciones no tuvieron el volumen suficiente para asegurar el abastecimiento de los almácigos en los valles arroceros de la costa norte.

En la costa sur, se registraron temperaturas máximas y mínimas promedio de 28°C y 16,8°C, respectivamente; se registró ligero incremento de las temperaturas diurnas y nocturnas. La temperatura calida fue favorable para la etapa vegetativa del cultivo de arroz en los valles de Camaná-Majes, Ocoña y Tambo.

En la selva norte, las temperaturas máximas y mínimas promedio fueron de 32,2°C y 22,2°C, respectivamente. La ligera disminución de la temperatura nocturna fue favorable para la etapa de inicio de panoja en las localidades de Moyobamba y Cuzco-Biavo (San Martín).

En el Gráfico 1, observamos los valores de precipitación y temperatura máxima, mínima y media, durante la campaña agrícola 2024-2025 en la localidad de Moyobamba (San Martín) las temperaturas máxima y mínima alcanzaron 32,4°C y 18,4°C, respectivamente. La ligera disminución de la temperatura media fue favorable para la etapa de inicio de panoja donde las temperaturas diurna y nocturna disminuyeron ligeramente durante la segunda década de diciembre.



Anexo: Estaciones de monitoreo

Departamento	Estación	Ubicación			Monitoreo Fenológico					
		Longitud	Latitud	Altitud (msnm)	Cultivo	Variedad	Fecha de siembra	Fase fenológica	Fecha inicio de fase	Estado
Tumbes	La Cruz	80°33'34"	03°37'15"	3				Descanso		
Piura	Bernal	80°45'15"	05°29'10"	8				Descanso		
Piura	Morropón	79°59'12"	05°11'40"	141				Descanso		
Piura	Partidor	80°15'08"	04°38'26"	236				Descanso		
Piura	San Miguel	80°41'05"	06°14'12"	20				Descanso		
Piura	San Pedro	80°02'10"	05°05'08"	231				Descanso		
Lambayeque	Oyotún	79°19'25"	06°50'30"	221	Arroz	Pítipo	08-07-2024	Floración	08-12-2024	Bueno
Lambayeque	Puchaca	79°28'08"	06°21'12"	330	Arroz	NIR	07-07-2024	Maduración córnea	17-12-2024	Bueno
Lambayeque	Lambayeque	79°55'37"	06°42'15"	38				Descanso		
La Libertad	Talla	79°25'20"	07°16'16"	117	Arroz	El Valor	01-12-2024	Plántula	16-12-2024	Bueno
Arequipa	Aplao	72°29'38"	16°04'47"	645	Arroz	Olimar	27-09-2024	Macollaje	14-11-2024	Bueno
Arequipa	Camaná	72°41'32"	16°36'25"	9	Arroz	NIR	29-10-2024	Elongación del tallo	16-12-2024	Bueno
Arequipa	Hacienda Pampatá	72°41'58"	16°32'22"	50	Arroz	NIR	25-10-2024	Elongación del tallo	02-12-2024	Bueno
Arequipa	La Haciendita	71°35'19"	16°59'57"	360	Arroz	NIR	10-12-2024	Macollaje	19-12-2024	Bueno
Arequipa	La Pascana	71°38'10"	16°59'15"	219	Arroz	NIR	09-12-2024	Plántula	09-12-2024	Bueno
Arequipa	Ocoña	73°06'55"	16°25'18"	270	Arroz	NIR	01-11-2024	Macollaje	11-11-2024	Bueno
Amazonas	Bagua Chica	78°32'42"	05°39'36"	434				Descanso		
Amazonas	El Pintor	78°31'22"	05°45'22"	533	Arroz	El Valor	13-10-2024	Inicio de panoja	17-12-2024	Bueno
Cajamarca	Jaén	78°46'09"	05°40'22"	654				Descanso		
San Martín	Bellavista	73°05'01"	03°29'01"	247	Arroz	El Valor	29-10-2024	Macollaje	20-11-2024	Bueno
San Martín	Jepelacio	76°54'50"	06°06'05"	1000	Arroz	El Valor	23-08-2024	Maduración córnea	05-12-2024	Bueno
San Martín	Moyobamba	76°58'01"	06°00'01"	860	Arroz	El Valor	07-10-2024	Inicio de panoja	12-12-2024	Bueno
San Martín	Nuevo Lima	76°28'27"	07°07'06"	260				Descanso		
San Martín	Tarapoto	76°22'17"	06°30'46"	282				Descanso		
San Martín	Rioja	77°10'10"	06°02'01"	880	Arroz	El Valor	17-08-2024	Maduración córnea	30-11-2024	Bueno
San Martín	San Pablo	76°34'34"	06°48'47"	270				Descanso		
San Martín	Picota	76°22'17"	06°30'46"	200	Arroz	El Valor	14-10-2024	Macollaje	25-11-2024	Bueno
San Martín	Cuzco-Biavo	76°30'01"	07°29'16"	290	Arroz	El Valor	14-10-2024	Inicio de panoja	15-12-2024	Bueno