



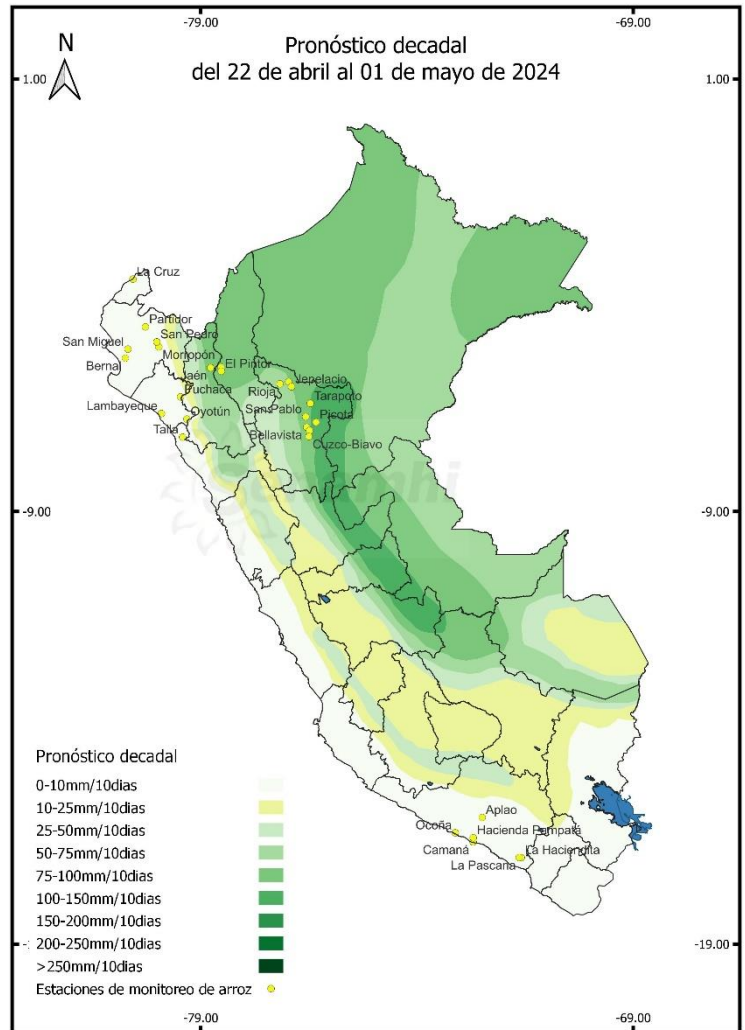
Pronóstico Agrometeorológico

Del 22 de abril al 01 de mayo de 2024

Según el aviso meteorológico N° 94, N° 102 y 103, entre el martes 23 y el domingo 28 de abril, se registraría el incremento de la velocidad del viento de moderada a fuerte intensidad en la costa. Este incremento podría generar el levantamiento de polvo/arena y la reducción de la visibilidad horizontal. Estas condiciones podrían provocar la caída o "tumbado" del cultivo.

Según el pronóstico decadal de precipitaciones, en la costa continuarían las condiciones de clima seco; estas condiciones se extenderían hasta la sierra occidental y podrían reducir el nivel de almacenamiento de agua en los reservorios de la costa norte.

En la selva norte, en las localidades de Rioja y Moyobamba (San Martín) se registrarían lluvias entre 50 y 75 mm/dec; en tanto que en las localidades de Jaén (Cajamarca), Bagua Chica y El Pintor (Amazonas) y la parte oriental del departamento de San Martín se registrarían lluvias entre 75 y 100 mm/dec; estas precipitaciones serían favorables para el crecimiento vegetativo del cultivo en la localidad de San Pablo.



Próxima Actualización 06 de mayo de 2024

Tomar en cuenta

- * Pronóstico Agrometeorológico: herramienta de previsión que indica el posible comportamiento de los cultivos ante determinadas condiciones atmosféricas previstas, el cual apoya el planeamiento y manejo de las actividades agropecuarias.
- * Monitoreo Agrometeorológico: es el seguimiento continuo de la influencia del tiempo y clima en las actividades agropecuarias y forestales.

Dirección de Agrometeorología

Subdirección de Predicción Agrometeorológica

Telf: [511] 614-1414 anexo 452 / 614-1413

Consultas y Sugerencias: dga@senamhi.gob.pe

Etapas de crecimiento

2º DÉCADA DE ABRIL DE 2024 (Del 11 al 20)

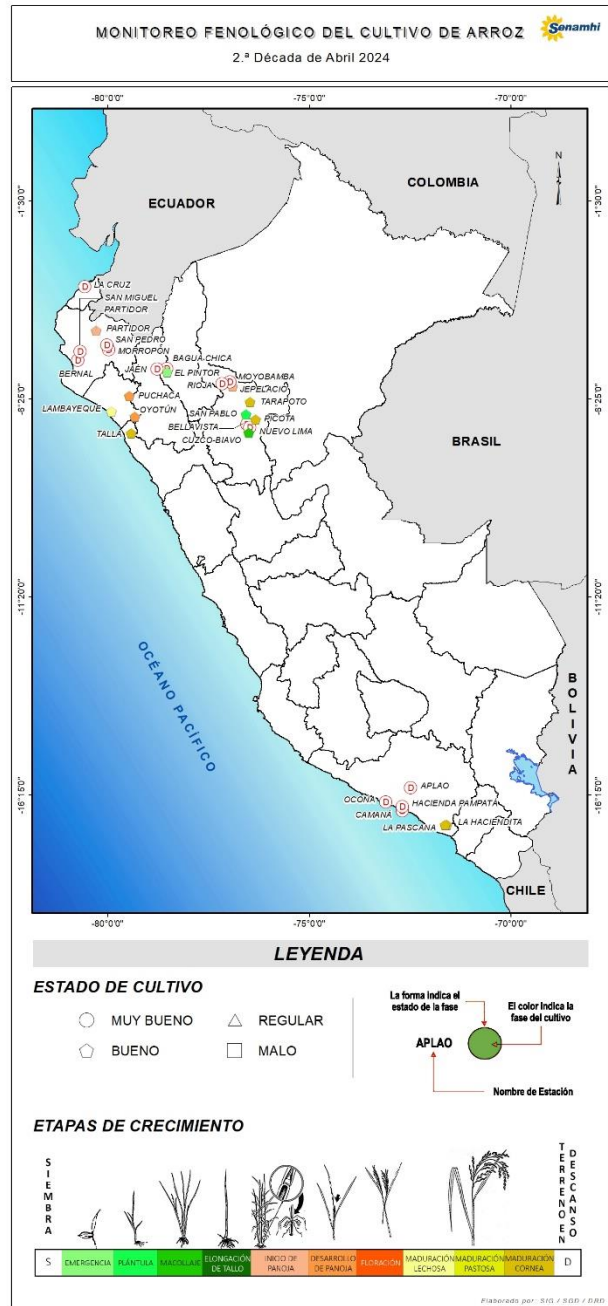
Durante la segunda década de abril el desarrollo fenológico fue adecuado para el cultivo de arroz.

En la costa norte, en las localidades de Partidor (Piura) y Oyotún (Lambayeque) y Puchaca (Lambayeque) continuó la etapa de panoja. En la localidad de Lambayeque (Lambayeque) se inició la etapa de maduración lechosa, mientras que en la localidad de Talla (La Libertad) continuó la etapa de maduración córnea.

En la costa sur, en Arequipa, en las localidades de La Haciendita y La Pascana continuó la etapa de maduración córnea. El estado del cultivo fue bueno en la costa sur.

En el departamento de San Martín, en algunas localidades como San Pablo se inició la etapa de plántula; en tanto que, en la localidad de Cuzco-Biavo se inició la etapa de macollaje; en la localidad de Jepelacio inició la etapa de panoja; en las localidades de Tarapoto y Picota se inició la etapa de maduración córnea. En las localidades de Bellavista y Moyobamba se cosechó el cultivo y se obtuvieron rendimientos de 6600 y 7500 kg/ha. En la localidad de El Pintor (Amazonas) se observó el cultivo en etapa de emergencia debido a que se sembró una campaña chica.

El estado del cultivo fue bueno en las localidades de la costa norte y selva norte.



Tomar en cuenta

La información presentada en el mapa proviene de la red de observación fenológica del SENAMHI.

El mapa contiene información de la última fase del cultivo de arroz observada al 20 de abril de 2024; asimismo, muestra la evaluación visual del estado del cultivo reportada por el observador a la fecha.

Impactos del clima

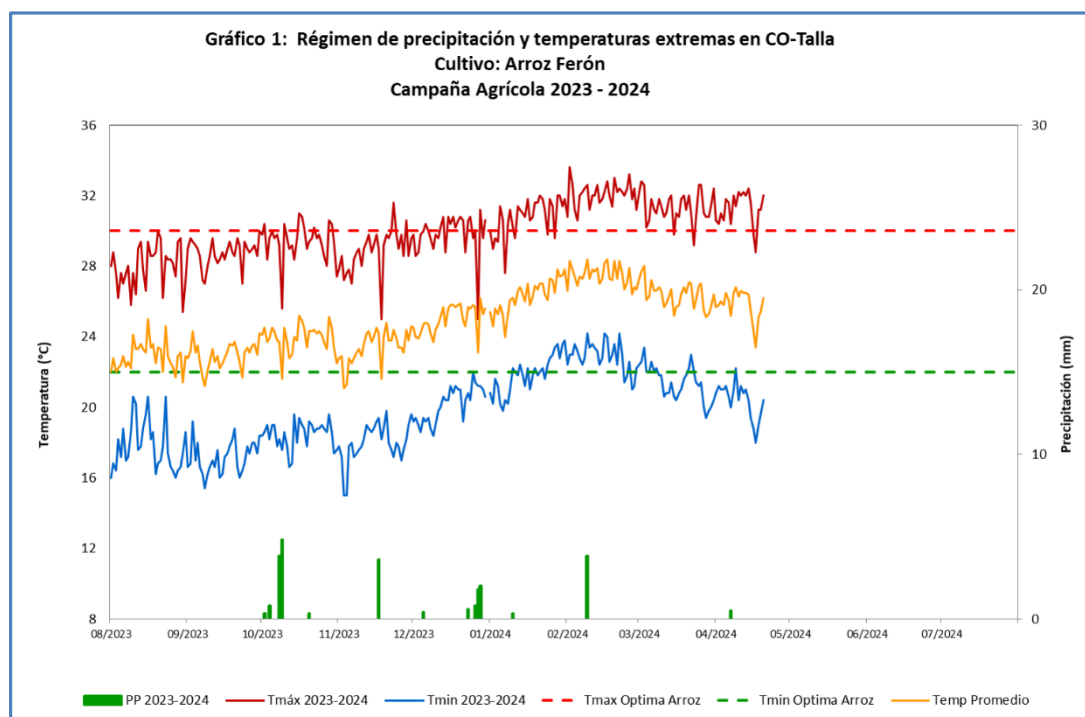


En la costa norte, se registraron temperaturas máximas y mínimas promedios de 33,2°C y 21,9°C; respectivamente, las temperaturas diurnas y nocturnas fueron superiores a lo normal. Los valores de temperatura fueron similares a los valores de la década anterior y fueron favorables para el desarrollo vegetativo del arroz.

En la costa sur, se registraron temperaturas máxima y mínima promedio de 28,7°C y 17,3°C, respectivamente; las temperaturas diurnas y nocturnas fueron inferiores a las registradas la década anterior. La disminución de la temperatura en la costa sur habría retrasado la etapa de maduración córnea en las localidades de La Hacienda y La Pascana (Arequipa).

En la selva norte, las temperaturas máximas y mínimas promedios fueron de 31,3°C y 20,9°C, respectivamente. Los valores de temperatura máxima fueron ligeramente superiores a los de la década anterior y fueron favorables para el crecimiento vegetativo del cultivo.

En el Gráfico 1, observamos los valores de precipitación y temperatura máxima, mínima y media, durante la campaña agrícola 2023-2024 en la localidad de Talla (La Libertad) donde la temperatura máxima y mínima alcanzaron 32,6°C y 19°C, respectivamente. Las condiciones de temperatura y precipitaciones puntuales fueron favorables para la etapa de maduración córnea en la localidad de Talla, en el valle de Jequetepeque.



Anexo: Estaciones de monitoreo

Departamento	Estación	Ubicación			Monitoreo Fenológico					
		Longitud	Latitud	Altitud (msnm)	Cultivo	Variedad	Fecha de siembra	Fase fenológica	Fecha inicio de fase	Estado
Tumbes	La Cruz	80°33'34"	03°37'15"	3				Descanso		
Piura	Bernal	80°45'15"	05°29'10"	8				Descanso		
Piura	Morropón	79°59'12"	05°11'40"	141				Descanso		
Piura	Partidor	80°15'08"	04°38'26"	236	Arroz	El Valor	06-01-2024	Inicio de panoja	19-03-2024	Bueno
Piura	San Miguel	80°41'05"	06°14'12"	20				Descanso		
Piura	San Pedro	80°02'10"	05°05'08"	231				Descanso		
Lambayeque	Oyotún	79°19'25"	06°50'30"	221	Arroz	El Valor	29-12-2023	Desarrollo de panoja	10-04-2024	Bueno
Lambayeque	Puchaca	79°28'08"	06°21'12"	330	Arroz	El Valor	05-01-2024	Desarrollo de panoja	07-04-2024	Bueno
Lambayeque	Lambayeque	79°55'37"	06°42'15"	38	Arroz	Capoteña	12-12-2023	Maduración lechosa	07-04-2024	Bueno
La Libertad	Talla	79°25'20"	07°16'16"	117	Arroz	Ferón	20-11-2023	Maduración córnea	07-04-2024	Bueno
Arequipa	Aplao	72°29'38"	16°04'47"	645				Descanso		
Arequipa	Camaná	72°41'32"	16°36'25"	9				Descanso		
Arequipa	Hacienda Pampatá	72°41'58"	16°32'22"	50				Descanso		
Arequipa	La Haciendita	71°35'19"	16°59'57"	360	Arroz	IR43	05-12-2023	Maduración córnea	11-04-2024	Bueno
Arequipa	La Pascana	71°38'10"	16°59'15"	219	Arroz	IR43	10-12-2023	Maduración córnea	07-04-2024	Bueno
Arequipa	Ocoña	73°06'55"	16°25'18"	270				Descanso		
Amazonas	Bagua Chica	78°32'42"	05°39'36"	434				Descanso		
Amazonas	El Pintor	78°31'22"	05°45'22"	533	Arroz	Fedearroz 60	03-04-2024	Emergencia	14-04-2024	Bueno
Cajamarca	Jaén	78°46'09"	05°40'22"	654				Descanso		
San Martín	Bellavista	73°05'01"	03°29'01"	247				Descanso		
San Martín	Jepelacio	76°54'50"	06°06'05"	1000	Arroz	El Valor	28-12-2023	Inicio de panoja	12-04-2024	Bueno
San Martín	Moyobamba	76°58'01"	06°00'01"	860				Descanso		
San Martín	Nuevo Lima	76°28'27"	07°07'06"	260				Descanso		
San Martín	Tarapoto	76°22'17"	06°30'46"	282	Arroz	El Valor	22-01-2024	Maduración córnea	18-04-2024	Bueno
San Martín	Rioja	77°10'10"	06°02'01"	880				Descanso		
San Martín	San Pablo	76°34'34"	06°48'47"	270	Arroz	El Valor	17-04-2024	Plántula	17-04-2024	Bueno
San Martín	Picota	76°22'17"	06°30'46"	200	Arroz	Fedearroz 60	25-12-2023	Maduración córnea	18-04-2024	Bueno
San Martín	Cuzco-Biavo	76°30'01"	07°29'16"	290	Arroz	Fedearroz 60	06-04-2024	Macollaje	20-04-2024	Bueno