



MONITOREO Y UMBRALES DE LA TEMPERATURA DEL AIRE EN LIMA



ABRIL 2026

Vigilancia Climática – Lima Metropolitana

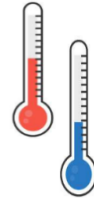


CLIMATOLOGÍA DE LAS VARIABLES METEOROLÓGICAS - ABRIL

ESTACION METEOROLOGICA	TMAX	TMIN
AEROPUERTO INTERNACIONAL	24,9°C	18,7°C
CAMPO DE MARTE	24,7°C	18,9°C
A. VON HUMBOLDT	27,1°C	17,6°C

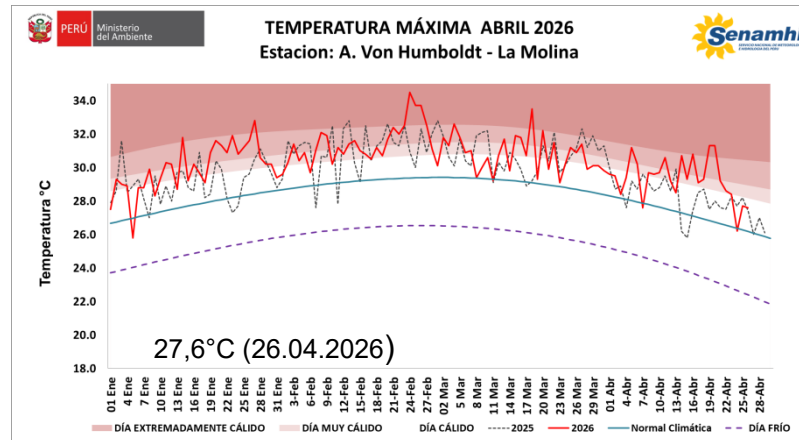
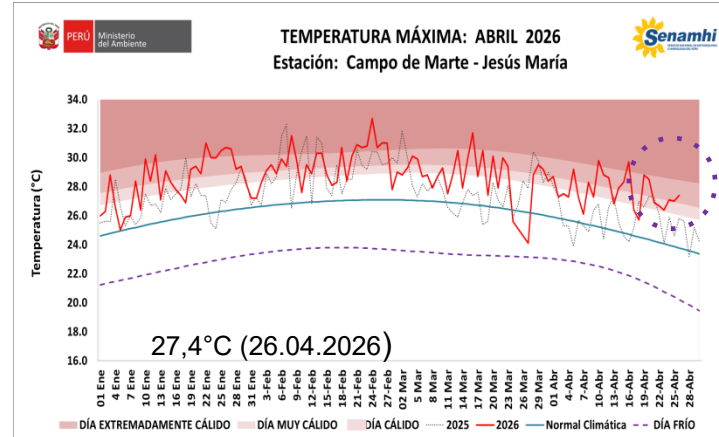
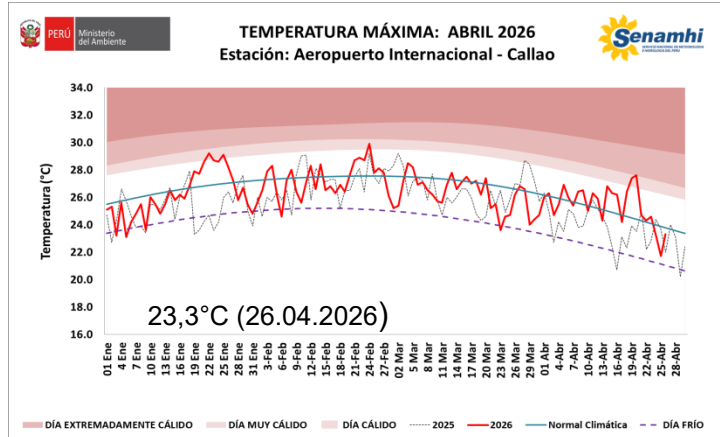
VIGILANCIA DE VARIABLES CLIMÁTICAS

- ✓ Temperatura Máxima
- ✓ Temperatura Mínima
- ✓ Precipitación



Temperatura Máxima – Lima

ABRIL 2026



Ola de calor diurno

DÍA EXTREMADAMENTE CÁLIDO

DÍA MUY CÁLIDO

DÍA CÁLIDO

-----2025

— 2026

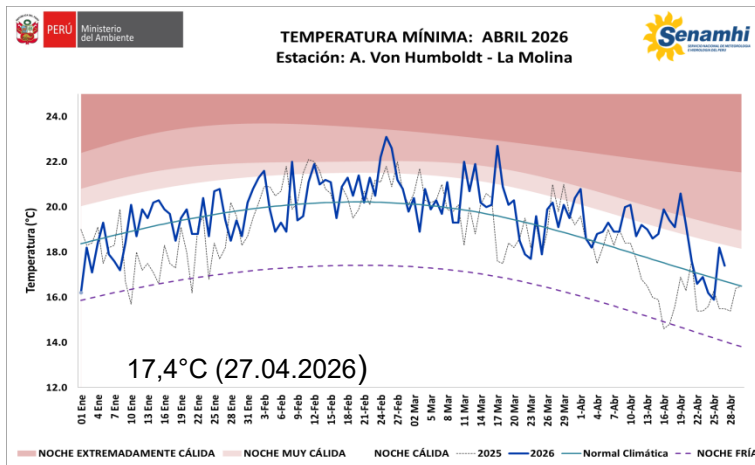
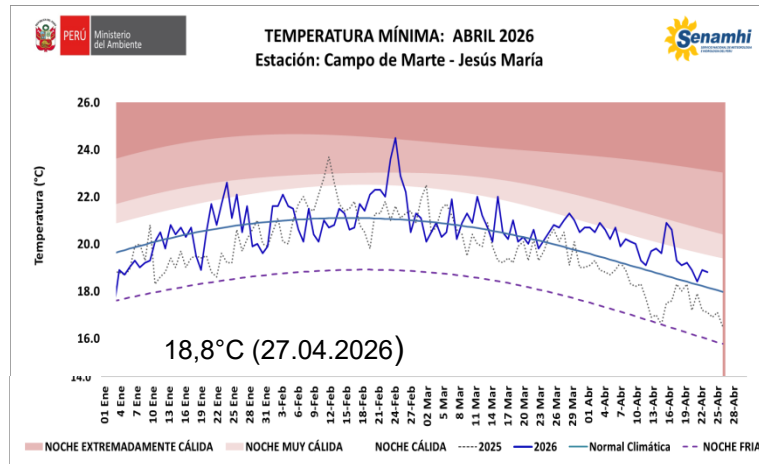
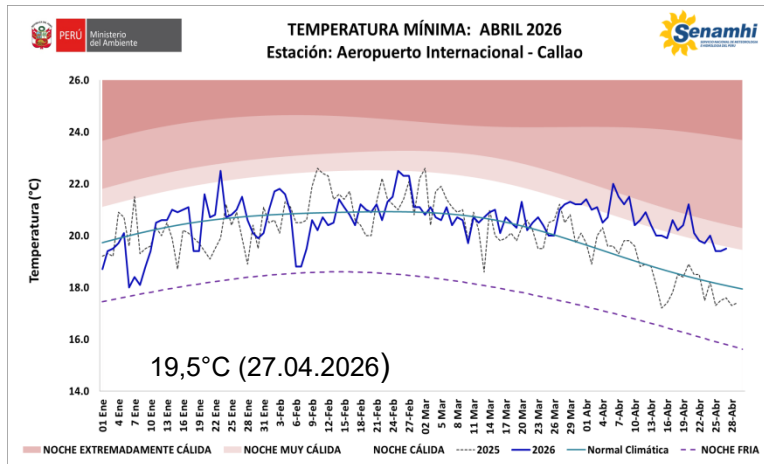
— Normal Climática

— DÍA FRÍO



Temperatura Mínima – Lima

ABRIL 2026



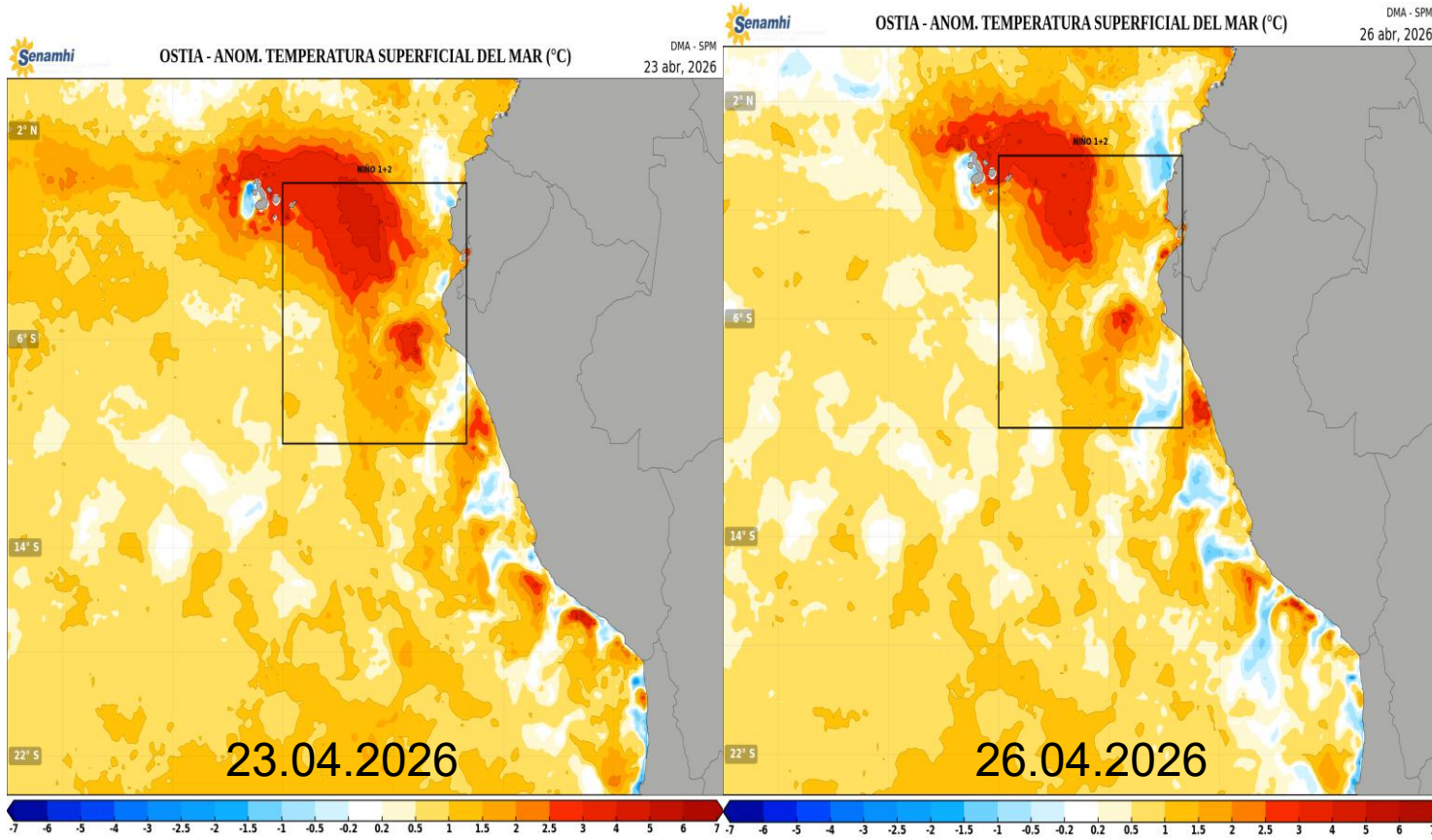
Ola de calor nocturno



NOCHE EXTREMADAMENTE CÁLIDA NOCHE MUY CÁLIDA NOCHE CÁLIDA NOCHE FRÍA

----- 2025 — 2026 — Normal Climática - - NOCHE FRÍA

Evolución de las anomalías de la Temperatura Superficial del Mar - ATSM



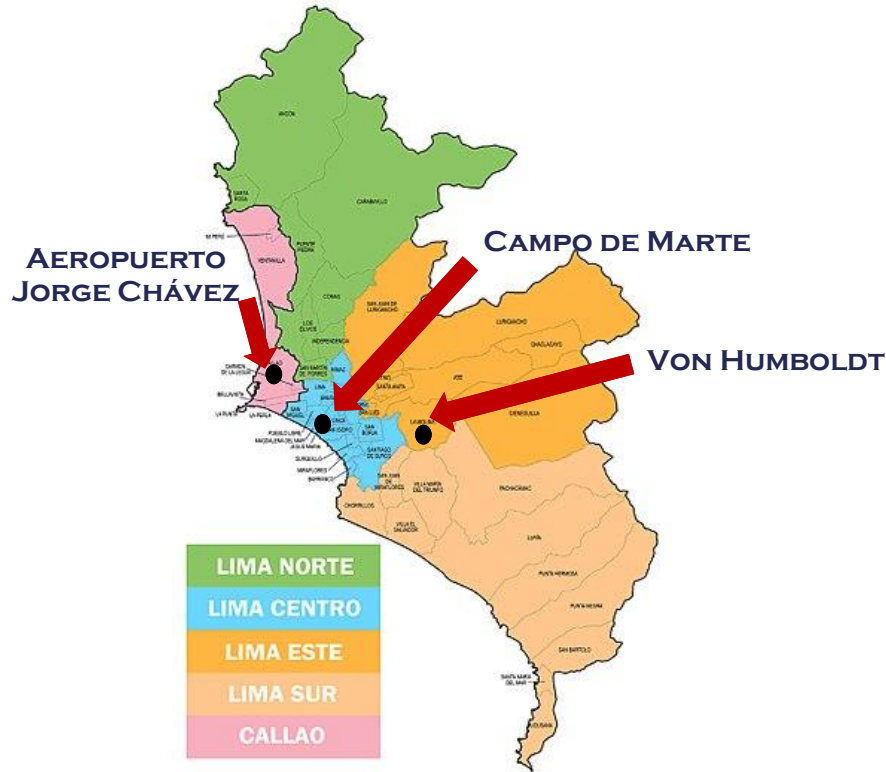
Temperaturas del aire – Lima Metropolitana

■ Temperaturas Máximas –> ABRIL

ESTACION METEOROLOGICA	TMAX más alta	TMAX Más baja
AEROPUERTO INTERNACIONAL	27,6°C (20/04)	21,7°C (25/04)
CAMPO DE MARTE	29,8°C (10/04)	25,7°C (18/04)
A. VON HUMBOLDT	31,3°C (20/04)	26,2°C (24/04)

■ Temperaturas Mínimas –> ABRIL

ESTACION METEOROLOGICA	TMIN más alta	TMIN Más baja
AEROPUERTO INTERNACIONAL	21,5°C (07/04)	19,4°C (25 y 26/04)
CAMPO DE MARTE	21,0°C (01/04)	18,4°C (25/04)
A. VON HUMBOLDT	20,9°C (12 y 19/04)	15,9°C (25/04)



Con respecto a los dos últimos días:

- Se mantiene la persistencia de una ola de calor diurno en distritos de Lima centro. Ayer, Jesús María reportó 27,4°C "día muy cálido" y acumulando ocho días cálidos consecutivos. Por su parte, La Molina alcanzó 27,6°C valor superior a lo habitual. En contraste, Callao reportó 23,3 °C valor por debajo de lo normal.
- Con respecto a las temperaturas nocturnas, estas continúan presentándose superiores a lo normal. Hoy, Callao reportó 19,5°C, Jesús María 18,8°C y La Molina 17,4°C.
- Al 27 de abril, persisten condiciones cálidas en la región Niño 1+2, manteniéndose los núcleos cálidos de mayor intensidad. A lo largo del litoral peruano, se observa la presencia de aguas cálidas desde Tumbes hasta Tacna, con mayor intensidad en Tumbes y en el tramo comprendido entre La Libertad y Ancash. No obstante, se identifican sectores entre Arequipa y Moquegua con condiciones entre normales y cálidas. Estas condiciones oceánicas vienen influyendo de manera directa en el comportamiento térmico de la costa peruana.

Lima, 27.04.2026

Servicio Nacional de Meteorología e Hidrología del Perú SENAMHI

Jr. Cahuide 785 -721 – Jesús María. Lima 11

Central telefónica: (+511)-614 1414

Pronóstico: (+511) 614 1407

Clima: (+511) 614 1414 – Anexo 461

Consultas y sugerencias:

Imenis@senamhi.gob.pe

clima@senamhi.gob.pe

Elaborado por : L. Menis.