



**BOLETÍN  
MENSUAL  
N° 01**




**CONDICIONES ATMOSFÉRICAS  
DE INCENDIOS FORESTALES**

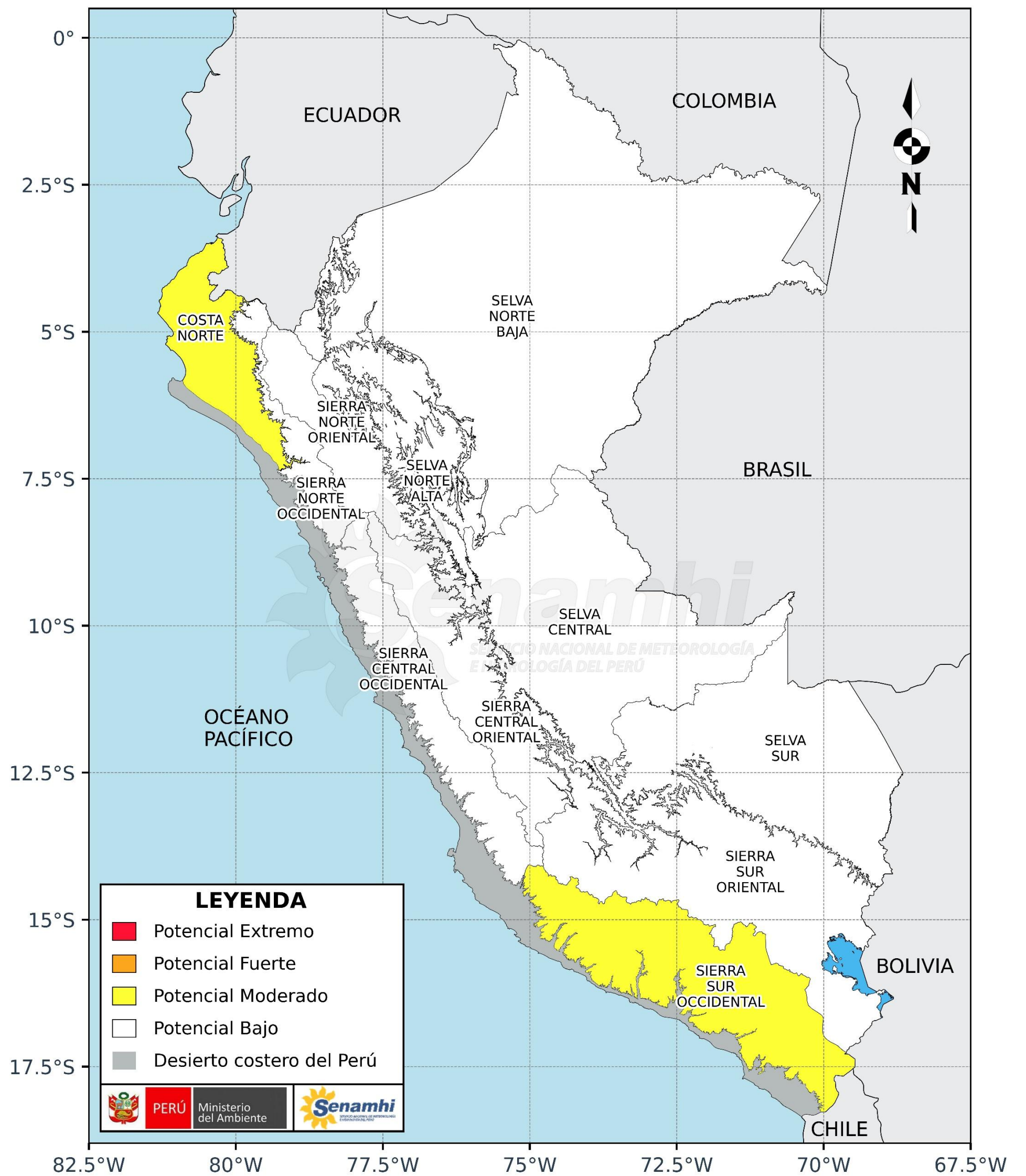
Este reporte ha sido elaborado por el Servicio Nacional de Meteorología e Hidrología (SENAMHI), con el propósito de comunicar a las personas y autoridades, facilitando la implementación de medidas preventivas, la movilización de recursos de emergencia, y la educación comunitaria para reducir el riesgo de incendios forestales en el territorio peruano.

**POTENCIAL ATMOSFÉRICO ESPERADO:**  
Para el trimestre Mayo 2026 – Julio 2026.

# POTENCIAL ATMOSFÉRICO DE INCENDIOS FORESTALES

## Previsión trimestral para Mayo 2026 – Julio 2026

-  **Potencial moderado:**  
Costa norte  
Sierra sur occidental
-  **Potencial fuerte:**  
-
-  **Potencial extremo:**  
-



Producto en prueba

El mapa del potencial atmosférico de incendios forestales está basado en el análisis del pronóstico climático trimestral de precipitación, temperaturas máximas, y temperaturas mínimas, así como de los focos de calor y días sin lluvia en los últimos 30 días. Este producto muestra las condiciones atmosféricas favorables para la propagación del fuego.

**Dirección de Meteorología y Evaluación Ambiental Atmosférica**

Grinia Jesus Ávalos Roldan

[gavalos@senamhi.gob.pe](mailto:gavalos@senamhi.gob.pe)

**Subdirección de Predicción Meteorológica**

Elida Rosario Julca Bocanegra

[ejulca@senamhi.gob.pe](mailto:ejulca@senamhi.gob.pe)

**Dirección:**

Jr. Cahuide 785, Jesus María

**Contacto:**

Teléfono: 996 369 766 (Whatsapp de atención 24 horas)

El boletín semanal de incendios forestales se encuentra en:

[www.senamhi.gob.pe/site/incendios](http://www.senamhi.gob.pe/site/incendios)

Revise los avisos meteorológicos en:

[www.senamhi.gob.pe/avisos](http://www.senamhi.gob.pe/avisos)

**Próxima actualización: 1 de junio del 2026.**

Encuesta de satisfacción:

<https://forms.gle/R4M89L4AUSeipNeX8>

