



# BOLETÍN SEMANAL DE CONDICIONES ATMOSFÉRICAS FAVORABLES A INCENDIOS FORESTALES

## INFORME

Del 30 de junio al 06 de  
julio 2022

## CONDICIONES FAVORABLES

Del 07 de julio al 13 de  
julio 2022

SUSCRIPCIÓN



PERÚ

Ministerio  
del Ambiente



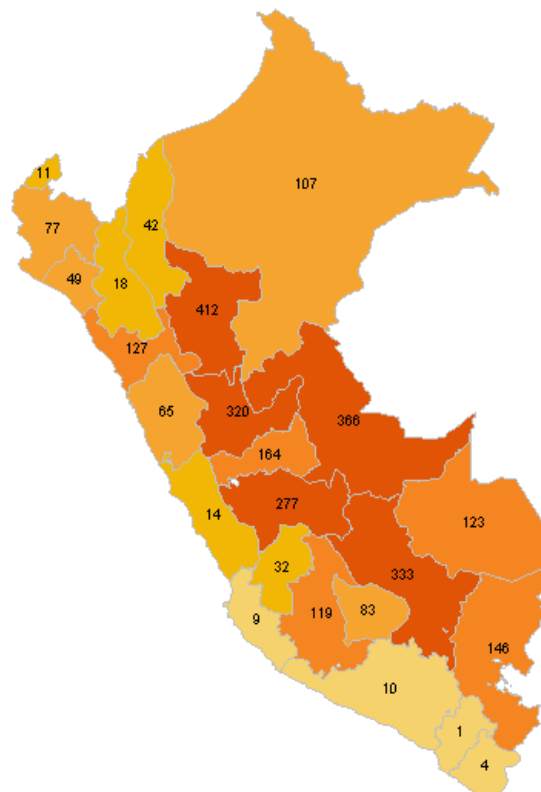
# RESUMEN SEMANAL DE FOCOS DE CALOR

## RESUMEN FOCOS DE CALOR Del 30/06/2022 al 06/07/2022

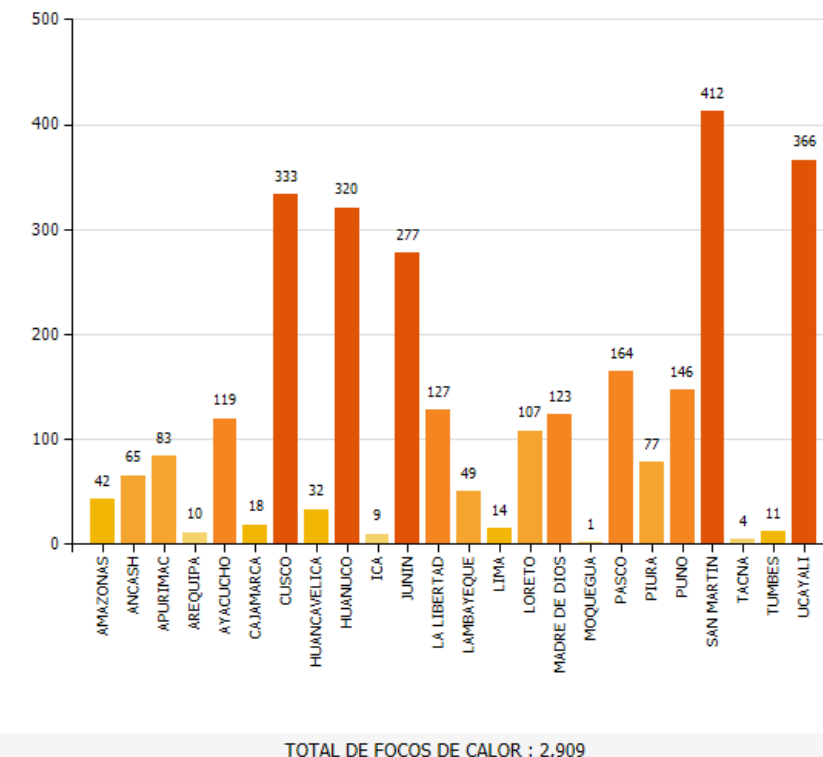
Los mayores acumulados semanales de focos de calor se dieron en: Cusco, Huánuco, Junín, San Martín y Ucayali.

Por otro lado, las regiones con menor acumulado de focos de calor fueron: Arequipa, Cajamarca, Ica, Lima, Moquegua, Tacna y Tumbes.

MAPA DE FOCOS DE CALOR A NIVEL NACIONAL



DISTRIBUCIÓN DEPARTAMENTAL DE FOCOS DE CALOR

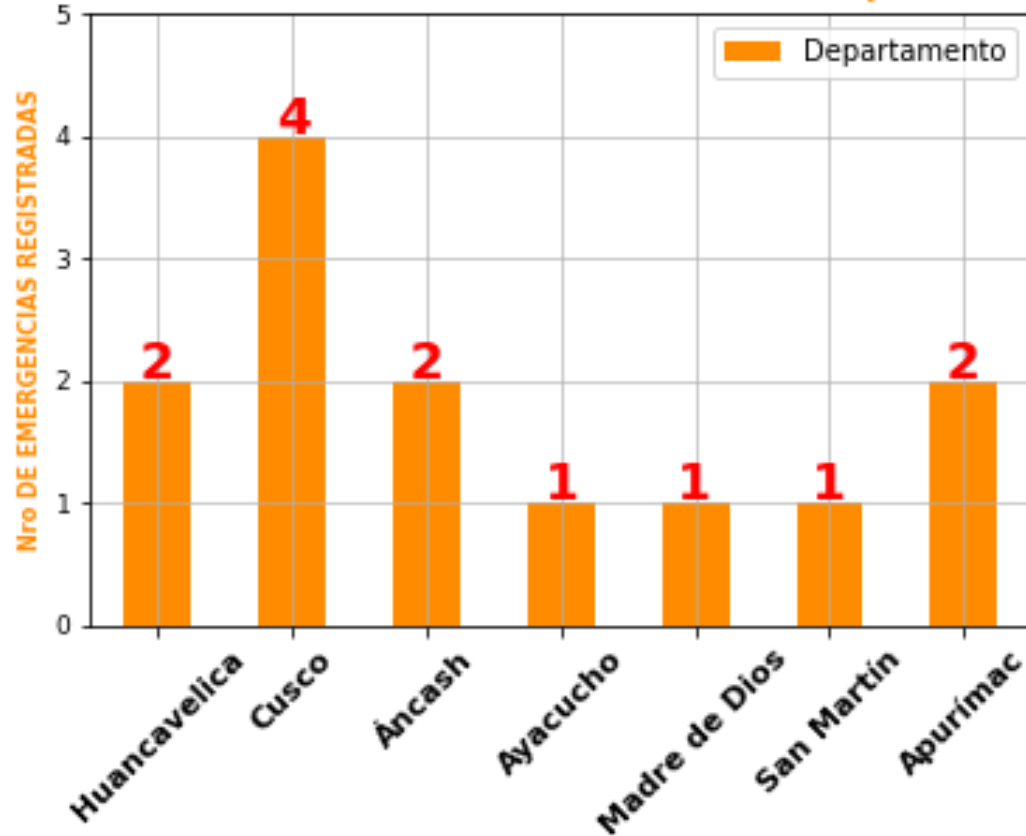


Fuente: SERFOR

# RESUMEN SEMANAL DE EMERGENCIAS DE INCENDIOS FORESTALES

EMERGENCIAS REGISTRADAS POR INCENDIOS FORESTALES DEL 30 DE JUNIO AL 06 DE JULIO 2022

Semana del 30 junio al 06 de julio 2022



## REGIÓN NORTE

Durante la semana de análisis se registró un incendio forestal en el departamento de San Martín.

## REGIÓN CENTRO

Con respecto a la zona central, se registró un incendio forestal en el departamento de Ayacucho, mientras que en los departamentos de Áncash y Huancavelica se registraron dos incendios forestales, cada uno.

## REGIÓN SUR

Por otro lado, en la zona sur, se registraron un incendio forestal en el departamento de Madre de Dios, mientras que en el departamento de Apurímac se registraron dos incendios forestales. Finalmente, en el departamento de Cusco se registraron cuatro incendios forestales.

ELABORACIÓN: SENAMHI

FUENTE : INDECI

# COMPARACIÓN SEMANAL DE ÁREA CON CONDICIONES FAVORABLES vs REGISTROS

Semana del 30 de junio al 06 de julio 2022

Esta imagen muestra un comparativo entre el mapa de condiciones favorables a Incendios Forestales y lo ocurrido en la realidad con respecto al registro de Incendios Forestales y Focos de Calor.

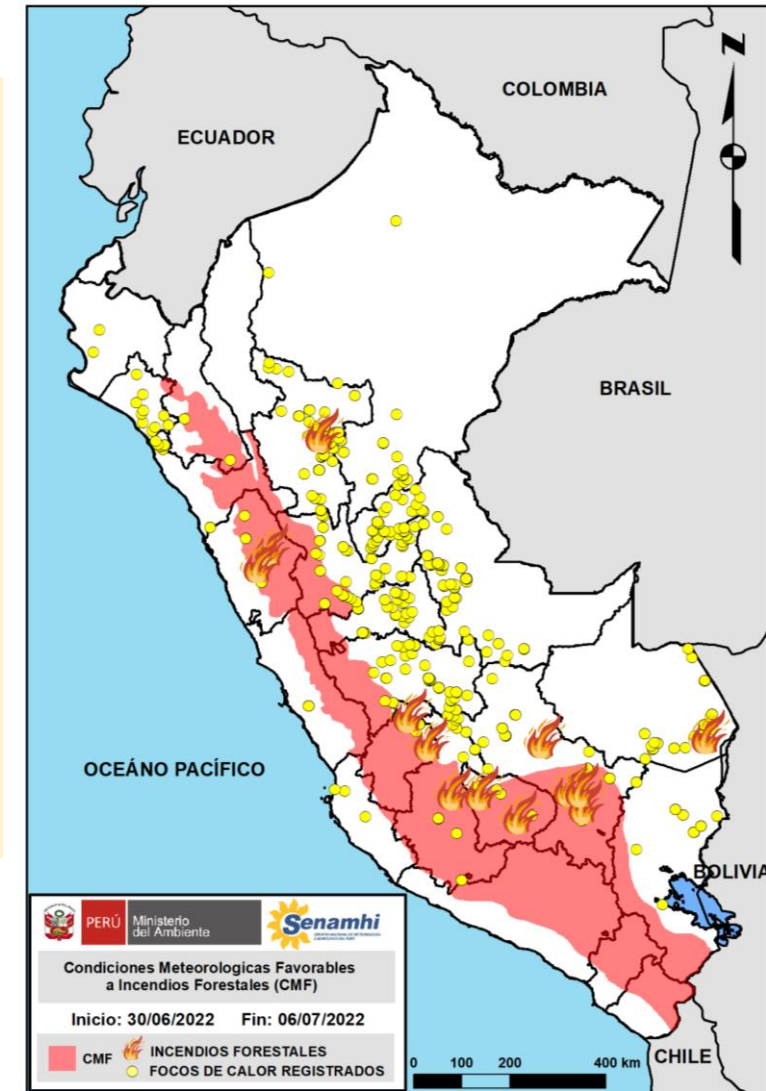
Se observa que los mayores registros de Incendios Forestales se presentaron en los departamentos de: Cusco con cuatro incendios forestales registrados, mientras que los departamentos de Huancavelica, Áncash y Apurímac registraron dos incendios forestales cada uno, por último los departamentos de Ayacucho, Madre de Dios y San Martín. Por otro lado, el mayor acumulado de focos de calor se presentó en la selva y sierra, principalmente en la zona centro.

En relación al área pronosticada se presentaron un total de tres incendios forestales en el departamento de Cusco, dos en Apurímac, uno en Ayacucho, dos en Huancavelica y dos en Áncash; sin embargo, también se registraron incendios forestales en los departamentos de San Martín, Cusco y Madre de Dios.

## NOTA

**Foco de calor:** Anomalía térmica detectada por el satélite.

**Incendio registrado:** Emergencia de incendio forestal reportado por INDECI.



# CONDICIONES FAVORABLES A INCENDIOS FORESTALES

Para la semana del 07 de julio al 13 de julio 2022

**EN LA SIERRA CENTRO Y SUR**, se esperan condiciones atmosféricas favorables para incendios forestales, principalmente en los departamentos de: Pasco, Junín, Huancavelica, Ayacucho, Ica, Arequipa, Moquegua y Tacna. Se presentarán vientos hacia el Suroeste con velocidades cercanas a los 30 km/h en sierra centro, mientras que en sierra sur, su dirección es hacia el Noreste con velocidades cercanas a 25km/h, en promedio. Además, estas regiones presentarán una humedad promedio entre 40% a 60% en sierra centro e inferior al 40% en sierra sur (condiciones secas).



**Dirección de Meteorología y Evaluación Ambiental Atmosférica**

Christian Pedro Yarlequé Galvez

[cyarleque@senamhi.gob.pe](mailto:cyarleque@senamhi.gob.pe)

**Subdirección de Predicción Meteorológica**

Gabriela Teofila Rosas Benancio

[grosas@senamhi.gob.pe](mailto:grosas@senamhi.gob.pe)

El boletín semanal de incendios forestales lo encuentras en:

<https://www.senamhi.gob.pe/site/incendio/>

Para para mayor información sobre los avisos meteorológicos, visite este link :

<http://www.senamhi.gob.pe/avisos>

Si deseas suscribirte a este y los otros boletines de incendios forestales, visite este link :

<https://forms.gle/nYbU8JyqYdSQXVWo9>

Próxima actualización: **14/07/2022**



**Servicio Nacional de Meteorología e  
Hidrología del Perú - SENAMHI**

Jr. Cahuide 785, Jesús María  
Lima 11 - Perú



**Pronóstico:**

996 369 766 (Whatsapp: Atención las 24 horas)

**Consultas y sugerencias:**

[pronosticador@senamhi.gob.pe](mailto:pronosticador@senamhi.gob.pe)