



BOLETÍN SEMANAL DE CONDICIONES ATMOSFÉRICAS DE INCENDIOS FORESTALES

PRONÓSTICO

Sin condiciones atmosféricas
de IF para la semana del 16
al 23 de mayo del 2024

INFORME

Del 09 al 16 de mayo del
2024

SUSCRIPCIÓN

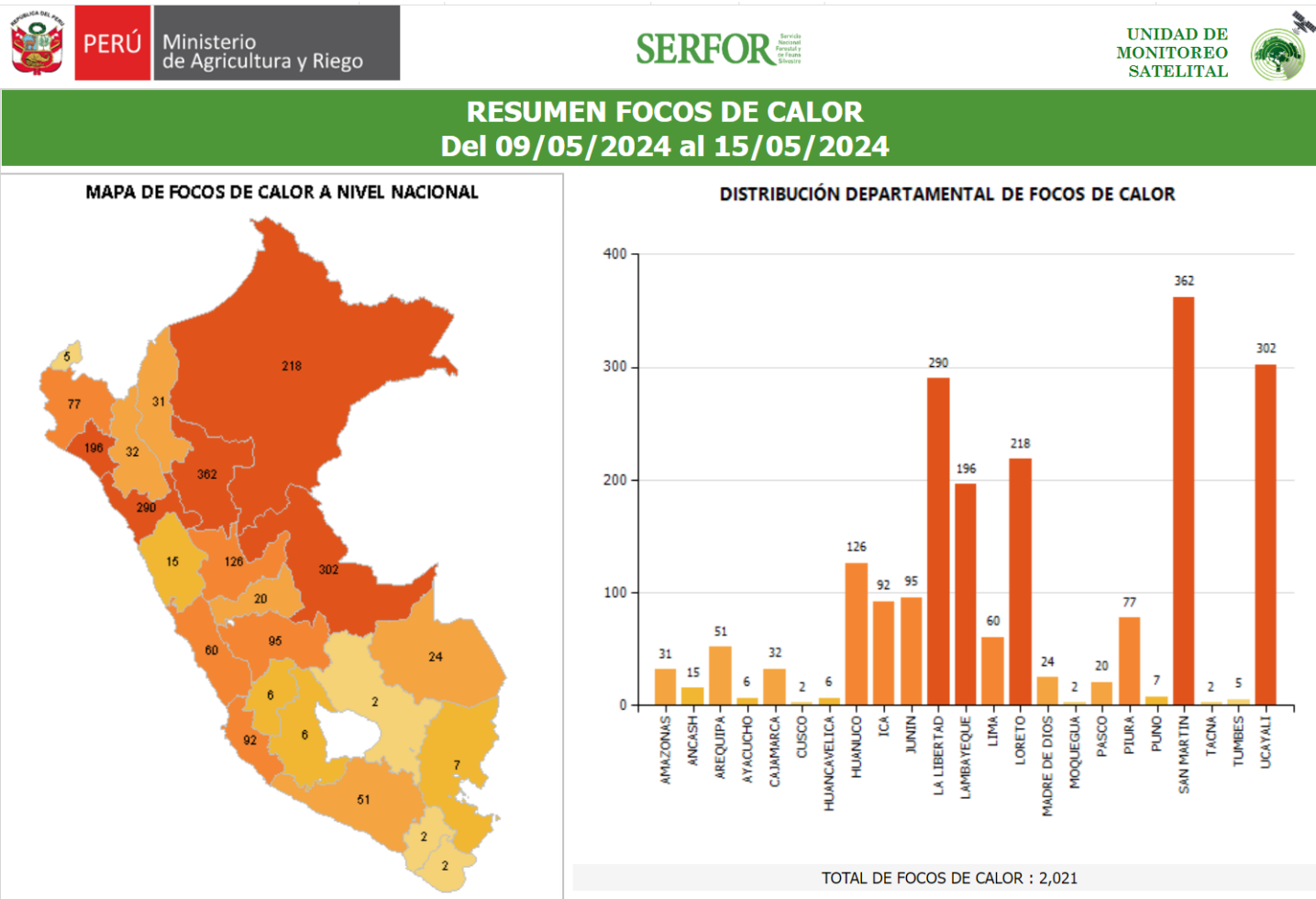


Fuente: Jaime Morales
Lampa, Puno

RESUMEN SEMANAL DE FOCOS DE CALOR

Los mayores acumulados semanales de focos de calor se dieron en los siguientes departamentos: San Martín, Ucayali, La Libertad, Loreto, y Lambayeque.

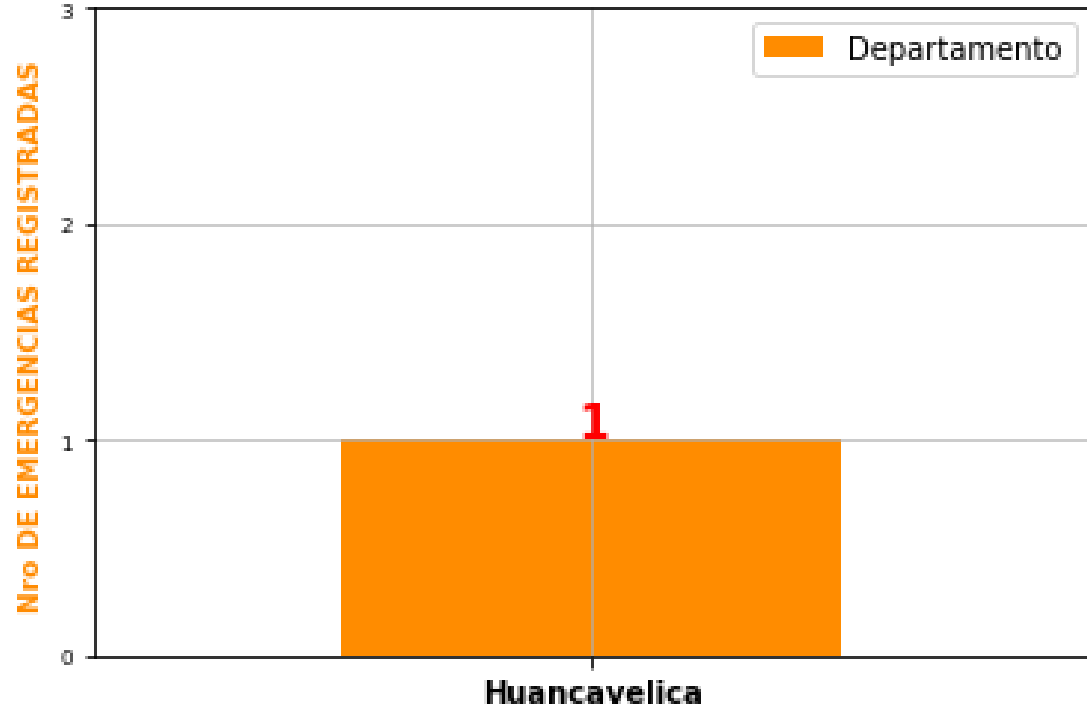
Por otro lado, las regiones con menor acumulado de focos de calor fueron en: Cusco, Moquegua y Tacna.



Fuente: SERFOR

RESUMEN SEMANAL DE EMERGENCIAS DE INCENDIOS FORESTALES

EMERGENCIAS REGISTRADAS POR TEMPORADA DE INCENDIOS FORESTALES DEL 09 AL 16 DE MAYO 2024



Semana del 09 al 16 de mayo del 2024

REGIÓN NORTE

Se registró un incendio forestal que ocasiona daños a sectores diversos (cobertura natural destruida) en la localidad de San Vicente de Oique, distrito de Acraquia, provincia de Tayacaja.

ELABORACIÓN: SENAMHI

FUENTE: INDECI Y COES MININTER

COMPARACIÓN SEMANAL DEL ÁREA CON CONDICIONES ATMOSFÉRICAS DE INCENDIOS FORESTALES VS REGISTRO DE INCENDIOS FORESTALES A NIVEL NACIONAL

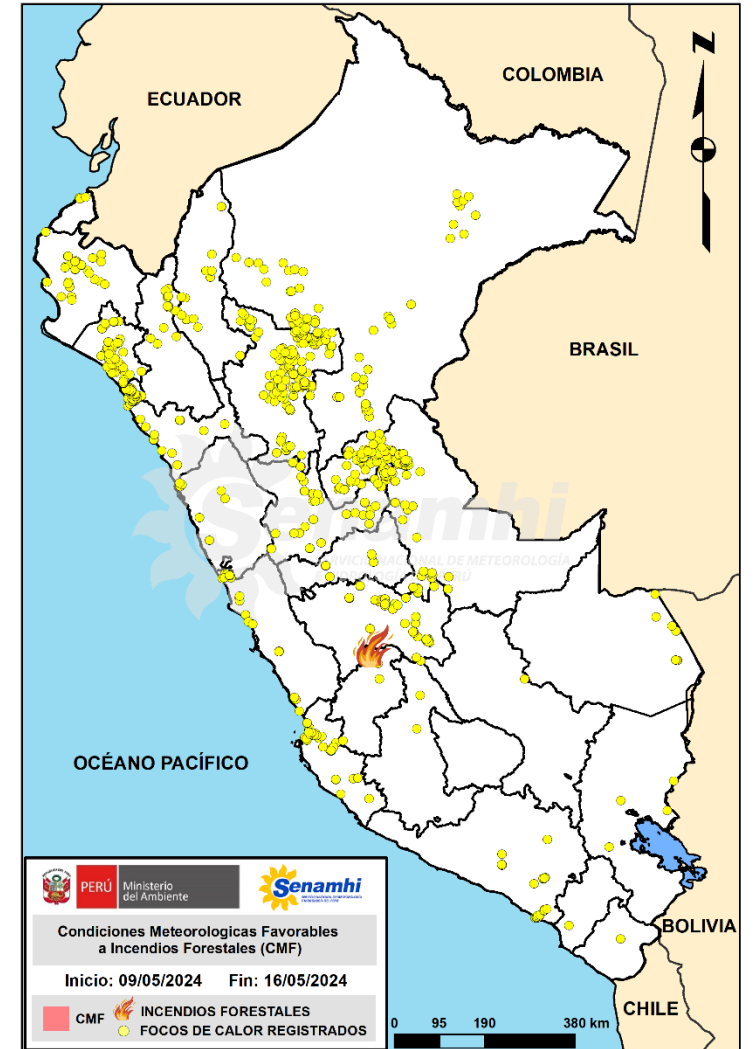
Semana del 09 al 16 de mayo del 2024

Se observa que el único registro de Incendio Forestal se presentó en el departamento de Huancavelica. Por otro lado, el mayor acumulado de focos de calor durante esta semana se presentó en las regiones de la selva norte y centro (San Martín y Ucayali). Asimismo, se registraron focos de calor significativos en la costa (Piura, Lambayeque y La Libertad).

NOTA

Foco de calor: Anomalía térmica detectada por el satélite.

Incendio registrado: Emergencia de incendio forestal reportado por INDECI.



CONDICIONES ATMOSFÉRICAS DE INCENDIOS FORESTALES

Para la semana del 16 al 23 de mayo del 2024

EN SIERRA, principalmente en el sector sur, se esperan condiciones atmosféricas de incendios forestales. Los departamentos involucrados en la sierra sur son: Arequipa, Moquegua y Tacna, donde se espera una humedad relativa inferior al 40% (condiciones secas). Cabe resaltar que, en las zonas mencionadas de la sierra sur se esperan escasa cobertura nubosa durante el día, incremento de la temperatura diurna y ráfagas de viento con velocidades próximas a los 35 km/h de acuerdo al aviso meteorológico emitido N° 123 de **Descenso de temperatura en la sierra centro y sur**: <https://www.senamhi.gob.pe/?p=aviso-meteorologico-vigente&a=2024&b=15402&c=00&d=SENA>



Dirección de Meteorología y Evaluación Ambiental Atmosférica

Vannia Jaqueline Aliaga Nestares

valiaga@senamhi.gob.pe

Subdirección de Predicción Meteorológica

Kelita del Rocío Quispe Vega

kquispe@senamhi.gob.pe

El boletín semanal de incendios forestales lo encuentras en:

<https://www.senamhi.gob.pe/site/incendio/>

Para para mayor información sobre los avisos meteorológicos, visite este link :

<http://www.senamhi.gob.pe/avisos>

Si deseas suscribirte a este y los otros boletines de incendios forestales, visite este link :

<https://forms.gle/nYbU8JyqYdSQXVWo9>

Próxima actualización: **23 de mayo del 2024**



**Servicio Nacional de Meteorología e
Hidrología del Perú - SENAMHI**

Jr. Cahuide 785, Jesús María
Lima 11 - Perú



Pronóstico:

996369766 (Whatsapp: Atención las 24 horas)

Consultas y sugerencias:

pronosticador@senamhi.gob.pe