








# Pronóstico meteorológico extendido 2023



	Martes 30 Abr	Miércoles 1 May	Jueves 2 May
<b>Pronósticos</b> 			
<b>12 000 m s.n.m.</b> <b>Viento</b> 	Hacia el sureste Velocidades de <b>65 a 90 km/h</b>	Hacia el sureste Velocidades de <b>65 a 90 km/h</b>	Hacia el sureste Velocidades de <b>65 a 90 km/h</b>
<b>7000 m s.n.m.</b> <b>Viento</b> 	Hacia el Sureste Velocidades de <b>15 a 45 m/h</b>	Hacia el Sureste Velocidades de <b>15 a 45 m/h</b>	Hacia el Sureste Velocidades de <b>25 a 65 km/h</b>
<b>Superficie</b>  Probable área afectada*	<ul style="list-style-type: none"> <li>• <b>Arequipa:</b> Este y sur</li> <li>• <b>Moquegua:</b> Norte y centro.</li> <li>• <b>Tacna:</b> Norte</li> </ul>	<ul style="list-style-type: none"> <li>• <b>Arequipa:</b> Este y sur</li> <li>• <b>Moquegua:</b> Norte y centro.</li> <li>• <b>Tacna:</b> Norte</li> </ul>	<ul style="list-style-type: none"> <li>• <b>Arequipa:</b> Este y sur</li> <li>• <b>Moquegua:</b> Norte y centro.</li> <li>• <b>Tacna:</b> Norte</li> </ul>

**Volcán Sabancaya**  
El volcán Sabancaya está localizado a 76 km al NO de la ciudad de Arequipa, en la provincia de Caylloma. El volcán Sabancaya es el más joven de los 7 volcanes activos del sur del Perú, se ha formado en los últimos 10 mil años.

\*De continuar las emisiones volcánicas.