








Pronóstico meteorológico extendido 2025



Volcán Ubinas
Ubinas es un estratovolcán situado en el distrito de Ubinas, provincia de General Sánchez Cerro, departamento de Moquegua, al sur del Perú. Culmina a 5.670 m s. n. m. y cubre una superficie de 45 km².

	Jueves 08	Viernes 09	Sábado 10
 Pronósticos			
12 000 m s.n.m.			
Viento 	Viento hacia el noroeste Velocidades de 20 a 60 km/h	Viento hacia el noroeste Velocidades de 20 a 55 km/h	Viento hacia el Noreste Velocidades de 20 a 80 km/h
7000 m s.n.m.			
Viento 	Viento hacia el oeste Velocidades de 15 a 45 km/h	Viento hacia el noroeste Velocidades de 15 a 45 km/h	Viento hacia el noroeste Velocidades de 15 a 45 km/h
Superficie			
 Probable área afectada*	<ul style="list-style-type: none">• Moquegua: Sur y oeste.• Tacna: Este.• Arequipa: Este y norte.• Puno: Sur y oeste.• Cusco: Centro y oeste.	<ul style="list-style-type: none">• Moquegua: Este y oeste.• Tacna: Centro y oeste.• Arequipa: Centro.• Puno: Sur.• Cusco: Sur.	<ul style="list-style-type: none">• Moquegua: Este y oeste.• Tacna: Centro y oeste.• Arequipa: Centro.• Puno: Sur.• Cusco: Sur.

*De continuar las emisiones volcánicas.