






Pronóstico meteorológico extendido 2025



Volcán Ubinas
Ubinas es un estratovolcán situado en el distrito de Ubinas, provincia de General Sánchez Cerro, departamento de Moquegua, al sur del Perú. Culmina a 5.670 m s. n. m. y cubre una superficie de 45 km².

	Lunes 05	Martes 06	Miércoles 07
<div> Pronósticos</div>			
<div>12 000 m s.n.m.</div> <div> Viento</div>	Viento hacia el Suroeste Velocidades de 35 a 60 km/h	Viento hacia el Noroeste Velocidades de 30 a 55 km/h	Viento hacia el Noroeste Velocidades de 25 a 50 km/h
<div>7000 m s.n.m.</div> <div> Viento</div>	Viento hacia el Suroeste Velocidades de 15 a 55 km/h	Viento hacia el Suroeste Velocidades de 15 a 30 km/h	Viento hacia el Noroeste Velocidades de 15 a 25 km/h
<div>Superficie</div> <div> Probable área afectada*</div>	<ul style="list-style-type: none">• Moquegua: Sur y oeste.• Tacna: Este.• Arequipa: Este y norte.• Puno: Sur y oeste.• Cusco: Centro y oeste.	<ul style="list-style-type: none">• Moquegua: Este y oeste.• Tacna: Centro y oeste.• Arequipa: Centro.• Puno: Sur.• Cusco: Sur.	<ul style="list-style-type: none">• Moquegua: Este y oeste.• Tacna: Centro y oeste.• Arequipa: Centro.• Puno: Sur.• Cusco: Sur.

*De continuar las emisiones volcánicas.