








Pronóstico meteorológico extendido 2025



Volcán Ubinas
Ubinas es un estratovolcán situado en el distrito de Ubinas, provincia de General Sánchez Cerro, departamento de Moquegua, al sur del Perú. Culmina a 5.670 m s. n. m. y cubre una superficie de 45 km².

	Miércoles 24	Jueves 25	Viernes 26
 Pronósticos			
12 000 m s.n.m.			
Viento 	Viento hacia el Suroeste Velocidades de 65 a 95 km/h	Viento hacia el Suroeste Velocidades de 65 a 95 km/h	Viento hacia el Suroeste/Oeste Velocidades de 60 a 90 km/h
7000 m s.n.m.			
Viento 	Viento hacia el Noroeste Velocidades de 15 a 30 km/h	Viento hacia el Noroeste Velocidades de 15 a 30 km/h	Viento variable Velocidades de 15 a 35 km/h
Superficie			
 Probable área afectada*	<ul style="list-style-type: none">• Moquegua: Centro y este.• Tacna: Centro y este.• Arequipa: Centro y sur.• Puno: Centro y este.	<ul style="list-style-type: none">• Moquegua: Centro y este.• Tacna: Centro y este.• Arequipa: Centro y sur.• Puno: Centro y este.	<ul style="list-style-type: none">• Moquegua: Centro y oeste.• Tacna: Centro y oeste.• Arequipa: Centro y sur.• Puno: Centro y oeste.

*De continuar las emisiones volcánicas.