





Pronóstico meteorológico extendido 2025



Volcán Ubinas
Ubinas es un estratovolcán situado en el distrito de Ubinas, provincia de General Sánchez Cerro, departamento de Moquegua, al sur del Perú. Culmina a 5.670 m s. n. m. y cubre una superficie de 45 km².

	Sábado 20	Domingo 21	Lunes 22
 Pronósticos			
12 000 m s.n.m.	Viento hacia el Sur Velocidades de 35 a 75 km/h	Viento hacia el Sur Velocidades de 35 a 80 km/h	Viento hacia el Sureste Velocidades de 35 a 80 km/h
7000 m s.n.m.	Viento variable Velocidades de 15 a 30 km/h	Viento hacia el este/sureste Velocidades de 20 a 35 km/h	Viento /sureste Velocidades de 15a 35 km/h
Superficie	<ul style="list-style-type: none">Moquegua: Centro y sur.Tacna: Centro y sur.Arequipa: Centro y sur.Puno: Centro y sur.	<ul style="list-style-type: none">Moquegua: Centro y este.Tacna: Centro y este.Arequipa: Centro y sur.Puno: Centro y este.	<ul style="list-style-type: none">Moquegua: Centro y este.Tacna: Centro y este.Arequipa: Centro y sur.Puno: Centro y este.


Probable área afectada*
*De continuar las emisiones volcánicas.