




# AVISO DE CORTO PLAZO ANTE LLUVIAS INTENSAS

**EMISIÓN: 11:00 horas  
18/02/2026**

**VÁLIDO 13:00h 18/02/2026 – 13:00h 19/02/2026**

INTENSIDAD DE PRECIPITACIÓN	
	PRECIPITACIÓN MODERADA
	PRECIPITACIÓN FUERTE
	PRECIPITACIÓN EXTREMA

## PERSPECTIVAS:

**SELVA:** Se prevén lluvias y chubascos de moderada a fuerte intensidad, con mayor incidencia en la selva alta del centro del país. Estas precipitaciones estarán acompañadas de ráfagas de viento y descargas eléctricas.

**SIERRA:** Se prevén precipitaciones de moderada a fuerte intensidad en gran parte de la zona altoandina, alcanzando niveles de hasta extrema intensidad en sectores de Huancavelica y Ayacucho. Estas lluvias estarán acompañadas de descargas eléctricas y ráfagas de viento. Asimismo, se espera la ocurrencia de granizo en localidades ubicadas por encima de los 2800 m s. n., y nevadas en zonas situadas sobre los 3800 m s. n., principalmente en la sierra centro y sur del país.

**COSTA:** Se prevén lluvias de moderada a fuerte intensidad en la costa norte y sur del país, con episodios de hasta extrema intensidad en sectores de Tumbes y Piura.

## DEPARTAMENTOS ALERTADOS:

**TUMBES, PIURA, HUANCAVELICA, AYACUCHO.**

TIPO DE PROBABILIDAD		
<b>A</b>	<b>ALTA</b>	<b>&gt; 60 %</b>
<b>M</b>	<b>MODERADA</b>	<b>40 - 60 %</b>

**Próxima actualización: 19-02-2026 11:00 horas**

REGIÓN	TIPO DE PRECIPITACIÓN	MÁX. CANTIDAD DE PP (mm/24h)	PROBABILIDAD	FENÓMENOS ASOCIADOS
<b>SELVA</b>	LLUVIA / CHUBASCO	15 – 65	M	DESCARGAS ELÉCTRICAS / RÁFAGAS DE VIENTO
<b>SIERRA</b>	LLUVIA / NIEVE / GRANIZO	10 – 45	A	DESCARGAS ELÉCTRICAS / RÁFAGAS DE VIENTO
<b>COSTA</b>	LLUVIA	0.1 – 85	A	RÁFAGAS DE VIENTO / NIEBLA / NEBLINA