




AVISO DE CORTO PLAZO ANTE LLUVIAS INTENSAS

**EMISIÓN: 11:00 horas
17/02/2026**

VÁLIDO 13:00h 17/02/2026 – 13:00h 18/02/2026

INTENSIDAD DE PRECIPITACIÓN	
	PRECIPITACIÓN MODERADA
	PRECIPITACIÓN FUERTE
	PRECIPITACIÓN EXTREMA

PERSPECTIVAS:

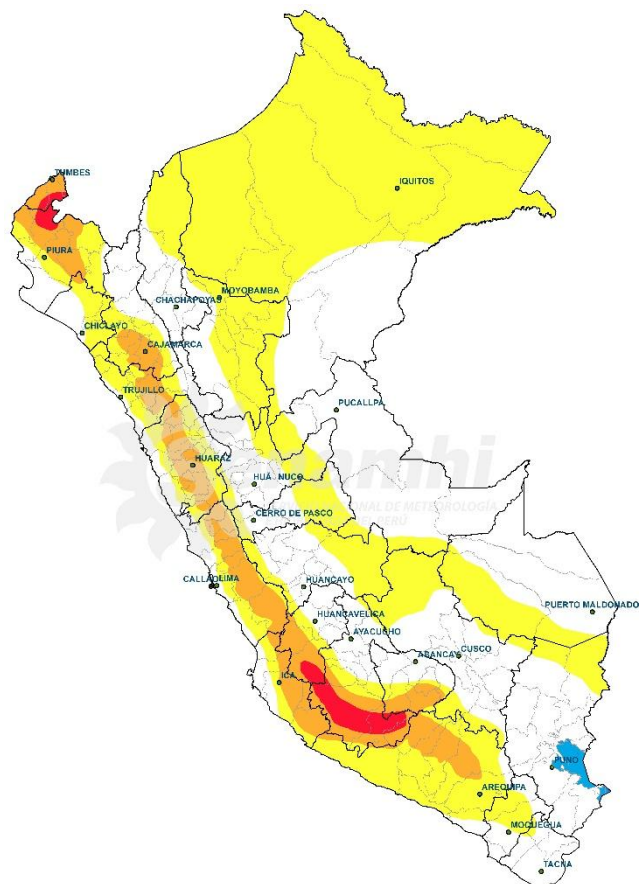
SELVA: Se prevén lluvias y/o chubascos de ligera a moderada intensidad, con mayor incidencia sobre la selva norte y selva alta centro y sur. Estas lluvias estarán acompañadas de ráfagas de viento y descargas eléctricas.

SIERRA: Se prevén precipitaciones de moderada a fuerte intensidad a lo largo de la zona altoandina, y de hasta extrema intensidad sobre el sur de Huancavelica y Ayacucho. Estas precipitaciones estarán acompañadas de descargas eléctricas y ráfagas de viento. Asimismo, se espera la ocurrencia de granizo en zonas por encima de los 2800 m s. n. m., así como nevadas sobre los 3800 m s. n. m. en la sierra centro y sur.

COSTA: Se esperan lluvias de moderada a fuerte intensidad en la costa norte y sur, con eventos de hasta extrema intensidad en la costa de Tumbes y Piura.

DEPARTAMENTOS ALERTADOS:

TUMBES, PIURA, HUANCAVELICA, AYACUCHO, APURIMAC.



TIPO DE PROBABILIDAD		
A	ALTA	> 60 %
M	MODERADA	40 - 60 %

Próxima actualización: 18-02-2026 11:00 horas

REGIÓN	TIPO DE PRECIPITACIÓN	MÁX. CANTIDAD DE PP (mm/24h)	PROBABILIDAD	FENÓMENOS ASOCIADOS
SELVA	LLUVIA / CHUBASCO	15 – 60	A	DESCARGAS ELÉCTRICAS / RÁFAGAS DE VIENTO
SIERRA	LLUVIA / NIEVE / GRANIZO	10 – 40	A	DESCARGAS ELÉCTRICAS / RÁFAGAS DE VIENTO
COSTA	LLUVIA	0.1 – 70	A	RÁFAGAS DE VIENTO / NIEBLA / NEBLINA