



BOLETÍN SEMANAL DE LLUVIA

Regiones Andina
y Amazónica

INFORME

De la semana del 17 al 23 de abril
del 2026.




PRONÓSTICO

Para la semana del 24 al 30 de
abril de 2026.



PERÚ

Ministerio
del Ambiente



Monitoreo de lluvia a nivel nacional

OBSERVACIONES

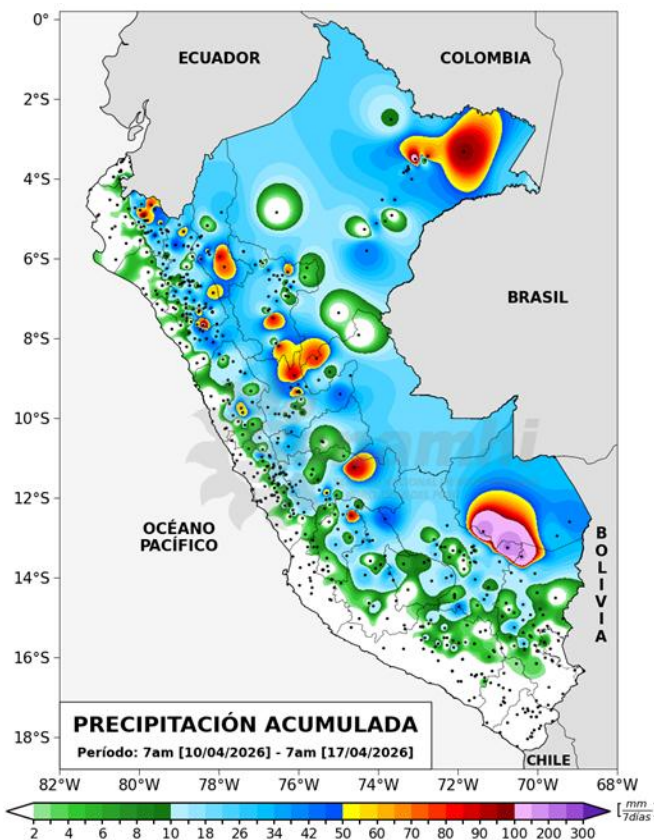


Durante el período del 10 al 17 de abril de 2026 (**MAPA 1**), predominan acumulados superiores a los 10 mm/semana sobre la sierra norte y centro con acumulados superiores a los 50 mm/semana de forma puntual, principalmente sobre Piura; similarmente, en gran parte de la selva se observan acumulados superiores a los 10 mm/semana, sectores con acumulados superiores a los 50 mm/semana, principalmente sobre Loreto, San Martín, Huánuco, Junín y de forma particular la selva alta sur con acumulados superiores a los 100 mm/semana. En la costa, predominaron condiciones mayormente secas, con lluvias no significativas de forma puntual en la costa norte.

Durante el período del 10 al 17 de abril de 2026 (**MAPA 2**), los acumulados superiores a 10 mm/semana predominaron en la sierra de Piura, sierra central y sierra sur oriental; no predominaron acumulados superiores a los 50 mm/semana. En la selva, se observan acumulados superiores a los 10 mm/semana, sectores con acumulados superiores a los 50 mm/semana, principalmente sobre San Martín, Huánuco, Ucayali y Madre de Dios, y de forma particular sectores en Huánuco, Ucayali y Madre de Dios con acumulados superiores a los 100 mm/semana. En la costa, predominaron condiciones mayormente secas, con lluvias no significativas de forma puntual sobre Tumbes y costa interior de Piura.

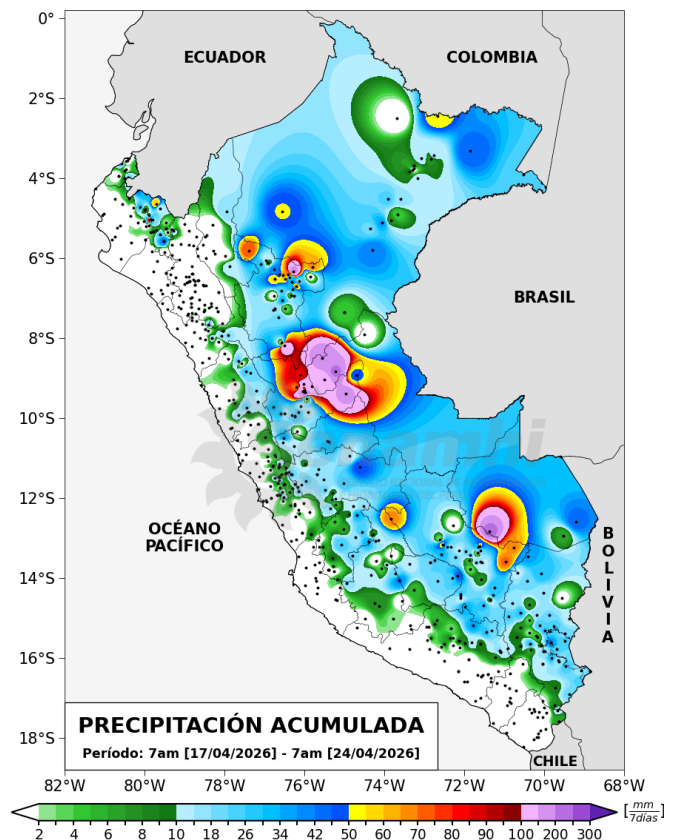
SEMANA ANTERIOR

MAPA 1
PRECIPITACIÓN ACUMULADA DEL 10 AL 17
DE ABRIL DE 2026.



SEMANA ACTUAL

MAPA 2
PRECIPITACIÓN ACUMULADA DEL 17 AL 24
DE ABRIL DE 2026.



* Los mapas y gráficos del presente boletín se realizaron con datos disponibles hasta el 24/04/2026 (11:00 horas)



MONITOREO DE LA LLUVIA

SECTOR	ESTACIÓN	DEP	ABRIL						
			17	18	19	20	21	22	23
COSTA NORTE	MATAPALO	TUMBES							
	RICA PLAYA	TUMBES							
	HACIENDA BIGOTE	PIURA							
	PARTIDOR	PIURA							
	CHULLUCANAS	PIURA							
	EL ALTO	PIURA							
	OYOTUN	LAMBAYEQUE							
	SIPAN	LAMBAYEQUE							
	TRUJILLO	LA LIBERTAD							
	UNJF SANCHEZ CARRION	LIMA							
COSTA CENTRAL	CHOSICA	LIMA							
	ÑAÑA	LIMA							
	RIO GRANDE	ICA							
COSTA SUR	SAN CAMILO	ICA							
	APLAO	AREQUIPA							
	LOMAS	AREQUIPA							
SIERRA NORTE OCCIDENTAL	ILO	MOQUEGUA							
	HUARMACA	PIURA							
	CHALACO	PIURA							
	SANTO DOMINGO	PIURA							
	JULCAN	LA LIBERTAD							
	SAN MIGUEL	CAJAMARCA							
	LLAPA	CAJAMARCA							
	SAN JUAN	CAJAMARCA							
	PORCULLA	PIURA							
	SIERRA NORTE ORIENTAL	SALALA	PIURA						
SONDORILLO		PIURA							
HUAMACHUCO		LA LIBERTAD							
TOCMOCHE		CAJAMARCA							
CHOTA		CAJAMARCA							
AUGUSTO WEBERBAUER		CAJAMARCA							
CHOTANO LAJAS		CAJAMARCA							
MALVAS		ANCASH							
MAYORARCA		ANCASH							
CABANA		ANCASH							
SIERRA CENTRAL OCCIDENTAL	CUSICANCHA	HUANCAVELICA							
	SAN PEDRO DE HUACARPANA	ICA							
	SAN JUAN DE YANAC	ICA							
	SAN PEDRO DE PILAS	LIMA							
	AYAVIRI	LIMA							
	HUAMANTANGA	LIMA							
	POMABAMBA	ANCASH							
	PISCOBAMBA II	ANCASH							
	CANCHAN	HUANUCO							
	CARPISH	HUANUCO							
SIERRA CENTRAL ORIENTAL	RUNATULLO	JUNIN							
	HUASAHUASI	JUNIN							
	JAUJA	JUNIN							
	TARMA	JUNIN							
	YANAHUANCA	PASCO							
	CERRO DE PASCO	PASCO							
	ANDAHUA	AREQUIPA							
	CHIGUATA	AREQUIPA							
	HUASACACHE	AREQUIPA							
	PUQUINA	MOQUEGUA							
SIERRA SUR OCCIDENTAL	CORACORA	AYACUCHO							
	LUCANAS	AYACUCHO							
	CAPAZO	PUNO							
	JORGE BASADRE	TACNA							
	ANDAHUAYLAS	APURIMAC							
	CURAHUASI	APURIMAC							
	HUANTA	AYACUCHO							
	VILCASHUAMAN	AYACUCHO							
	SANTO TOMAS	CUSCO							
	CHALLABAMBA	CUSCO							
SIERRA SUR ORIENTAL	HUARAYA MOHO	PUNO							
	TAHUACO	PUNO							
	CUYO CUYO	PUNO							
	COJATA	PUNO							
	JAZAN	AMAZONAS							
	CABALLOCOCHA	LORETO							
	MAZAN	LORETO							
	PUCALLPA	SAN MARTIN							
	PONGO DE CAYNARACHI	SAN MARTIN							
	SORITOR	SAN MARTIN							
SELVA CENTRAL	AUCAYACU	HUANUCO							
	CHAGLLA	HUANUCO							
	TULUMAYO	HUANUCO							
SELVA SUR	MACHU PICCHU	CUSCO							
	QUINCÉMIL	CUSCO							
	SAN GABAN	PUNO							
	IÑAPARI	MADRE DE DIOS							
	PUERTO MALDONADO	MADRE DE DIOS							

LLUVIA EN LA COSTA

La costa norte presentó lluvias puntuales e inferiores al percentil 90.

LLUVIA EN LA SIERRA NORTE

La sierra norte reportó lluvias frecuentes con algunos acumulados categorizados como “muy lluviosos” y “extremadamente lluviosos”

LLUVIA EN LA SIERRA CENTRAL

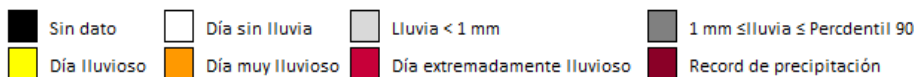
La sierra central occidental reportó lluvias puntuales e inferiores al percentil 90; mientras que la sierra oriental presentó un mayor registró de días con lluvia.

LLUVIA EN LA SIERRA SUR

La sierra sur occidental no presentó lluvias; mientras que la sierra sur oriental (Cusco y Puno) reportaron lluvias frecuentes e inferiores al percentil 90.

LLUVIA EN LA SELVA

La selva ha reportado lluvias frecuentes con algunos acumulados categorizados como “lluviosos” a “extremadamente lluviosos”



Pronóstico de precipitación acumulada



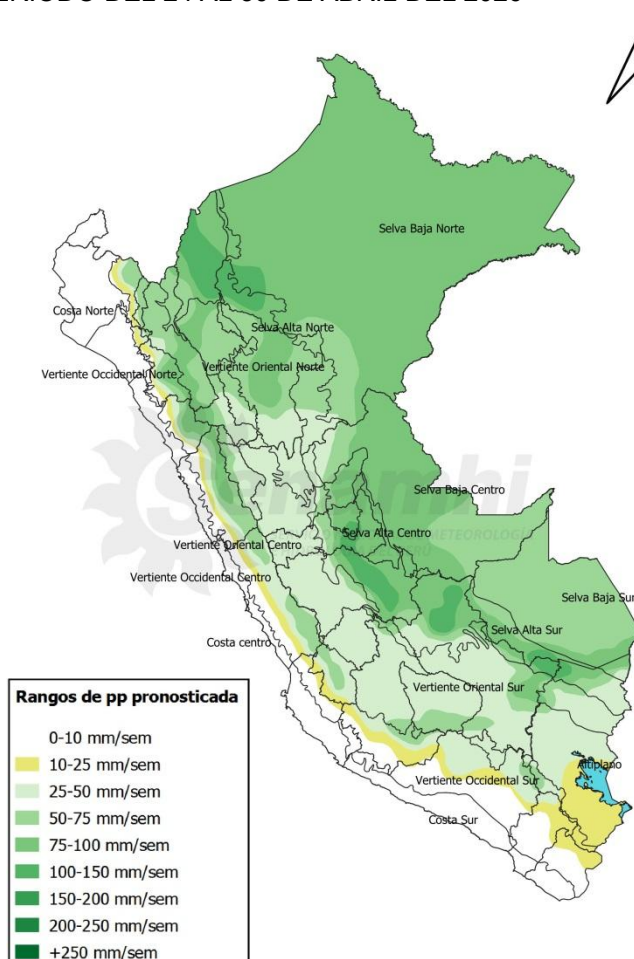
PARA EL PERIODO DEL 24 AL 30 DE ABRIL 2026:

La distribución de las precipitaciones será:

- **EN LA SIERRA**, se prevén precipitaciones de ligera a moderada intensidad, y hasta de fuerte intensidad de fuerte intensidad, principalmente en la sierra norte a finales del periodo de pronóstico, con posibles acumulados superiores a los **10 mm/semana** en general y próximos a los **50 mm/semana de forma puntual**, principalmente en la sierra norte. No se descartan eventos acompañados de descargas eléctricas y ráfagas de viento. Asimismo, se prevé la ocurrencia de nieve por encima de los **3900 m s. n. m.** y granizo sobre los **2800 m s. n. m.**
- **EN LA SELVA**, se prevén lluvias y chubascos de ligera a moderada intensidad, y hasta de fuerte intensidad en sectores de la selva alta. En general, se esperan acumulados superiores a los **10 mm/semana**, acumulados próximos a los **50 mm/semana** a lo largo de la selva alta y mayores acumulados sobre la selva alta de Amazonas, Pasco, Junín, Cusco y Puno. Estas precipitaciones estarán acompañadas de descargas eléctricas y ráfagas de viento, con mayor ocurrencia durante la tarde, noche y madrugada.
- **EN LA COSTA**, predominarán condiciones mayormente secas con posibles lloviznas de forma dispersa no significativas. Además, se prevén lluvias puntuales no significativas en la **costa norte**, principalmente la costa norte interior.

MAPA 1

PRECIPITACIÓN ACUMULADA PRONOSTICADA PARA EL PERIODO DEL 24 AL 30 DE ABRIL DEL 2026



NOTA: Las áreas que se encuentran coloreadas en el mapa 1 son áreas probables de ocurrencia de precipitación. Este pronóstico está basado en modelos numéricos, datos observados y el análisis de los pronosticadores del SENAMHI.

Dirección de Meteorología y Evaluación

Ambiental Atmosférica

Grinia Ávalos Rondán

gavalos@senamhi.gob.pe

Subdirección de Predicción Meteorológica

Elida Rosario Julca Bocanegra

ejulca@senamhi.gob.pe

Subdirección de Predicción Climática

Yury Escajadillo Fernandez

yescajadillo@senamhi.gob.pe

El boletín semanal de lluvia lo encuentras en:

<https://www.senamhi.gob.pe/?&p=boletines>

Para para mayor información sobre los avisos meteorológicos, visite este link :

<http://www.senamhi.gob.pe/avisos>

Próxima actualización: 01 de mayo de 2026



**Servicio Nacional de Meteorología e
Hidrología del Perú - SENAMHI**

Jr. Cahuide 785, Jesús María
Lima 11 - Perú

Central telefónica: [51 1] 614-1414

Unidad Funcional de Atención al Ciudadano:

[51 1] 470-2867

Climatología: [51 1] 614-1414 anexo 461

Pronóstico: [51 1] 614-1407 o 265-8798 (Atención las 24 horas)

Consultas y sugerencias:

clima@senamhi.gob.pe

pronosticador@senamhi.gob.pe