



BOLETÍN SEMANAL DE LLUVIA

Regiones Andina
y Amazónica

INFORME

De la semana del 10 al 16 de abril
del 2026.




PRONÓSTICO

Para la semana del 18 al 23 de
abril de 2026.



PERÚ

Ministerio
del Ambiente



Monitoreo de lluvia a nivel nacional

OBSERVACIONES:

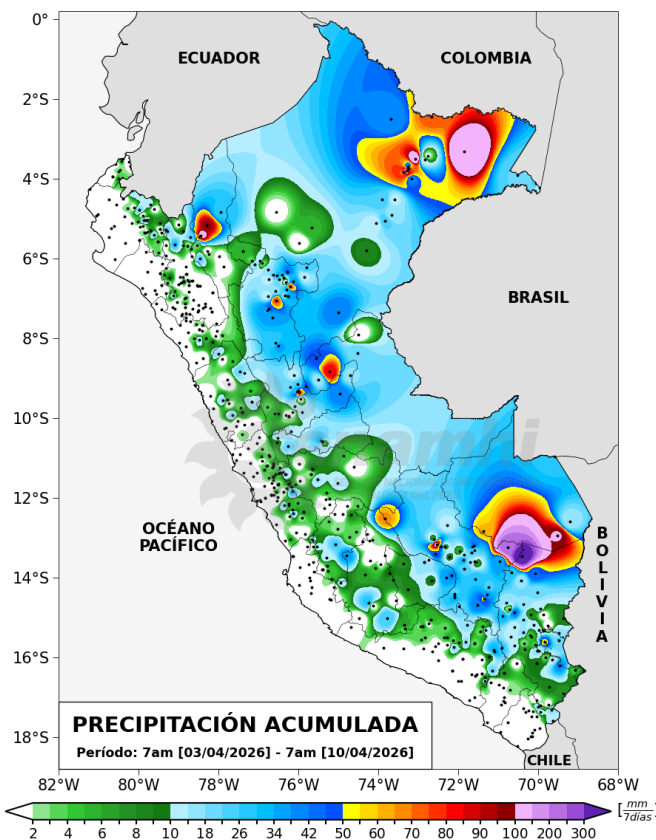


Durante el período del 03 al 10 de abril de 2026 (**MAPA 1**), los mayores acumulados de precipitación se concentraron en la selva norte y sur, asimismo en la selva centro se presentaron de manera localizada. Se registraron acumulados superiores a 200 mm/semana en sectores de Loreto, así como valores significativos en Ucayali, Madre de Dios y Cusco. En la sierra, las precipitaciones se concentraron principalmente en la vertiente oriental de la zona centro y sur, con acumulados entre 50 y 100 mm/semana, mientras que en la sierra norte fueron dispersas y de menor intensidad. En la costa, predominaron condiciones mayormente secas, con lluvias puntuales de ligera intensidad en el extremo norte.

Durante el período del 10 al 17 de abril de 2026 (**MAPA 2**), se observa una disminución de los acumulados de precipitación a nivel nacional, manteniéndose núcleos importantes en la selva norte y de forma localizada en la selva centro y sur. Se registraron acumulados entre 100 y 200 mm/semana, con máximos localizados en Loreto y valores moderados en Ucayali, Madre de Dios y sectores de Cusco. En la sierra, las precipitaciones continuaron de forma dispersa, con acumulados entre 10 y 50 mm/semana, principalmente en la vertiente oriental de la zona centro y sur. En la costa, se mantuvieron condiciones mayormente secas, con lluvias aisladas en el extremo norte y eventos de débil intensidad en el resto del litoral

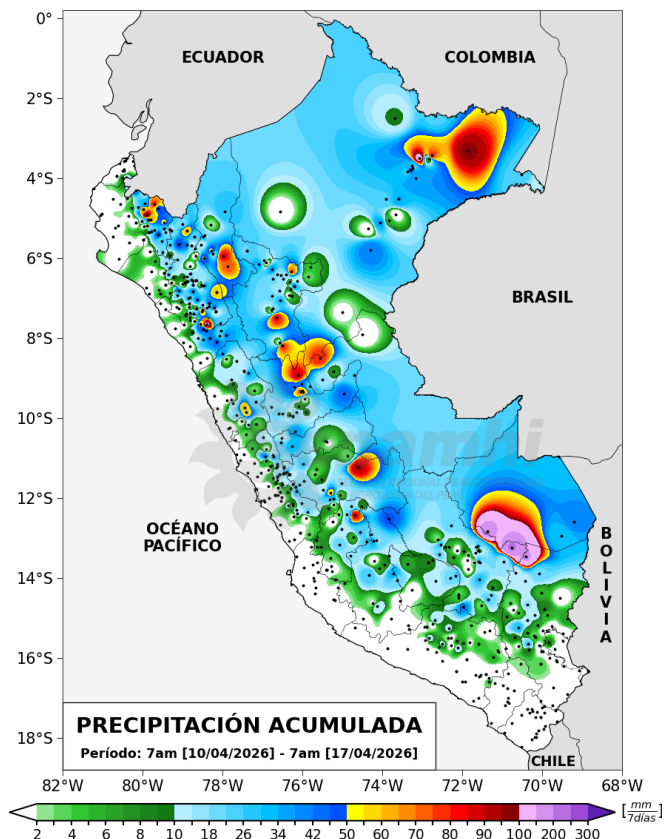
SEMANA ANTERIOR

MAPA 1
PRECIPITACIÓN ACUMULADA DEL 03 AL 10
DE ABRIL DE 2026.



SEMANA ACTUAL

MAPA 2
PRECIPITACIÓN ACUMULADA DEL 10 AL 17
DE ABRIL DE 2026.



* Los mapas y gráficos del presente boletín se realizaron con datos disponibles hasta el 17/04/2026 (11:00 horas)



MONITOREO DE LA LLUVIA

SECTOR	ESTACIÓN	DEP	ABRIL														
			10	11	12	13	14	15	16								
COSTA	COSTA NORTE	LA CRUZ	TUMBES														
		MATAPALO	TUMBES														
		RICA PLAYA	TUMBES														
		HACIENDA BIGOTE	PIURA														
		PARTIDOR	PIURA														
		CHULUCANAS	PIURA														
	COSTA CENTRAL	EL ALTO	PIURA														
		OYOTUN	LAMBAYEQUE														
		SIPAN	LAMBAYEQUE														
		TRUJILLO	LA LIBERTAD														
		CHOSICA	LIMA														
		SANTA EULALIA	LIMA														
	COSTA SUR	ÑAÑA	LIMA														
		TACAMA	ICA														
		SAN CAMILO	ICA														
		APLAO	AREQUIPA														
LOMAS		AREQUIPA															
HUARMACA		PIURA															
SIERRA	SIERRA NORTE OCCIDENTAL	CHALACO	PIURA														
		SANTO DOMINGO	PIURA														
		JULCAN	LA LIBERTAD														
		SAN MIGUEL	CAJAMARCA														
		LLAPA	CAJAMARCA														
		SAN JUAN	CAJAMARCA														
	SIERRA NORTE ORIENTAL	PORCULLA	PIURA														
		SALALA	PIURA														
		SONDORILLO	PIURA														
		HUAMACHUCO	LA LIBERTAD														
		SALLIQUE	CAJAMARCA														
		CHOTA	CAJAMARCA														
	SIERRA CENTRAL OCCIDENTAL	SONDOR	CAJAMARCA														
		CHOTANO LAJAS	CAJAMARCA														
		CHIQUIAN	ANCASH														
		CABANA	ANCASH														
AYAVIRI		LIMA															
SAN MATEO DE HUANCHOR		LIMA															
SIERRA CENTRAL ORIENTAL	CASAPALCA	LIMA															
	CAJATAMBO	LIMA															
	CARAMPOMA	LIMA															
	MALVAS	ANCASH															
	PISCOBAMBA II	ANCASH															
	SAN RAFAEL	HUANUCO															
	DOS DE MAYO	HUANUCO															
	RUNATULLO	JUNIN															
	SANTA ANA	JUNIN															
	RICRAN	JUNIN															
SIERRA SUR OCCIDENTAL	HUAYAO	JUNIN															
	YANAHUANCA	PASCO															
	CERRO DE PASCO	PASCO															
	ANDAHUA	AREQUIPA															
	ICHUÑA	MOQUEGUA															
	PUQUINA	MOQUEGUA															
SIERRA SUR ORIENTAL	CORACORA	AYACUCHO															
	CAPAZO	PUNO															
	ILABAYA	TACNA															
	TAMBOBAMBA	APURIMAC															
	CURAHUASI	APURIMAC															
	HUANTA	AYACUCHO															
	VILCASHUAMAN	AYACUCHO															
	CHALLABAMBA	CUSCO															
	CCATCCA	CUSCO															
	PISAC	CUSCO															
SELVA	CCATCCA	CUSCO															
	CRUCERO	PUNO															
	COJATA	PUNO															
	JAZAN	AMAZONAS															
	PEBAS	LORETO															
	REQUENA	LORETO															
	CABALLOCOCHA	LORETO															
	PONGO DE CAYNARACHI	SAN MARTIN															
	SORITOR	SAN MARTIN															
	AUCAYACU	HUANUCO															
SELVA SUR	CHAGLLA	HUANUCO															
	TULLUMAYO	HUANUCO															
	MACHU PICCHU	CUSCO															
	QUINCÉMIL	CUSCO															
SELVA SUR	SAN GABAN	PUNO															
	IÑAPARI	MADRE DE DIOS															
SELVA SUR	PUERTO MALDONADO	MADRE DE DIOS															

Sin dato
 Día sin lluvia
 Lluvia < 1 mm
 1 mm ≤ lluvia ≤ Percentil 90
 Día lluvioso
 Día muy lluvioso
 Día extremadamente lluvioso
 Record de precipitación

LLUVIA EN LA COSTA

La costa no ha reportado lluvias, a excepción los días 15 y 16 de abril donde se reportaron lluvias inferiores al percentil 90.

LLUVIA EN LA SIERRA NORTE

La sierra norte presentó lluvias frecuentes con acumulados importantes el 15 y 16, en estaciones de Piura y Cajamarca.

LLUVIA EN LA SIERRA CENTRAL

Se reportaron lluvias frecuentes en su mayoría inferiores al percentil 90. Los acumulados más altos se dieron el 15 y 16 de abril. Principalmente el Junín y Huánuco.

LLUVIA EN LA SIERRA SUR

La sierra sur ha presentado lluvias puntuales e inferiores al percentil 90

LLUVIA EN LA SELVA

La selva viene presentando lluvias frecuentes con acumulados inferiores al percentil 90.

Pronóstico de precipitación acumulada



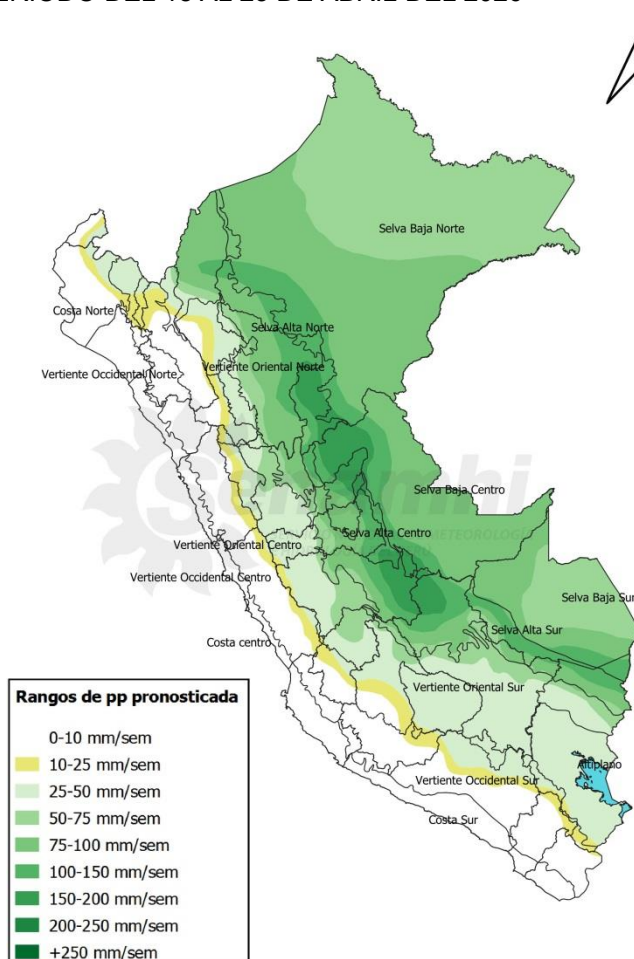
PARA EL PERIODO DEL 18 AL 23 DE ABRIL 2026:

La distribución de las precipitaciones será:

- **EN LA SIERRA**, se prevén precipitaciones de ligera a moderada intensidad, con acumulados entre **10 y 50 mm/semana**, distribuidas de manera dispersa. Los mayores acumulados se concentrarán en la vertiente oriental de la sierra centro y sur, con valores puntuales cercanos a **75 mm/semana**. No se descartan eventos acompañados de descargas eléctricas y ráfagas de viento. Asimismo, se prevé la ocurrencia de nieve por encima de los **3900 m s. n. m.** y granizo sobre los **2800 m s. n. m.**
- **EN LA SELVA**, se prevén lluvias y chubascos de moderada a fuerte intensidad. Los mayores acumulados se concentrarán en la **selva centro**, con valores entre **150 y 250 mm/semana**, principalmente en sectores de **Ucayali y selva alta central**. En la **selva norte y sur**, se esperan acumulados entre **75 y 150 mm/semana**, con máximos localizados. Estas precipitaciones estarán acompañadas de descargas eléctricas y ráfagas de viento, con mayor ocurrencia durante la tarde, noche y madrugada.
- **EN LA COSTA**, predominarán condiciones mayormente secas. Se prevén lluvias puntuales en la **costa norte** con acumulados entre **10 y 25 mm/semana**, mientras que en la **costa centro y sur** se esperan valores entre **0 y 10 mm/semana**, asociados a la presencia de nubosidad baja, con lloviznas aisladas.

MAPA 1

PRECIPITACIÓN ACUMULADA PRONOSTICADA PARA EL PERIODO DEL 18 AL 23 DE ABRIL DEL 2026



NOTA: Las áreas que se encuentran coloreadas en el mapa 1 son áreas probables de ocurrencia de precipitación. Este pronóstico está basado en modelos numéricos, datos observados y el análisis de los pronosticadores del SENAMHI.

**Dirección de Meteorología y Evaluación
Ambiental Atmosférica**
Grinia Ávalos Rondán
gavalos@senamhi.gob.pe

Subdirección de Predicción Meteorológica
Elida Rosario Julca Bocanegra
ejulca@senamhi.gob.pe

Subdirección de Predicción Climática
Yury Escajadillo Fernandez
yescajadillo@senamhi.gob.pe

El boletín semanal de lluvia lo encuentras en:
<https://www.senamhi.gob.pe/?&p=boletines>

Para para mayor información sobre los avisos meteorológicos, visite este link :
<http://www.senamhi.gob.pe/avisos>

Próxima actualización: 24 de abril de 2026



**Servicio Nacional de Meteorología e
Hidrología del Perú - SENAMHI**
Jr. Cahuide 785, Jesús María
Lima 11 - Perú

Central telefónica: [51 1] 614-1414
Unidad Funcional de Atención al Ciudadano:
[51 1] 470-2867
Climatología: [51 1] 614-1414 anexo 461
Pronóstico: [51 1] 614-1407 o 265-8798 (Atención las 24 horas)

Consultas y sugerencias:
clima@senamhi.gob.pe
pronosticador@senamhi.gob.pe