



# BOLETÍN SEMANAL DE LLUVIA

Regiones Andina  
y Amazónica

## INFORME

De la semana del 5 al 11 de  
diciembre del 2025




## PRONÓSTICO

Para la semana del 12 al 19 de  
noviembre del 2025



PERÚ

Ministerio  
del Ambiente



## Monitoreo de lluvia a nivel nacional

### OBSERVACIONES:

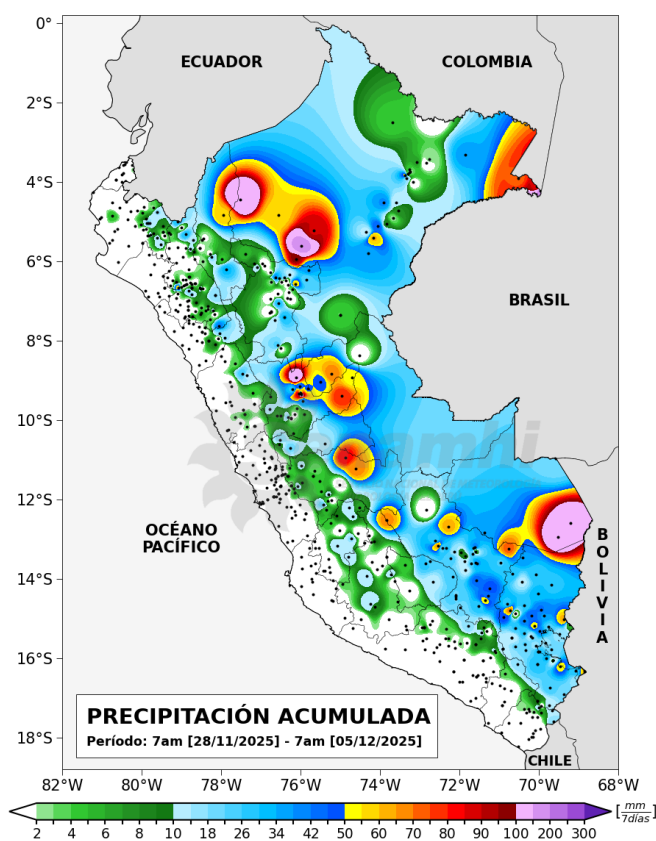


En el periodo del 5 al 11 de diciembre de 2025 (MAPA 2), los mayores acumulados de lluvia se registraron de forma localizada, principalmente en la selva norte (Loreto), la selva alta central (Huánuco y Ucayali), selva baja central (Ucayali) y la selva sur (Madre de Dios, Cusco y Puno), con valores cercanos a 100 mm en siete días. Asimismo, se observaron acumulados puntuales en sectores de la sierra oriental central y sur, por encima de los 30 mm en siete días. En comparación con la semana anterior (MAPA 1), se evidencia una disminución de los acumulados de precipitación principalmente en la selva norte, sierra norte y sierra sur, mientras que en la sierra centro oriental se observa un ligero incremento espacial de las precipitaciones.

### SEMANA ANTERIOR

#### MAPA 1

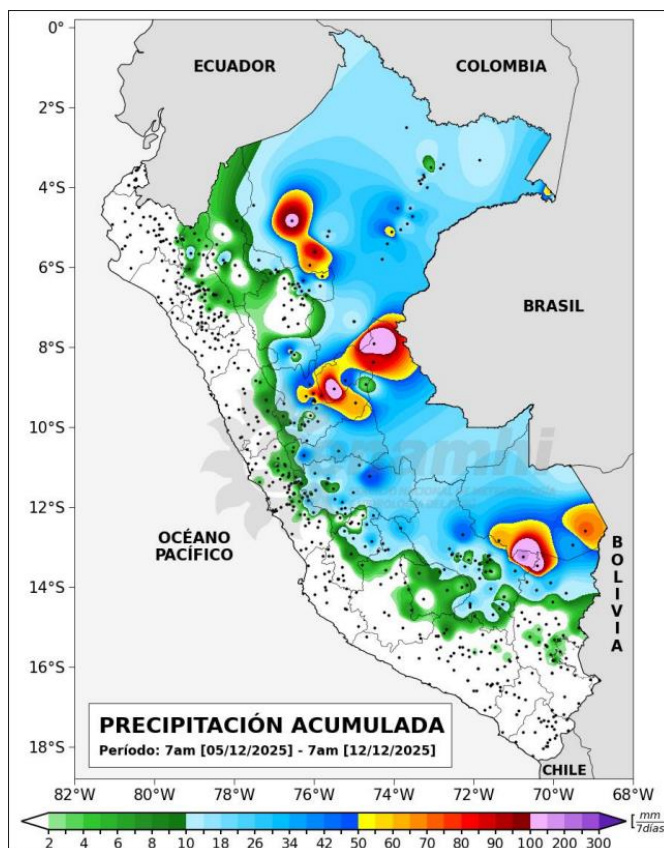
PRECIPITACIÓN ACUMULADA DEL 28 DE NOVIEMBRE AL 5 DE DICIEMBRE DEL 2025.



### SEMANA ACTUAL

#### MAPA 2

PRECIPITACIÓN ACUMULADA DEL 5 AL 11 DE DICIEMBRE DEL 2025.



\* Los mapas y gráficos del presente boletín se realizaron con datos disponibles hasta el 12/12/2025 (11:00 horas)

## MONITOREO DE LA LLUVIA

	ESTACIÓN	DEP	SECTOR	Altitud (msnm)	DIC						
					5	6	7	8	9	10	11
COSTA	LA CRUZ	TUMBES	COSTA NORTE	6							
	PAPAYAL	TUMBES		50							
	CHULUCANAS	PIURA		89							
	SAN MIGUEL	PIURA		24							
	HACIENDA BIGOTE	PIURA		198							
	PUCHACA	LAMBAYEQUE		336							
	JAYANCA	LAMBAYEQUE	COSTA CENTRAL	78							
	LOMAS DE LACHAY	LIMA		416							
	RIO GRANDE	ICA		325							
	SAN CAMILO	ICA	COSTA SUR	407							
SIERRA	HUANCANO	ICA		1005							
	AYABACA	PIURA	SIERRA NORTE OCCIDENTAL	2648							
	CHALACO	PIURA		2290							
	CACHICADAN	LA LIBERTAD		2892							
	JULCAN	LA LIBERTAD		3397							
	INCAHUASI	LAMBAYEQUE		3052							
	QUILCATE	CAJAMARCA	SIERRA NORTE ORIENTAL	3076							
	HUAMBOS	CAJAMARCA		2258							
	PORCULLA	PIURA		2142							
	SALALA	PIURA		2974							
	HUANGACocha	LA LIBERTAD		3770							
	HUAMACHUCO	LA LIBERTAD	SIERRA CENTRAL OCCIDENTAL	3186							
	CUTERVO	CAJAMARCA		2668							
	SALLIQUE	CAJAMARCA		1804							
	CAJABAMBA	CAJAMARCA		2625							
	CABANA	ANCASH		3364							
	MALVAS	ANCASH	SIERRA CENTRAL ORIENTAL	3009							
	COLCABAMBA	HUANCABEVELICA		3019							
	LIRCAY	HUANCABEVELICA		3303							
	PARQUIN	LIMA		3571							
	CASAPALCA	LIMA		4294							
	PIRCA	LIMA	SIERRA SUR OCCIDENTAL	3314							
	AN MATEO DE HUANCHICO	LIMA		3155							
	CAJATAMBO	LIMA		3432							
	POMABAMBA	ANCASH		2985							
	CHAVIN	ANCASH		3140							
	ACOBAMBA	HUANCABEVELICA	SIERRA SUR ORIENTAL	3399							
	LIRCAY	HUANCABEVELICA		3303							
	JACAS CHICO	HUANUCO		3703							
	DOS DE MAYO	HUANUCO		3414							
	TARMA	JUNIN		3025							
	HUASAHUASI	JUNIN	SIERRA SUR ORIENTAL	2747							
	YAULI	JUNIN		4094							
	CERRO DE PASCO	PASCO		4357							
	IMATA	AREQUIPA		4475							
	CURAHUASI	APURIMAC		2741							
	PUQUIO	AYACUCHO	SIERRA SUR ORIENTAL	3176							
	ICHUÑA	MOQUEGUA		3778							
	UBINAS	MOQUEGUA		3381							
	CAIRANI	TACNA		3386							
	TAMBOBAMBA	APURIMAC		3279							
	HUANTA	AYACUCHO	SIERRA SUR ORIENTAL	2485							
	CAICAY	CUSCO		3117							
	CCATCCA	CUSCO		3681							
	POMACANCHI	CUSCO		3690							
	ARAPA	PUNO		3837							
	ISLASUANA	PUNO	SELVA NORTE	3840							
	MUÑANI	PUNO		3932							
	COJATA	PUNO		4347							
	ARAPA	PUNO		3837							
	EL PALTO	AMAZONAS	SELVA CENTRAL	1467							
	SANTA MARIA DE NIEVA	AMAZONAS		225							
	SAN RAMON	LORETO		142							
	LAGUNAS	LORETO		120							
	FLOR DE PUNGA	LORETO		105							
	NARANJILLO	SAN MARTIN	SELVA SUR	880							
	TANANTA	SAN MARTIN		480							
	PUERTO INCA	HUANUCO		212							
	TOURNAVISTA	HUANUCO		196							
	AGUAYTIA	UCAYALI		316							
	MACHU PICCHU	CUSCO	SELVA SUR	2399							
	SAN GABAN	PUNO		666							
	PUERTO MALDONADO	MADRE DE DIOS		209							

Sin dato
  Día sin lluvia
  Lluvia < 1 mm
  1 mm ≤ lluvia ≤ Percentil 90
  Día lluvioso
  Día muy lluvioso
  Día extremadamente lluvioso
  Record de precipitación

### LLUVIA EN LA COSTA

La costa no registró lluvias

### LLUVIA EN LA SIERRA NORTE

La sierra norte no registró lluvias

### LLUVIA EN LA SIERRA CENTRAL

La sierra central no registró lluvias los primeros 4 días de la semana y entre el 09 al 11 se reportó algunos acumulados puntuales e inferiores al umbral 90, e incluso la sierra central oriental se reportó acumulados caracterizados como «lluvioso» a «extremadamente lluvioso».

### LLUVIA EN LA SIERRA SUR

La sierra sur reportó lluvias puntuales hacia finalizar la semana con acumulados diarios inferiores al percentil 90.

### LLUVIA EN LA SELVA

La selva norte no presentó lluvias entre el 05 al 09 del mes, posterior a ello se reportaron acumulados puntuales e inferiores al umbral 90. En tanto en la selva central y sur se registraron lluvias frecuentes.



## Pronóstico de precipitación acumulada

**PARA EL PERIODO DEL 12 AL 19 DE DICIEMBRE DE 2025:**

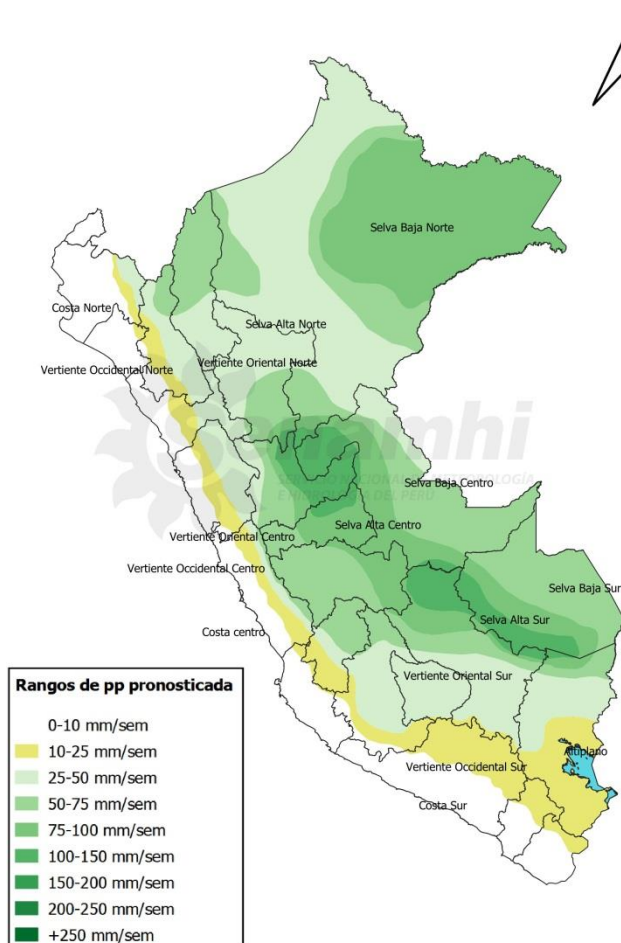


La distribución de las precipitaciones será:

- **EN LA SIERRA**, se prevén precipitaciones aisladas de ligera intensidad en el sector norte (Piura, Cajamarca y La Libertad) y sector sur (Apurímac, Ayacucho, Puno, Arequipa, Moquegua y Tacna). En el sector central (Áncash, Lima, Huánuco, Pasco, Junín, Huancavelica, Ayacucho,), se esperan precipitaciones localizadas de ligera a moderada intensidad, en forma líquida y sólida, acompañadas de descargas eléctricas y ráfagas de viento; en este sector se prevé un incremento de la intensidad entre el 16 y 18 de diciembre.
- **EN LA SELVA**, se prevén lluvias de ligera a fuerte intensidad, acompañadas de descargas eléctricas y ráfagas de viento, debido a la configuración de flujos del noreste durante la semana. En general, los mayores acumulados de lluvia y/o chubascos se esperan en el sector central y sur (Ucayali, Huánuco, Pasco, Junín, Cusco, Madre de Dios y Puno), siendo estos eventos de características localizadas.
- **EN LA COSTA**, se prevé lloviznas, principalmente en el sector norte; y de menor intensidad en el sector central.

### MAPA 1

PRECIPITACIÓN ACUMULADA PRONOSTICADA PARA EL PERIODO  
DEL 12 AL 19 DE DICIEMBRE DEL 2025.



NOTA: Las áreas que se encuentran coloreadas en el mapa 1 son áreas probables de ocurrencia de precipitación. Este pronóstico está basado en modelos numéricos, datos observados y el análisis de los pronosticadores del SENAMHI.

**Dirección de Meteorología y Evaluación**

**Ambiental Atmosférica**

Julio Urbiola Del Carpio

[jurbiola@senamhi.gob.pe](mailto:jurbiola@senamhi.gob.pe)

**Subdirección de Predicción Meteorológica**

Piero Rivas Quispe

[privas@senamhi.gob.pe](mailto:privas@senamhi.gob.pe)

**Subdirección de Predicción Climática**

Grinia Ávalos

[gavalos@senamhi.gob.pe](mailto:gavalos@senamhi.gob.pe)

El boletín semanal de lluvia lo encuentras en:

<https://www.senamhi.gob.pe/?&p=boletines>

Para para mayor información sobre los avisos meteorológicos, visite este link :

<http://www.senamhi.gob.pe/avisos>

**Próxima actualización:** 19 de diciembre del 2025



**Servicio Nacional de Meteorología e  
Hidrología del Perú - SENAMHI**

Jr. Cahuide 785, Jesús María  
Lima 11 - Perú

**Central telefónica:** [51 1] 614-1414

**Unidad Funcional de Atención al Ciudadano:**

[51 1] 470-2867

**Climatología:** [51 1] 614-1414 anexo 461

**Pronóstico:** [51 1] 614-1407 o 265-8798 (Atención las 24 horas)

**Consultas y sugerencias:**

[clima@senamhi.gob.pe](mailto:clima@senamhi.gob.pe)

[pronosticador@senamhi.gob.pe](mailto:pronosticador@senamhi.gob.pe)