



BOLETÍN SEMANAL DE LLUVIA

Regiones Andina
y Amazónica

INFORME

Del 06 al 12 de noviembre



PRONÓSTICO

Para la semana del 14 al 20
de noviembre del 2024



PERÚ

Ministerio
del Ambiente

Monitoreo de lluvia a nivel nacional



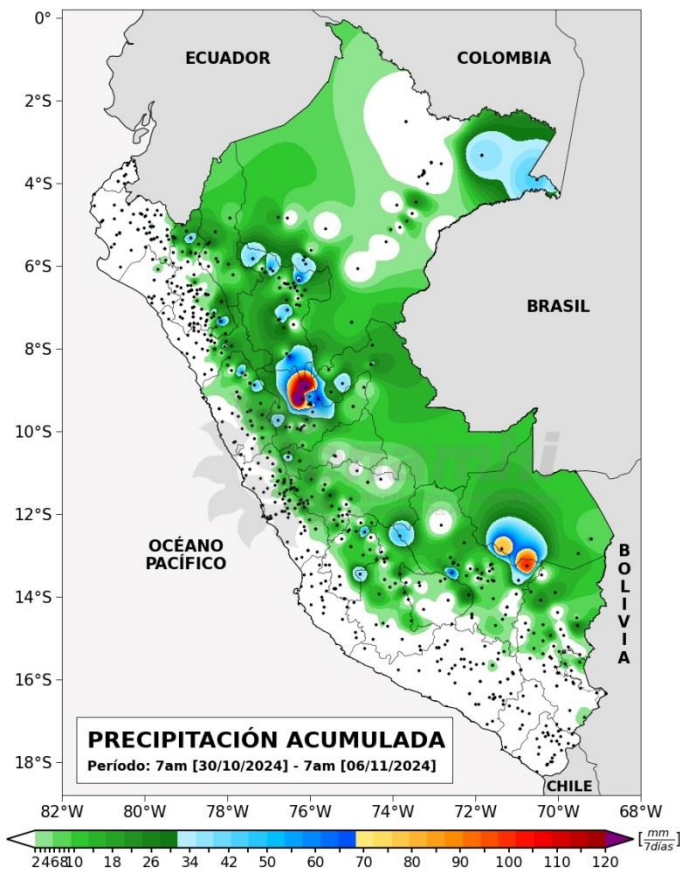
OBSERVACIONES

En el periodo del **06 al 12 de noviembre** (MAPA 2), los mayores acumulados de lluvia se presentaron en la selva alta centro (Huánuco) y sur (Puno); en la selva baja sur, (Puno) y norte (Loreto). Por otro lado en la sierra, las precipitaciones se concentraron principalmente del lado de la vertiente oriental. A diferencia de la semana pasada (MAPA 1), esta semana se tuvo precipitaciones mas lintensas en la selva.

SEMANA ANTERIOR

MAPA 1

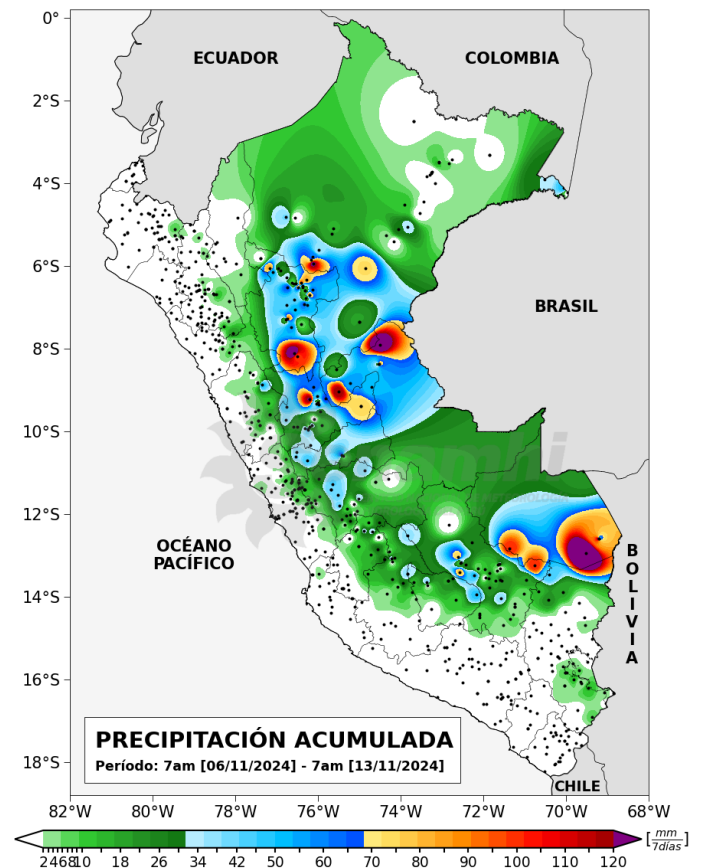
PRECIPITACIÓN ACUMULADA DEL 30 DE OCTUBRE AL 06 NOVIEMBRE DEL 2024



SEMANA ACTUAL

MAPA 2

PRECIPITACIÓN ACUMULADA DEL 06 AL 12 DE NOVIEMBRE DEL 2024.



* Los mapas y gráficos del presente boletín se realizaron con datos disponibles hasta el 06/11/2024 (11:00 hr)



MONITOREO DE LA LLUVIA

ESTACIÓN	DEP	SECTOR	Altitud (msnm)	Noviembre							
				6	7	8	9	10	11	12	
MATAPALO	TUMBES	COSTA NORTE	62								
CHERREPE	LA LIBERTAD		51								
TALLA (GUADALUPE)	LA LIBERTAD		117								
CAMAY	LIMA	COSTA CENTRO	59								
LOMAS DE LACHAY	LIMA		416								
ALCANTARILLA	LIMA		131								
HUANCANO	ICA	COSTA SUR	1005								
PUNTA ATICO	AREQUIPA		30								
CAMANA	AREQUIPA		10								
QUIRUVILCA	LA LIBERTAD	SIERRA NORTE OCCIDENTAL	4047								
SAN MIGUEL	CAJAMARCA		2666								
NIEPOS	CAJAMARCA		2424								
QUILCATE	CAJAMARCA		3076								
AUGUSTO WEBERBAUER	CAJAMARCA	SIERRA NORTE ORIENTAL	2673								
JESUS	CAJAMARCA		2564								
CELENDIN	CAJAMARCA	SIERRA CENTRAL OCCIDENTAL	2602								
RECUAY	ANCASH		3431								
RIO BLANCO	LIMA		3503								
CAJATAMBO	LIMA		3432								
SHEQUE	LIMA	SIERRA CENTRAL ORIENTAL	3188								
PAMPAS	HUANCAVELICA		3250								
RUNATULLO	JUNIN		3473								
YAULI	JUNIN		4094								
TARMA	JUNIN		3025								
PUQUIO	AYACUCHO	SIERRA SUR OCCIDENTAL	3176								
LUCANAS	AYACUCHO		3350								
PILLONES	AREQUIPA		4432								
LAS SALINAS	AREQUIPA	SIERRA SUR ORIENTAL	4349								
HUANCASANCOS	AYACUCHO		3440								
TAMBOBAMBA	APURIMAC		3279								
PARURO	CUSCO		3070								
MACUSANI	PUNO		4363								
LIMBANI	PUNO		3242								
SANTA ROSA	PUNO		3957								
PROGRESO	PUNO		3925								
CHACHAPOYAS	AMAZONAS		2442								
CABALLOCOCHA	LORETO		75								
SANTA ROSA	LORETO	SELVA NORTE	62								
TANANTA	SAN MARTIN		480								
ALAO	SAN MARTIN		420								
EL PORVENIR	SAN MARTIN		223								
JOSE OLAYA	SAN MARTIN		282								
PICOTA	SAN MARTIN		220								
JEPELACIO	SAN MARTIN		1057								
PUERTO INCA	HUANUCO		212								
TOURNAVISTA	HUANUCO		196								
PICHANAKI	JUNIN		497								
PUERTO MALDONADO	MADRE DE DIOS	SELVA SUR	209								
QUINCÉMIL	CUSCO		651								
SAN GABAN	PUNO		666								

LLUVIA EN LA COSTA

La costa no presentó lluvias.

LLUVIA EN LA SIERRA NORTE

Durante la semana la sierra norte occidental no presentó lluvias; mientras que en la oriental se reportaron lluvias puntuales e inferiores al umbral 90.

LLUVIA EN LA SIERRA CENTRAL

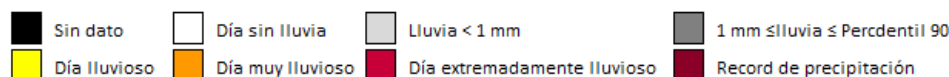
La sierra central occidental reportó lluvias puntuales e inferiores al umbral 90; mientras que, en la oriental se tuvieron lluvias frecuentes e incluso intensas con acumulados categorizados como "muy lluviosos" en localidades de Huánuco y Junín los días 11 y 12 del mes.

LLUVIA EN LA SIERRA SUR

En la sierra sur occidental no se reportó lluvias; en contraste, la sierra sur oriental reportó lluvias frecuentes con acumulados en su mayoría inferiores al umbral 90, a excepción de los acumulados del 12 de noviembre, donde se alcanzaron acumulados categorizados como "muy lluviosos".

LLUVIA EN LA SELVA

La selva norte reportó lluvias puntuales e intensas en localidades de San Martín y Loreto. En tanto, la selva central y sur presentó lluvias frecuentes e inferiores al umbral 90.



Pronóstico de precipitación acumulada



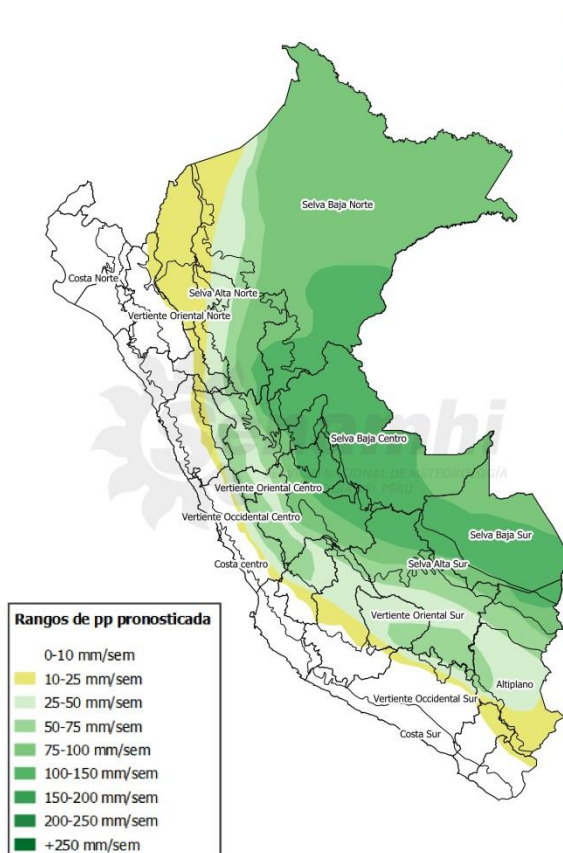
PARA EL PERIODO DEL 13 AL 20 DE NOVIEMBRE DE 2024:

La distribución de las precipitaciones será:

- **EN LA SIERRA**, se prevén precipitaciones (lluvias, aguanieve, granizo y nieve) de moderada a fuerte intensidad acompañadas de descargas eléctricas y ráfagas de viento, principalmente en la sierra centro y sur oriental, donde se esperan los mayores acumulados de precipitación. Además, se espera la ocurrencia de granizo en zonas por encima de los 3000 m s. n. m. y nieve en zonas por encima de los 4000 m s.n.m.
- **EN LA SELVA**, se prevén lluvia de moderada a fuerte intensidad en la selva alta centro y sur, acompañada de descargas eléctricas y ráfagas de viento, especialmente en los días 15 al 17 de noviembre. La selva baja norte presenta continuidad de días bajo condiciones secas, lo cual desfavorece la formación de precipitaciones en dicha región.
- **EN LA COSTA**, se prevé condiciones de nubosidad, niebla/neblina, principalmente hacia las horas nocturnas y primeras horas de la mañana, afectando principalmente los distritos cercanos del litoral hacia los primeros días del periodo de pronóstico. Se espera condiciones de cielo despejado durante los días 15 al 18 de noviembre en regiones alejadas del litoral.

MAPA 1

PRECIPITACIÓN ACUMULADA PRONOSTICADA PARA EL PERIODO DEL 13 AL 20 DE NOVIEMBRE DEL 2024.



NOTA: Las áreas que se encuentran coloreadas en el mapa 1 son áreas probables de ocurrencia de precipitación. Este pronóstico está basado en modelos numéricos, datos observados y el análisis de los pronosticadores del SENAMHI.

Dirección de Meteorología y Evaluación

Ambiental Atmosférica

Vannia Aliaga Nesteres

valiaga@senamhi.gob.pe

Subdirección de Predicción Meteorológica

Kelita Quispe

kquispe@senamhi.gob.pe

Subdirección de Predicción Climática

Grinia Ávalos

gavalos@senamhi.gob.pe

El boletín semanal de lluvia lo encuentras en:

<https://www.senamhi.gob.pe/?&p=boletines>

Para para mayor información sobre los avisos meteorológicos, visite este link :

<http://www.senamhi.gob.pe/avisos>

Próxima actualización: 20 de noviembre 2024



**Servicio Nacional de Meteorología e
Hidrología del Perú - SENAMHI**

Jr. Cahuide 785, Jesús María
Lima 11 - Perú

Central telefónica: [51 1] 614-1414

Unidad Funcional de Atención al Ciudadano:

[51 1] 470-2867

Climatología: [51 1] 614-1414 anexo 461

Pronóstico: [51 1] 614-1407 o 265-8798 (Atención las 24 horas)

Consultas y sugerencias:

clima@senamhi.gob.pe

pronosticador@senamhi.gob.pe