



BOLETÍN SEMANAL DE LLUVIA

Regiones Andina
y Amazónica

INFORME

Del 24 al 30 de abril.



PRONÓSTICO

Para la semana del 01 al 07
de mayo del 2024



PERÚ

Ministerio
del Ambiente

Monitoreo de lluvia a nivel nacional



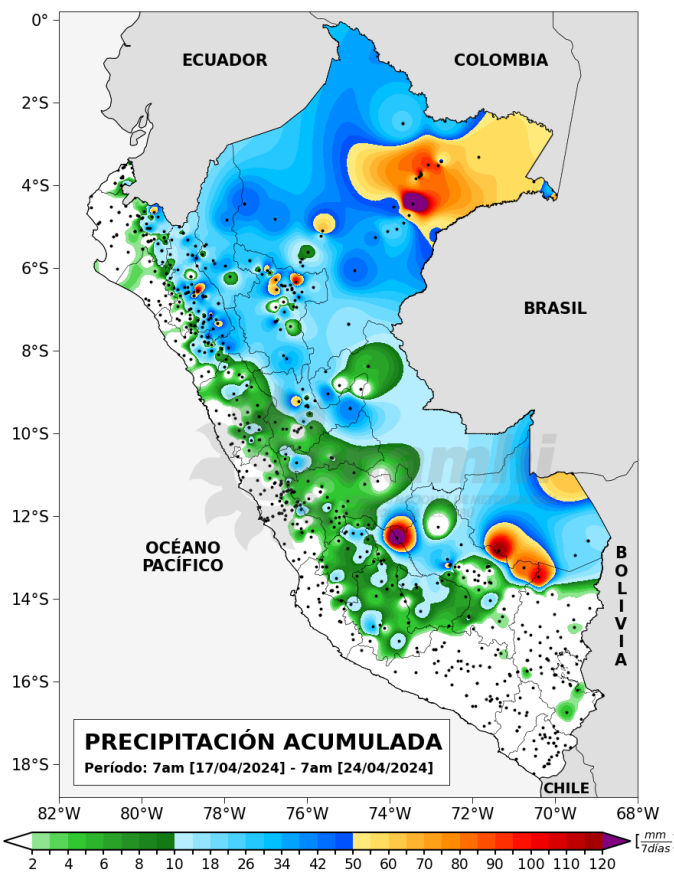
OBSERVACIONES

En el periodo del **24 de abril al 01 de mayo del 2024** (MAPA 2), los mayores acumulados de lluvia se presentaron de manera sectorizada en la selva alta centro-sur, seguido de forma más generalizada en la selva norte. Además, se presentaron acumulados significativos en la sierra norte, y de forma más puntual en la sierra centro-sur. Con respecto a la semana anterior (MAPA 1), se observó una disminución en los acumulados de lluvia tanto en selva como en sierra.

SEMANA ANTERIOR

MAPA 1

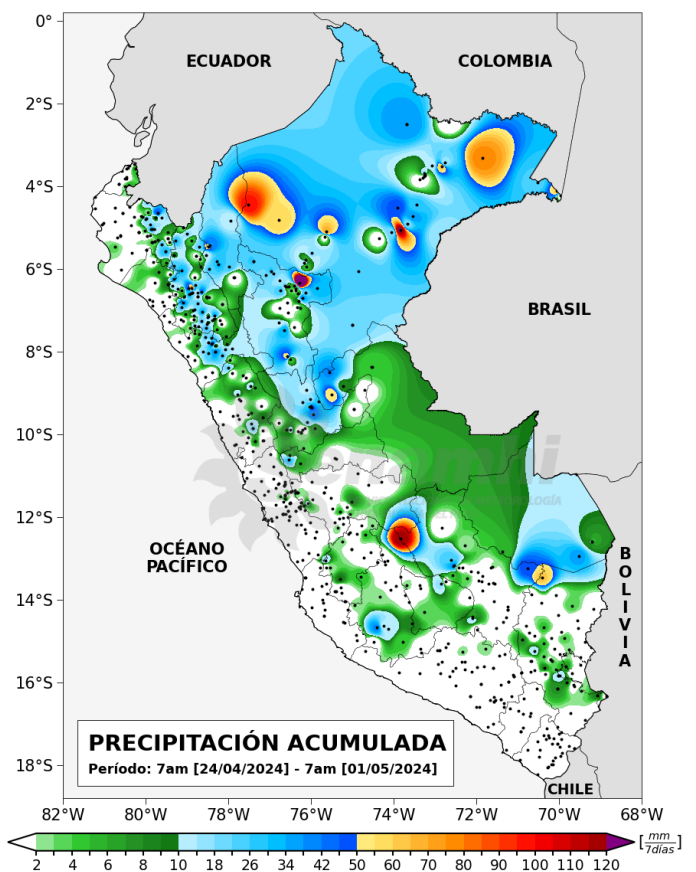
PRECIPITACIÓN ACUMULADA DEL 17 AL 24 DE ABRIL DEL 2024.



SEMANA ACTUAL

MAPA 2

PRECIPITACIÓN ACUMULADA DEL 24 DE ABRIL AL 01 DE MAYO DEL 2024.



* Los mapas y gráficos del presente boletín se realizaron con datos disponibles hasta el 01/05/2024 (11:00 hr)



MONITOREO DE LA LLUVIA

Estación	DEP.	SECTOR	Altitud (msnm)	Abril						
				24	25	26	27	28	29	30
PAPAYAL	TUMBES	COSTA NORTE	50							
SAUSAL DE CULUCAN	PIURA		997							
BUENA VISTA	ANCASH	COSTA CENTRO	213							
CHOSICA	LIMA		867							
HUANCANO	ICA	COSTA SUR	1005							
LOMAS	AREQUIPA		19							
SANTO DOMINGO	PIURA	SIERRA NORTE OCCIDENTAL	1490							
HUARMACA			2232							
INCAHUASI	LAMBAYEQUE	SIERRA NORTE OCCIDENTAL	3052							
SALPO	LA LIBERTAD		3418							
HUAMBOS	CAJAMARCA	SIERRA NORTE OCCIDENTAL	2258							
CHUGUR			2748							
SALALA	PIURA	SIERRA NORTE OCCIDENTAL	2974							
HUANGACOCCHA	LA LIBERTAD		3770							
SAN MARCOS	CAJAMARCA	SIERRA NORTE ORIENTAL	2287							
CHOTA			2468							
BAMBAMARCA	ANCASH	SIERRA NORTE ORIENTAL	2495							
LA ENCAÑADA			2980							
CABANA	LIMA	SIERRA CENTRAL OCCIDENTAL	3364							
AYAVIRI	ICA		3224							
SAN PEDRO DE HUACARPANA	HUANCAVELICA	SIERRA CENTRAL OCCIDENTAL	3794							
CORDOVA			3199							
CUSICANCHA	ANCASH	SIERRA CENTRAL OCCIDENTAL	3263							
SIHUAS			2716							
POMABAMBA	ANCASH	SIERRA CENTRAL OCCIDENTAL	2985							
CHAVÍN			3140							
PISCOBAMBA II	HUÁNUCO	SIERRA CENTRAL ORIENTAL	3278							
CARPISH			2540							
SAN RAFAEL	PASCO	SIERRA CENTRAL ORIENTAL	2699							
YANAHUANCA			3137							
CERRO DE PASCO	JUNIN	SIERRA CENTRAL ORIENTAL	4357							
INGENIO			3373							
JAUJA	HUANCAVELICA	SIERRA SUR OCCIDENTAL	3604							
COLCABAMBA			3019							
PAMPAS	AYACUCHO	SIERRA SUR OCCIDENTAL	3250							
CORACORA			3149							
HUACHUAS	AREQUIPA	SIERRA SUR OCCIDENTAL	3180							
CHACHAS			3065							
PORPERA	MOQUEGUA	SIERRA SUR OCCIDENTAL	4396							
UBINAS			3381							
ICHUÑA	PUNO	SIERRA SUR OCCIDENTAL	3778							
CRUCERO ALTO			4521							
CAIENTES	TACNA	SIERRA SUR ORIENTAL	1200							
CURAHUASI	2741									
TAMBORBAMBA	APURÍMAC	SIERRA SUR ORIENTAL	3279							
WAYLLAPAMPA	2470									
HUANCASANCOS	AYACUCHO	SIERRA SUR ORIENTAL	3440							
CHALLABAMBA	2803									
POMACANCHI	CUSCO	SIERRA SUR ORIENTAL	3690							
MAZO CRUZ	PUNO		3980							
ANANEA	AMAZONAS	SELVA NORTE	4660							
SANTA MARIA DE NEVA			225							
ARAMANGO	LORETO	SELVA NORTE	508							
BAGAZAN			100							
ANGAMOS	SAN MARTIN	SELVA NORTE	101							
MOYOBAMBA			819							
ALAO	AMAZONAS	SELVA NORTE	420							
MOYOBAMBA			879							
ALAO	UCAYALI	SELVA CENTRAL	420							
JAZAN			1354							
SAN ALEJANDRO	HUÁNUCO	SELVA CENTRAL	216							
AGUAYTIA			316							
PUERTO INCA	PASCO	SELVA CENTRAL	212							
LA DIVISORIA			1672							
TINGO MARIA	JUNÍN	SELVA SUR	657							
OXAPAMPA			1801							
PICHANAKI	PUNO	SELVA SUR	497							
SATIPO			577							
MACHU PICCHU	MADRE DE DIOS	2399								
SAN GABAN	666									
PUERTO MALDONADO	209									

LLUVIA EN LA COSTA

En Tumbes y Piura se reportaron lluvias puntuales e inferiores al umbral 90 con acumulados de hasta 5.5 mm en Papayal.

LLUVIA EN LA SIERRA NORTE

La sierra norte ha presentado lluvias frecuentes e inferiores al umbral 90

LLUVIA EN LA SIERRA CENTRAL

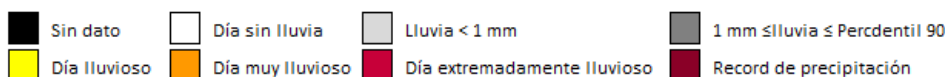
La sierra central reportó lluvias puntuales e inferiores al umbral 90.

LLUVIA EN LA SIERRA SUR

La sierra sur no reportó lluvias.

LLUVIA EN LA SELVA

La selva norte reportó lluvias frecuentes e inferiores al umbral 90; en tanto, en la sierra central y sur las lluvias fueron puntuales.



Pronóstico de precipitación acumulada



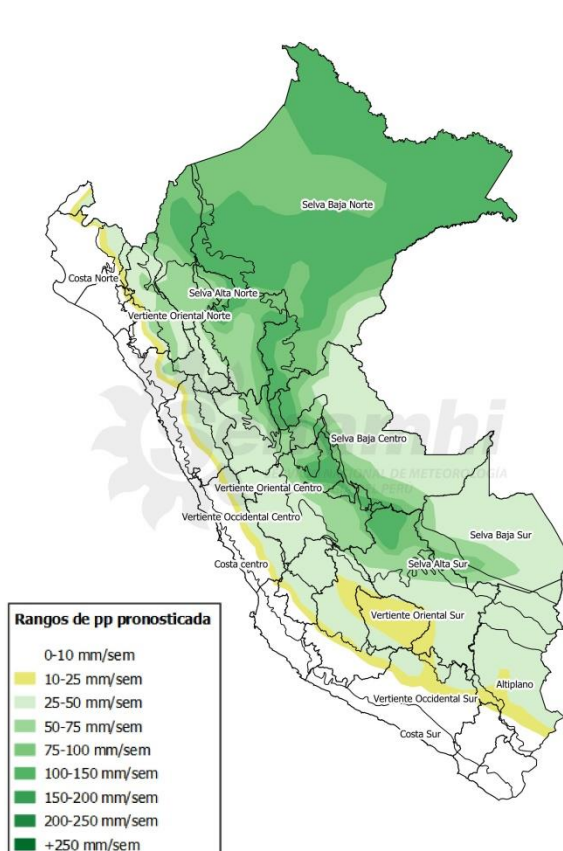
PARA EL PERIODO DEL 01 AL 07 DE MAYO DE 2024:

La distribución de las precipitaciones será:

- **EN LA SIERRA**, se prevén precipitaciones (lluvias, aguanieve, granizo y nieve) de moderada intensidad acompañadas de descargas eléctricas y ráfagas de viento, hacia la sierra sur oriental y en la sierra norte-centro, principalmente hasta el día 5. Con posibilidad a presentar lluvias de fuerte intensidad de forma localizada, principalmente en la sierra centro-norte. Además, se espera la ocurrencia de granizo en zonas por encima de los 2800 m s. n. m. y nieve en localidades sobre los 4000 m s. n. m., especialmente en la zona centro-sur.
- **EN LA SELVA**, se prevén lluvias de moderada a fuerte intensidad, con posibilidad a presentar lluvias de extrema intensidad de forma localizada, principalmente sobre la selva norte y en la selva alta centro-sur.
- **EN LA COSTA**, se prevé condiciones de nubosidad, niebla/neblina y llovizna dispersa, hacia las horas nocturnas, afectando principalmente los distritos cercanos del litoral. Se espera mayor presencia de brillo solar en días cercanos al 5 y 6. Por otro lado, se espera lluvia localizada de hasta moderada intensidad en Tumbes.

MAPA 1

PRECIPITACIÓN ACUMULADA PRONOSTICADA PARA EL PERIODO DEL 01 AL 07 DE MAYO DEL 2024.



NOTA: Las áreas que se encuentran coloreadas en el mapa 1 son áreas probables de ocurrencia de precipitación. Este pronóstico está basado en modelos numéricos, datos observados y el análisis de los pronosticadores del SENAMHI.

Dirección de Meteorología y Evaluación

Ambiental Atmosférica

Vannia Aliaga Nesteres

valiaga@senamhi.gob.pe

Subdirección de Predicción Meteorológica

Kelita Quispe

kquispe@senamhi.gob.pe

Subdirección de Predicción Climática

Grinia Ávalos

gavalos@senamhi.gob.pe

El boletín semanal de lluvia lo encuentras en:

<https://www.senamhi.gob.pe/?&p=boletines>

Para para mayor información sobre los avisos meteorológicos, visite este link :

<http://www.senamhi.gob.pe/avisos>

Próxima actualización: 08 de mayo 2024



**Servicio Nacional de Meteorología e
Hidrología del Perú - SENAMHI**

Jr. Cahuide 785, Jesús María
Lima 11 - Perú

Central telefónica: [51 1] 614-1414

Unidad Funcional de Atención al Ciudadano:

[51 1] 470-2867

Climatología: [51 1] 614-1414 anexo 461

Pronóstico: [51 1] 614-1407 o 265-8798 (Atención las 24 horas)

Consultas y sugerencias:

clima@senamhi.gob.pe

pronosticador@senamhi.gob.pe