



# BOLETÍN SEMANAL DE LLUVIA

Regiones Andina  
y Amazónica

## INFORME

Del 10 de abril al 16 de abril.




## PRONÓSTICO

Para la semana del 17 al 23  
de abril del 2024



PERÚ

Ministerio  
del Ambiente



## Monitoreo de lluvia a nivel nacional



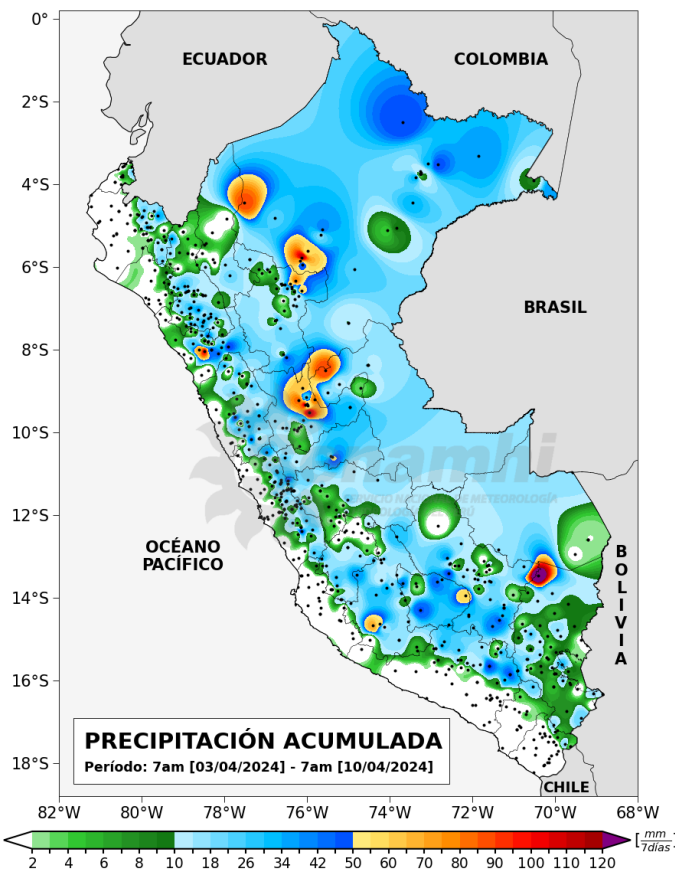
### OBSERVACIONES

En el periodo del **10 de abril al 16 de abril del 2024** (MAPA 2), los mayores acumulados de lluvia se presentaron de manera sectorizada en la selva alta centro y sur, seguido de la selva baja norte. Además, se observa de forma localizada en la sierra centro. Con respecto a la semana anterior (MAPA 1), se observó un descenso en los acumulados de lluvia principalmente en la selva alta norte y sur, y la sierra norte.

### SEMANA ANTERIOR

#### MAPA 1

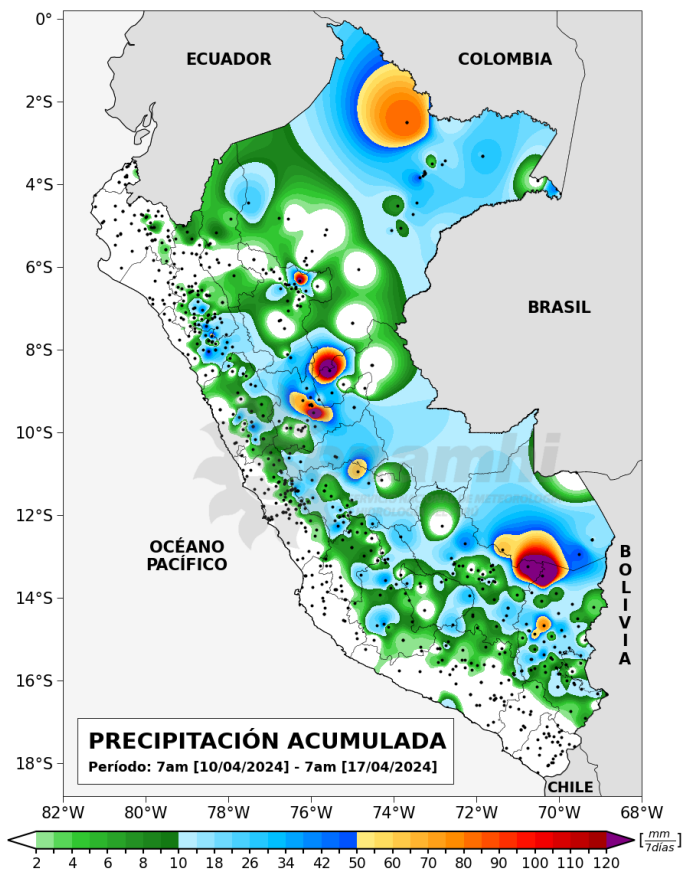
PRECIPITACIÓN ACUMULADA DEL 03 AL 09 DE ABRIL DEL 2024.



### SEMANA ACTUAL

#### MAPA 2

PRECIPITACIÓN ACUMULADA DEL 10 DE ABRIL AL 16 DE ABRIL DEL 2024.

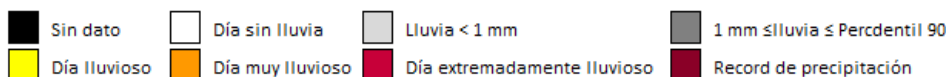


\* Los mapas y gráficos del presente boletín se realizaron con datos disponibles hasta el 17/04/2024 (11:00 hr)



# MONITOREO DE LA LLUVIA

Estación	DEP.	SECTOR	Altitud (msnm)	Abril															
				9	10	11	12	13	14	15	16								
LA CRUZ	TUMBES	COSTA NORTE	6																
MALACASI	PIURA		153																
HACIENDA BIGOTE			198																
PUCHACA	LAMBAYEQUE		336																
TRUJILLO	LA LIBERTAD	44																	
BUENA VISTA	ANCASH	COSTA CENTRO	213																
CHOSICA	LIMA		867																
FONAGRO (CHINCHA)	ICA	COSTA SUR	71																
APLAO	AREQUIPA		618																
CALANA	TACNA		785																
ILO	MOQUEGUA		60																
SANTO DOMINGO	PIURA	SIERRA NORTE OCCIDENTAL	1490																
CHALACO			2290																
INCAHUASI	LAMBAYEQUE		3052																
QUIRUVILCA	LA LIBERTAD		4047																
ASUNCIÓN	CAJAMARCA	2270																	
CHUGUR		2748																	
HUANCABAMBA	PIURA	SIERRA NORTE ORIENTAL	1959																
HUAMACHUCO	LA LIBERTAD		3186																
HUANGACOCCHA			3770																
CUTERVO	CAJAMARCA	2668																	
CAJAMARQUILLA	ANCASH	SIERRA CENTRAL OCCIDENTAL	3286																
CABANA			3364																
AUTISHA			LIMA	2220															
PARQUÍN			3571																
SAN JUAN DE YANAC	ICA	2550																	
SAN PEDRO DE HUACARPANA	ICA	3794																	
HUACHOS	HUANCAVELICA	SIERRA CENTRAL ORIENTAL	2736																
TAMBO			3145																
CHAVÍN	ANCASH		3140																
DOS DE MAYO	HUÁNUCO		3414																
CERRO DE PASCO	PASCO	4357																	
INGENIO	JUNÍN	SIERRA SUR OCCIDENTAL	3373																
RICRAN			3674																
COLCABAMBA	HUANCAVELICA		3019																
ACOSTAMBO			3603																
CORACORA	AYACUCHO	SIERRA SUR ORIENTAL	3149																
HUACHUAS			3180																
COTAHUASI	AREQUIPA		2683																
CHIGUATA	2902																		
CARUMAS	MOQUEGUA	3055																	
ICHUÑA		3778																	
CANDARAVE	TACNA	3415																	
CURAHUASI	APURÍMAC	2741																	
CAYLLOMA	AREQUIPA	4327																	
SAN PEDRO DE CACHI	AYACUCHO	SIERRA SUR ORIENTAL	3247																
HUANCASANCOS			3440																
VILCASHUAMAN			3518																
PARURO			3070																
GRANJA KAYRA	CUSCO	3214																	
ISLA TAQUILE	PUNO	SELVA NORTE BAJA	3837																
PUTINA			3861																
SANTA ROSA	LORETO		62																
CABALLOCOCHA			75																
SAN RAMÓN	SAN MARTÍN	142																	
JOSE OLAYA		282																	
PACAYZAPA		913																	
BAGUA CHICA	AMAZONAS	397																	
SAN ALEJANDRO	UCAYALI	216																	
TOURNAVISTA	HUÁNUCO	SELVA CENTRAL BAJA	196																
PUERTO INCA			212																
CHAGLLA			3032																
OXAPAMPA			PASCO	1801															
PUERTO OCOPA	JUNÍN	319																	
MACHU PICCHU	CUSCO	2399																	
SAN GABAN	PUNO	666																	
PUERTO MALDONADO	MADRE DE DIOS	209																	



## LLUVIA EN LA COSTA

La costa presentó lluvias puntuales durante la semana.

## LLUVIA EN LA SIERRA NORTE

La sierra norte presentó lluvias puntuales e inferiores al umbral 90..

## LLUVIA EN LA SIERRA CENTRAL

Las precipitaciones sobre este sector fueron puntuales e inferiores al umbral 90, a excepción de la estación meteorológica de Cajamarquilla que registró 01 día categorizado como "extremadamente lluvioso" con acumulados de hasta 30.2 mm/día

## LLUVIA EN LA SIERRA SUR

El sector presentó lluvias puntuales e inferiores al umbral 90

## LLUVIA EN LA SELVA

La selva norte y selva sur no registraron lluvias; mientras que, la selva sur presentó lluvias frecuentes e inferiores al umbral 90.

## Pronóstico de precipitación acumulada



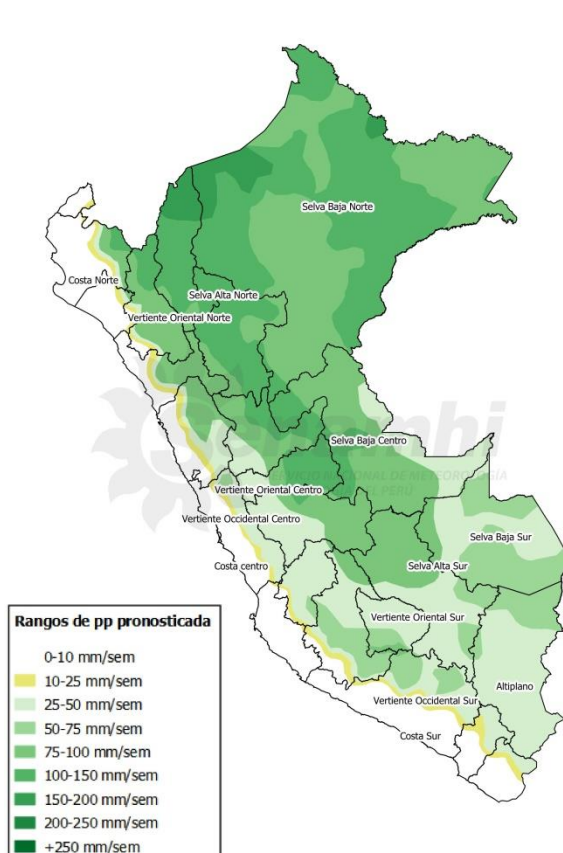
### PARA EL PERIODO DEL 17 AL 23 DE ABRIL DE 2024:

La distribución de las precipitaciones será:

- **EN LA SIERRA**, se prevén precipitaciones (lluvias, aguanieve, granizo y nieve) de moderada intensidad acompañadas de descargas eléctricas y ráfagas de viento, principalmente en la sierra norte. Con posibilidad a presentar lluvias de fuerte intensidad de forma localizada. Además, se espera la ocurrencia de granizo en zonas por encima de los 2800 m s. n. m. y nieve en localidades sobre los 4000 m s. n. m., principalmente en la zona centro.
- **EN LA SELVA**, se prevén lluvias de moderada a fuerte intensidad, con posibilidad a presentar lluvias de extrema intensidad de forma localizada, principalmente sobre la selva alta norte y centro.
- **EN LA COSTA**, se prevé llovizna para los últimos días del periodo del pronóstico, afectando principalmente los distritos cercanos del litoral.

### MAPA 1

#### PRECIPITACIÓN ACUMULADA PRONOSTICADA PARA EL PERIODO DEL 17 AL 23 DE ABRIL DEL 2024.



NOTA: Las áreas que se encuentran coloreadas en el mapa 1 son áreas probables de ocurrencia de precipitación. Este pronóstico está basado en modelos numéricos, datos observados y el análisis de los pronosticadores del SENAMHI.

**Dirección de Meteorología y Evaluación**

**Ambiental Atmosférica**

Vannia Aliaga Nesteres

[valiaga@senamhi.gob.pe](mailto:valiaga@senamhi.gob.pe)

**Subdirección de Predicción Meteorológica**

Kelita Quispe

[kquispe@senamhi.gob.pe](mailto:kquispe@senamhi.gob.pe)

**Subdirección de Predicción Climática**

Grinia Ávalos

[gavalos@senamhi.gob.pe](mailto:gavalos@senamhi.gob.pe)

El boletín semanal de lluvia lo encuentras en:

<https://www.senamhi.gob.pe/?&p=boletines>

Para para mayor información sobre los avisos meteorológicos, visite este link :

<http://www.senamhi.gob.pe/avisos>

**Próxima actualización: 24 de abril 2024**



**Servicio Nacional de Meteorología e  
Hidrología del Perú - SENAMHI**

Jr. Cahuide 785, Jesús María  
Lima 11 - Perú

**Central telefónica:** [51 1] 614-1414

**Unidad Funcional de Atención al Ciudadano:**

[51 1] 470-2867

**Climatología:** [51 1] 614-1414 anexo 461

**Pronóstico:** [51 1] 614-1407 o 265-8798 (Atención las 24 horas)

**Consultas y sugerencias:**

[clima@senamhi.gob.pe](mailto:clima@senamhi.gob.pe)

[pronosticador@senamhi.gob.pe](mailto:pronosticador@senamhi.gob.pe)