



# BOLETÍN SEMANAL DE LLUVIA

Regiones Andina  
y Amazónica

## INFORME

Del 03 de abril al 09 de abril.



## PRONÓSTICO

Para la semana del 10 al 16  
de abril del 2024



PERÚ

Ministerio  
del Ambiente

## Monitoreo de lluvia a nivel nacional

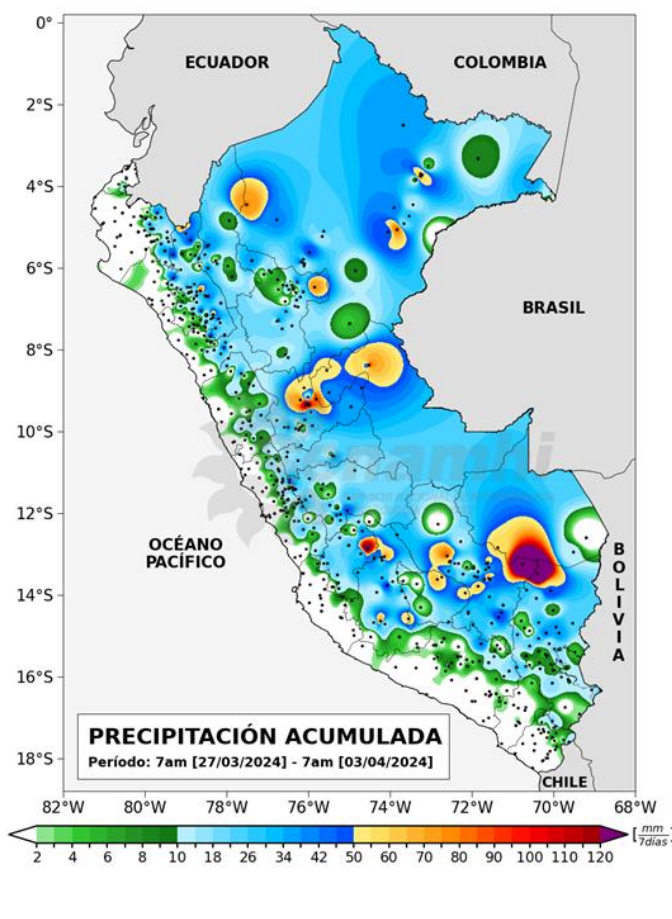


## OBSERVACIONES:

En el periodo del **03 de abril al 09 de abril del 2024** (MAPA 2), los mayores acumulados de lluvia se presentaron de manera sectorizada en la selva alta, principalmente en los departamentos de: Madre de Dios y Puno; también, de forma localizada en la sierra centro. Con respecto a la semana anterior (MAPA 1), se observó un descenso en los acumulados de lluvia principalmente en la selva alta y sierra norte y centro.

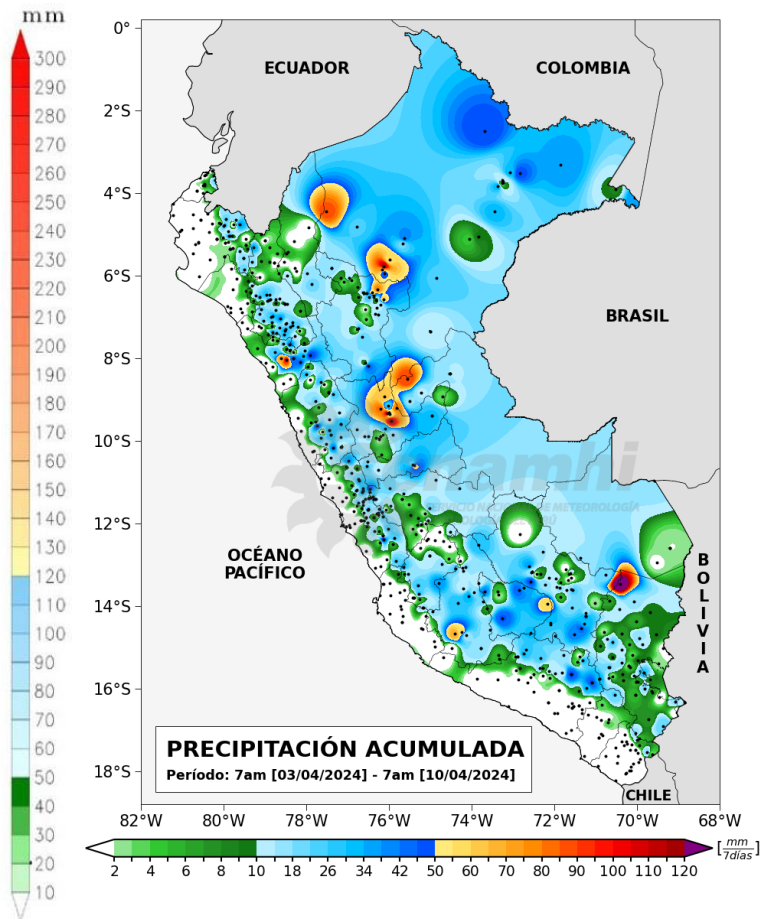
## SEMANA ANTERIOR

**MAPA 1**  
PRECIPITACIÓN ACUMULADA DEL 27 AL 03 DE ABRIL DEL 2024.



## SEMANA ACTUAL

**MAPA 2**  
PRECIPITACIÓN ACUMULADA DEL 03 DE ABRIL AL 09 DE ABRIL DEL 2024.



\* Los mapas y gráficos del presente boletín se realizaron con datos disponibles hasta el 03/04/2024 (11:00 hr)



# MONITOREO DE LA LLUVIA

Estación	DEP.	SECTOR	Altitud (msnm)	Abril						
				3	4	5	6	7	8	9
LA CRUZ	TUMBES	COSTA NORTE	6							
MALACASI	PIURA		153							
HACIENDA BIGOTE			198							
PUCHACA	LAMBAYEQUE		336							
TRUJILLO	LA LIBERTAD	44								
BUENA VISTA	ANCASH	COSTA CENTRO	213							
CHOSICA	LIMA		867							
FONAGRO (CHINCHA)	ICA	COSTA SUR	71							
APLAO	AREQUIPA		618							
CALANA	TACNA		785							
ILO	MOQUEGUA		60							
SANTO DOMINGO	PIURA	SIERRA NORTE OCCIDENTAL	1490							
CHALACO			2290							
INCAHUASI	LAMBAYEQUE		3052							
QUIRUVILCA	LA LIBERTAD		4047							
ASUNCIÓN	CAJAMARCA	2270								
CHUGUR		2748								
HUANCABAMBA	PIURA	1959								
HUAMACHUCO	LA LIBERTAD	SIERRA NORTE ORIENTAL	3186							
HUANGACOCCHA			3770							
CHONTALI	CAJAMARCA	1627								
CUTERVO		2668								
CAJAMARQUILLA	ANCASH	SIERRA CENTRAL OCCIDENTAL	3286							
CABANA			3364							
AUTISHA	LIMA		2220							
PARQUÍN			3571							
SAN JUAN DE YANAC	ICA	2550								
SAN PEDRO DE HUACARPANA	ICA	3794								
HUACHOS	HUANCAVELICA	2736								
TAMBO		3145								
CHAVÍN	ANCASH	3140								
DOS DE MAYO	HUÁNUCO	3414								
CERRO DE PASCO	PASCO	4357								
INGENIO	JUNÍN	SIERRA CENTRAL ORIENTAL	3373							
RICRAN			3674							
COLCABAMBA	3019									
ACOSTAMBO	HUANCAVELICA		3603							
CORACORA	AYACUCHO	SIERRA SUR OCCIDENTAL	3149							
HUACHUAS			3180							
COTAHUASI	AREQUIPA		2683							
CHIGUATA	2902									
CARUMAS	MOQUEGUA	3055								
ICHUÑA		3778								
CANDARAVE	TACNA	3415								
CURAHUASI	APURÍMAC	2741								
CAYLLOMA	AREQUIPA	4327								
SAN PEDRO DE CACHI	AYACUCHO	SIERRA SUR ORIENTAL	3247							
HUANCASANCOS			3440							
VILCASHUAMAN			3518							
PARURO			3070							
GRANJA KAYRA	CUSCO	3214								
ISLA TAQUILE	PUNO	3837								
PUTINA		3861								
SANTA ROSA	LORETO	SELVA NORTE BAJA	62							
CABALLOCOCHA			75							
FLOR DE PUNGA			105							
SAN RAMÓN			142							
JOSE OLAYA	SAN MARTÍN	282								
PACAYZAPA		913								
BAGUA CHICA	AMAZONAS	397								
SAN ALEJANDRO	UCAYALI	216								
TOURNAVISTA	HUÁNUCO	SELVA CENTRAL BAJA	196							
PUERTO INCA			212							
CHAGLLA			3032							
OXAPAMPA			PASCO	1801						
PUERTO OCOPA	JUNÍN	319								
MACHU PICCHU	CUSCO	2399								
SAN GABAN	PUNO	666								
PUERTO MALDONADO	MADRE DE DIOS	209								

## LLUVIA EN LA COSTA

La costa presentó lluvias puntuales.

## LLUVIA EN LA SIERRA NORTE

El sector reportó lluvias frecuentes e inferiores al umbral 90 del 03 al 06 de abril.

## LLUVIA EN LA SIERRA CENTRAL

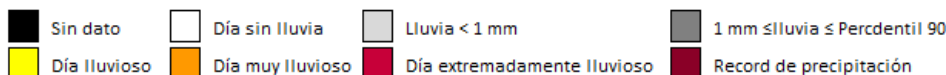
Varias localidades de la sierra central registraron lluvias categorizadas entre «lluviosas» a «extremadamente lluviosas», este último se registró en Cajamarquilla (Ancash) con acumulados diarios de hasta 47.2 mm/día.

## LLUVIA EN LA SIERRA SUR

La sierra sur reportó lluvias puntuales e inferiores al umbral 90, a excepción de algunas localidades de Ayacucho y Arequipa, donde se registraron acumulado categorizados como «lluviosos» y «extremadamente lluviosos».

## LLUVIA EN LA SELVA

En la selva norte se evidenció lluvias puntuales e inferiores al umbral 90, en tanto, en la selva central y selva sur se reportaron lluvias frecuentes e inferiores al umbral 90.



## Pronóstico de precipitación acumulada



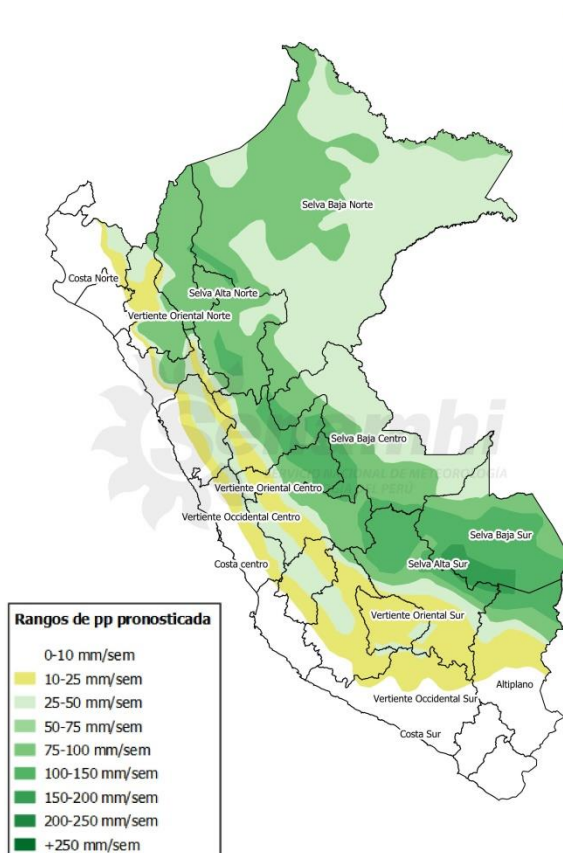
### PARA EL PERIODO DEL 10 AL 16 DE ABRIL DE 2024:

La distribución de las precipitaciones será:

- **EN LA SIERRA**, se prevén precipitaciones (lluvias, aguanieve, granizo y nieve) de moderada intensidad acompañadas de descargas eléctricas y ráfagas de viento, principalmente en la sierra norte y centro. Con posibilidad a presentar lluvias de fuerte intensidad de forma localizada. Además, se espera la ocurrencia de granizo en zonas por encima de los 2800 m s. n. m. y nieve en localidades sobre los 4000 m s. n. m., principalmente en la zona centro.
- **EN LA SELVA**, se prevén lluvias de moderada a fuerte intensidad, con posibilidad a presentar lluvias de extrema intensidad de forma localizada, principalmente sobre la selva alta centro y sur.
- **EN LA COSTA**, se prevé llovizna para los últimos días del periodo del pronóstico, afectando principalmente los distritos cercanos del litoral.

### MAPA 1

#### PRECIPITACIÓN ACUMULADA PRONOSTICADA PARA EL PERIODO DEL 10 AL 16 DE ABRIL DEL 2024.



NOTA: Las áreas que se encuentran coloreadas en el mapa 1 son áreas probables de ocurrencia de precipitación. Este pronóstico está basado en modelos numéricos, datos observados y el análisis de los pronosticadores del SENAMHI.

**Dirección de Meteorología y Evaluación**

**Ambiental Atmosférica**

Vannia Aliaga Nesteres

[valiaga@senamhi.gob.pe](mailto:valiaga@senamhi.gob.pe)

**Subdirección de Predicción Meteorológica**

Kelita Quispe

[kquispe@senamhi.gob.pe](mailto:kquispe@senamhi.gob.pe)

**Subdirección de Predicción Climática**

Grinia Ávalos

[gavalos@senamhi.gob.pe](mailto:gavalos@senamhi.gob.pe)

El boletín semanal de lluvia lo encuentras en:

<https://www.senamhi.gob.pe/?&p=boletines>

Para para mayor información sobre los avisos meteorológicos, visite este link :

<http://www.senamhi.gob.pe/avisos>

**Próxima actualización:** 17 de abril 2024



**Servicio Nacional de Meteorología e  
Hidrología del Perú - SENAMHI**

Jr. Cahuide 785, Jesús María  
Lima 11 - Perú

**Central telefónica:** [51 1] 614-1414

**Unidad Funcional de Atención al Ciudadano:**

[51 1] 470-2867

**Climatología:** [51 1] 614-1414 anexo 461

**Pronóstico:** [51 1] 614-1407 o 265-8798 (Atención las 24 horas)

**Consultas y sugerencias:**

[clima@senamhi.gob.pe](mailto:clima@senamhi.gob.pe)

[pronosticador@senamhi.gob.pe](mailto:pronosticador@senamhi.gob.pe)