Senamhi
SERVICIO NACIONAL DE METEOROLOGÍA E HIDROLOGÍA DEL PERÚ

BOLETÍN SEMANAL DE LLUVIA

Regiones Andina y Amazónica

INFORME

Del 20 al 26 de marzo.

PRONÓSTICO

Para la semana del 27 de marzo al 02 de abril del 2024

PERÚ Ministerio del Ambiente



SENAMHI/Manuel Aguilar Huancavelica

Monitoreo de lluvia a nivel nacional

OBSERVACIONES:

En el periodo del **20 al 26 de marzo del 2024** (MAPA 2), los mayores acumulados de lluvia se presentaron de manera sectorizada en la selva alta norte, centro y sur, principalmente en los departamentos de: San Martín, Huánuco, Ucayali, Madre de Dios Puno y Cusco; también, de forma localizada en la sierra centro. Con respecto a la semana anterior (MAPA 1), se observó un ligero incremento en los acumulados de lluvia principalmente en la selva alta y sierra norte y centro.

SEMANA ANTERIOR

MAPA 1

PRECIPITACIÓN ACUMULADA DEL 13 AL 19 DE MARZO DEL 2024.

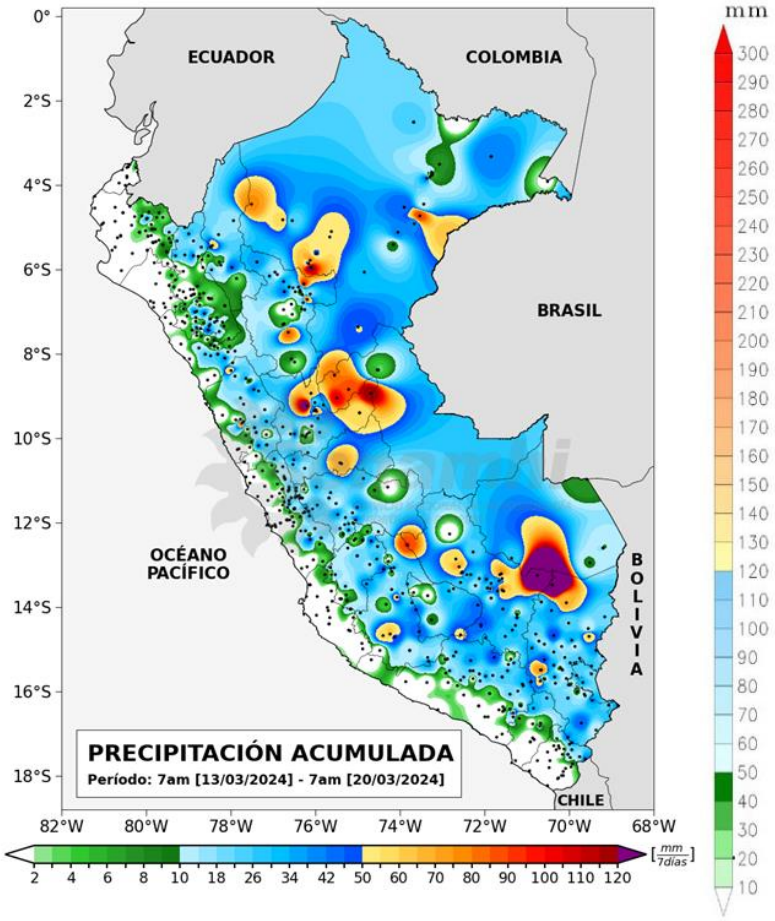

SEMANA ACTUAL

MAPA 2

PRECIPITACIÓN ACUMULADA DEL 20 AL 26 DE MARZO DEL 2024.

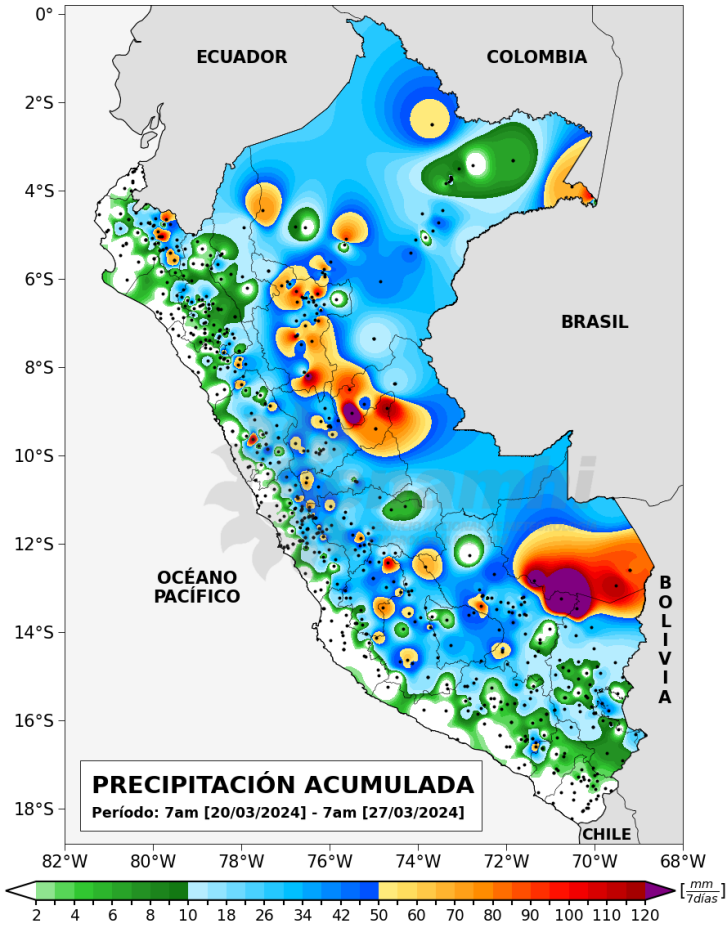

* Los mapas y gráficos del presente boletín se realizaron con datos disponibles hasta el 13/03/2024 (09:00 hr)

MONITOREO DE LA LLUVIA

Estación	DEPARTAMENTO	SECTOR	Altitud (msnm)	Marzo 20	21	22	23	24	25	26
LA CRUZ	TUMBES	COSTA NORTE	6							
MALACASI	PIURA		153							
HACIENDA BIGOTE	PIURA		198							
PUCHACA	LAMBAYEQUE		336							
TRUJILLO	LA LIBERTAD		44							
BUENA VISTA	ANCASH	COSTA CENTRO	213							
CHOSICA	LIMA		867							
FONAGRO (CHINCHA)	ICA	COSTA SUR	71							
APLAO	AREQUIPA		618							
CALANA	TACNA		785							
ILO	MOQUEGUA		60							
SANTO DOMINGO	PIURA	SIERRA NORTE OCCIDENTAL	1490							
CHALACO	PIURA		2290							
INCAHUASI	LAMBAYEQUE		3052							
QUIRUVILCA	LA LIBERTAD		4047							
ASUNCION	CAJAMARCA		2270							
CHUGUR	CAJAMARCA		2748							
HUANCABAMBA	PIURA	SIERRA NORTE ORIENTAL	1959							
HUAMACHUCO	LA LIBERTAD		3186							
HUANGACOCHA	LA LIBERTAD		3770							
CHONTALI	CAJAMARCA		1627							
CUTERVO	CAJAMARCA		2668							
CAJAMARQUILLA	ANCASH	SIERRA CENTRAL OCCIDENTAL	3286							
CABANA	ANCASH		3364							
AUTISHA	LIMA		2220							
PARQUIN	LIMA		3571							
SAN JUAN DE YANAC	ICA		2550							
SAN PEDRO DE HUACARPANA	ICA		3794							
HUACHOS	HUANCAVELICA		2736							
TAMBO	HUANCAVELICA		3145							
CHAVIN	ANCASH	SIERRA CENTRAL ORIENTAL	3140							
DOS DE MAYO	HUANUCO		3414							
CERRO DE PASCO	PASCO		4357							
INGENIO	JUNIN		3373							
RICRAN	JUNIN		3674							
COLCABAMBA	HUANCAVELICA		3019							
ACOSTAMBO	HUANCAVELICA		3603							
CORACORA	AYACUCHO	SIERRA SUR OCCIDENTAL	3149							
HUAC	AYACUCHO		3180							
COTAHUASI	AREQUIPA		2683							
CHIGUATA	AREQUIPA		2902							
CARUMAS	MOQUEGUA		3055							
ICHUÑA	MOQUEGUA		3778							
CANDARAVE	TACNA		3415							
CURAHUASI	APURIMAC	SIERRA SUR ORIENTAL	2741							
CAYLLOMA	AREQUIPA		4327							
SAN PEDRO DE CACHI	AYACUCHO		3247							
HUANCASANCOS	AYACUCHO		3440							
VILCASHUAMAN	AYACUCHO		3518							
PARURO	CUSCO		3070							
GRANJA KAYRA	CUSCO		3214							
ISLA TAQUILE	PUNO		3837							
PUTINA	PUNO		3861							
SANTA ROSA	LORETO	SELVA NORTE BAJA	62							
CABALLOCOCHA	LORETO		75							
FLOR DE PUNGA	LORETO		105							
SAN RAMON	LORETO		142							
JOSE OLAYA	SAN MARTIN		282							
PACAYZAPA	SAN MARTIN		913							
BAGUA CHICA	AMAZONAS		397							
SAN ALEJANDRO	UCAYALI	SELVA CENTRAL BAJA	216							
TOURNAVISTA	HUANUCO		196							
PUERTO INCA	HUANUCO		212							
CHAGLLA	HUANUCO		3032							
OXAPAMPA	PASCO		1801							
PUERTO OCOPA	JUNIN		319							
MACHU PICCHU	CUSCO	SELVA SUR ALTA	2399							
SAN GABAN	PUNO		666							
PUERTO MALDONADO	MADRE DE DIOS		209							

Sin dato | Día sin lluvia | Lluvia < 1 mm | 1 mm ≤lluvia ≤ Percdentil 90
Día lluvioso | Día muy lluvioso | Día extremadamente lluvioso | Record de precipitación

LLUVIA EN LA COSTA

La costa presentó lluvias puntuales durante la semana.

LLUVIA EN LA SIERRA NORTE

Entre el 20 al 23 de marzo, la sierra norte presentó lluvias frecuentes con algunos acumulados categorizados como «muy lluviosos» y «extremadamente lluviosos» el 21 del mes.

LLUVIA EN LA SIERRA CENTRAL

La sierra central ha reportado lluvias frecuentes durante toda la semana y estaciones como Cajamarquilla (Ancash), Parquín (Lima), Cerro de Pasco (Pasco) y Colcabamba (Huancavelica) reportaron al menso un día categorizado como «extremadamente lluviosos».

LLUVIA EN LA SIERRA SUR

Este sector reportó lluvias puntuales con algunos acumulados categorizados como «muy lluviosos» y «lluviosos» en Ayacucho y Puno.

LLUVIA EN LA SELVA

La selva norte presentó lluvias puntuales, mientras que en la selva central y sur la lluvias fue más recurrente.

Para visualizar más estaciones con acumulado diario, visite el siguiente enlace: (http://www.senamhi.gob.pe/?p=lluvia-acumulada)

Pronóstico de precipitación acumulada

PARA EL PERIODO DEL 27 DE MARZO AL 02 DE ABRIL DE 2024:

La distribución de las precipitaciones será:

- **EN LA SIERRA**, se prevén precipitaciones (lluvias, aguanieve, granizo y nieve) de moderada a fuerte intensidad acompañadas de descargas eléctricas y ráfagas de viento, principalmente en la sierra occidental. Con posibilidad a presentar lluvias de extrema intensidad de forma localizada. Además, se espera la ocurrencia de granizo en zonas por encima de los 2800 m s. n. m. y nieve en localidades sobre los 4000 m s. n. m.

- **EN LA SELVA**, se prevén lluvias de moderada a fuerte intensidad, con posibilidad a presentar lluvias de extrema intensidad de forma localizada, principalmente sobre la selva norte y a lo largo de la selva alta.

- **EN LA COSTA,** se prevén lluvias de ligera intensidad de forma localizada en la costa, afectando principalmente los distritos alejados del litoral.

MAPA 1

PRECIPITACIÓN ACUMULADA PRONOSTICADA PARA EL PERIODO DEL 27 DE MARZO AL 02 DE ABRIL DEL 2024.

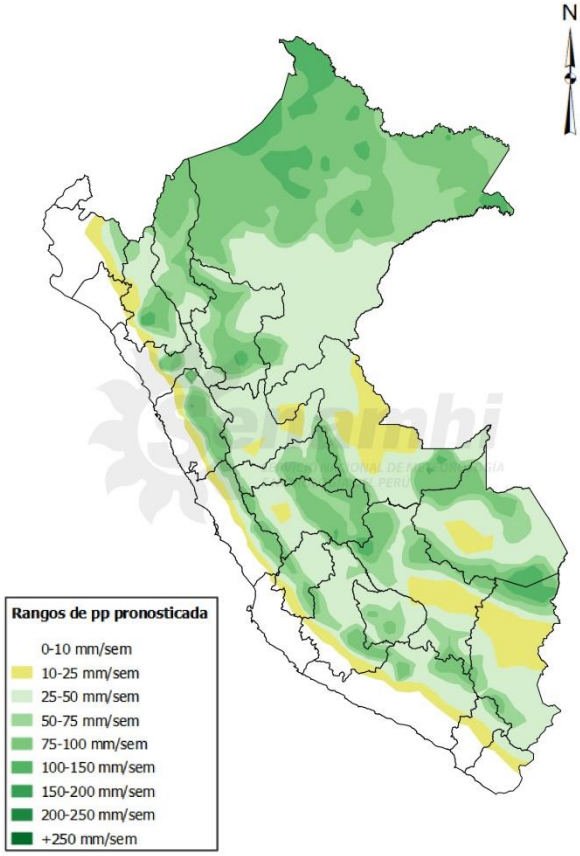

NOTA: Las áreas que se encuentran coloreadas en el mapa 1 son áreas probables de ocurrencia de precipitación. Este pronóstico está basado en modelos numéricos, datos observados y el análisis de los pronosticadores del SENAMHI.

Dirección de Meteorología y Evaluación Ambiental Atmosférica
Vannia Aliaga Nesteres
valiaga@senamhi.gob.pe

Subdirección de Predicción Meteorológica
Kelita Quispe
kquispe@senamhi.gob.pe

Subdirección de Predicción Climática
Grinia Ávalos
gavalos@senamhi.gob.pe

El boletín semanal de lluvia lo encuentras en:
https://www.senamhi.gob.pe/?&p=boletines

Para para mayor información sobre los avisos meteorológicos, visite este link :
http://www.senamhi.gob.pe/avisos

Próxima actualización: 03 de abril 2024

Servicio Nacional de Meteorologíae Hidrología del Perú - SENAMHI
Jr. Cahuide 785, JesúsMaría
Lima 11 - Perú

Central telefónica: [511] 614-1414
Unidad Funcional de Atención al Ciudadano: [511] 470-2867
Climatología: [511] 614-1414 anexo 461
Pronóstico: [511] 614-1407 o 265-8798 (Atención las 24horas)

Consultas y sugerencias:
clima@senamhi.gob.pe
pronosticador@senamhi.gob.pe