



# BOLETÍN SEMANAL DE LLUVIA

Regiones Andina  
y Amazónica

## INFORME

Del 24 al 30 de enero del 2024



## PRONÓSTICO

Para la semana del 31 de  
enero al 06 de febrero del  
2024



PERÚ

Ministerio  
del Ambiente



Monitoreo de lluvia a nivel nacional

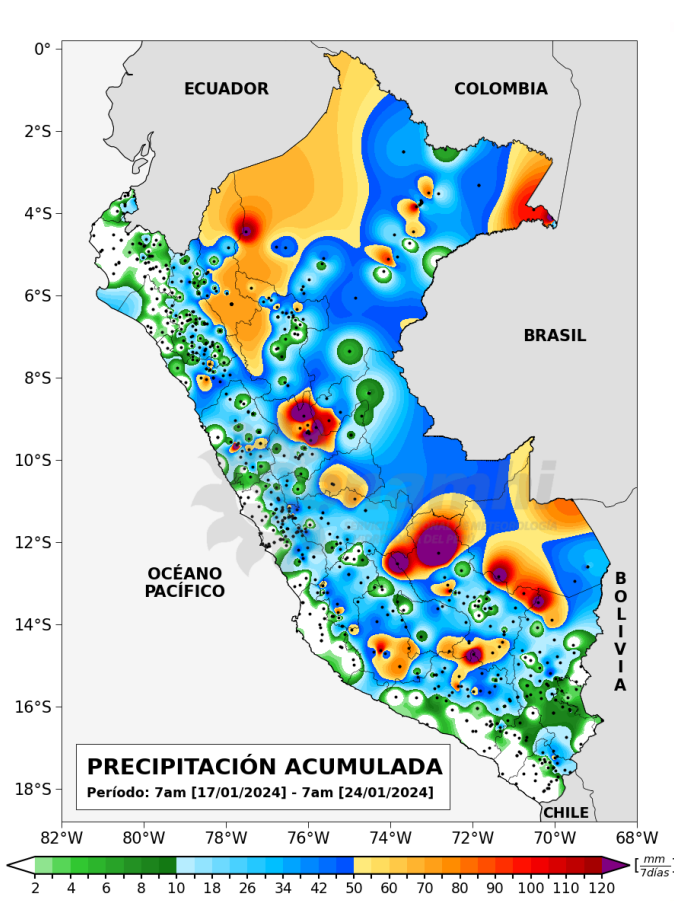


**OBSERVACIONES:**

En el periodo del **24 al 31 de enero del 2024** (MAPA 2), los mayores acumulados de lluvia se presentaron en la selva sur y centro, principalmente en los departamentos de: Cusco, Puno, Madre de Dios y Huánuco. A diferencia de la semana anterior (MAPA 1) se observó una disminución de los acumulados en la costa norte-centro, sierra occidental norte-centro y en la selva norte; y un incremento de los valores en la selva sur-centro y en el altiplano.

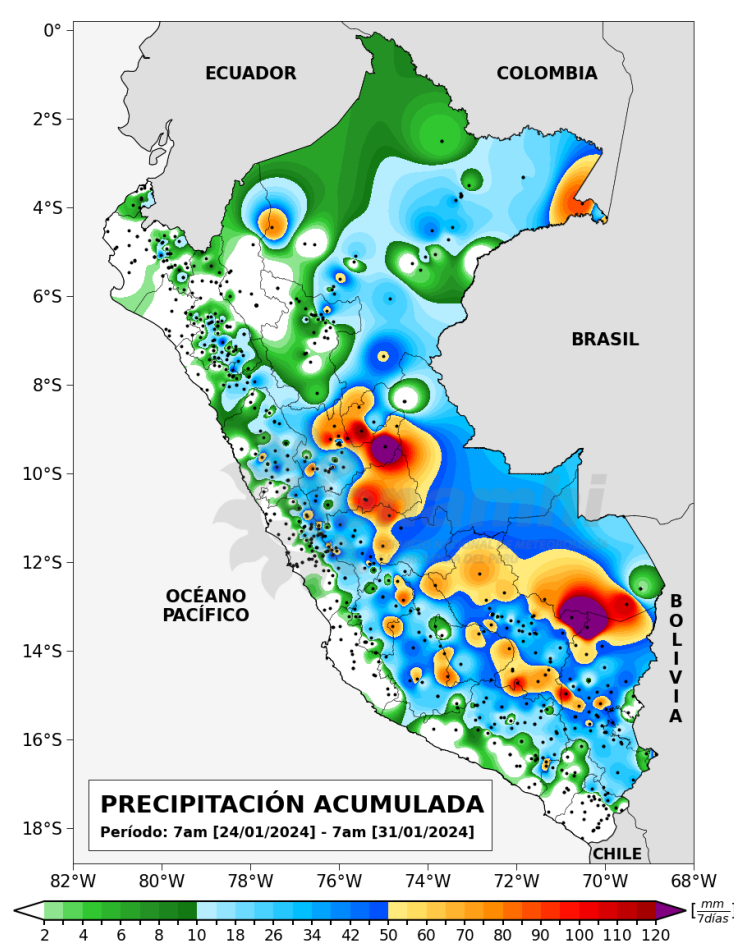
SEMANA ANTERIOR

**MAPA 1**  
PRECIPITACIÓN ACUMULADA DEL 17 AL 24 DE ENERO DEL 2024.



SEMANA ACTUAL

**MAPA 2**  
PRECIPITACIÓN ACUMULADA DEL 24 AL 31 ENERO DEL 2024.



\* Los mapas y gráficos del presente boletín se realizaron con datos disponibles hasta el 24/01/2024 (09:00 hr)

## MONITOREO DE LA LLUVIA

Estación	DEPARTAMENTO	SECTOR	Altitud (msnm)	ENERO							
				24	25	26	27	28	29	30	
MATAPALO	TUMBES	COSTA NORTE	62								
HACIENDA BIGOTE	PIURA		198								
EL VIRREY	PIURA		208								
LOMAS DE LACHAY	LIMA	COSTA CENTRO	416								
ÑAÑA	LIMA		543								
SAMA GRANDE	TACNA	COSTA SUR	529								
LOMAS	AREQUIPA		19								
ILO	MOQUEGUA		60								
SAPILLICA	PIURA	SIERRA NORTE OCCIDENTAL	1451								
SANTO DOMINGO	PIURA		1490								
MOLLEPATA	LA LIBERTAD		2708								
QUIRUVILCA	LA LIBERTAD		4047								
MAGDALENA	CAJAMARCA		1307								
SANTA CRUZ	CAJAMARCA		2002								
LLAPA	CAJAMARCA		2951								
PORCULLA	PIURA		2142								
HUAMACHUCO	LA LIBERTAD		3186								
COCHABAMBA	CAJAMARCA		1653								
SALLIQUE	CAJAMARCA	1804									
CELENDIN	CAJAMARCA	2602									
MAYORARCA	ANCASH	SIERRA NORTE ORIENTAL	3335								
PIRA	ANCASH		3720								
SANTIAGO DE CHOCORVOS	HUANCAVELICA		2700								
CANTA	LIMA	SIERRA CENTRAL OCCIDENTAL	2818								
AYAVIRI	LIMA		3224								
PARQUIN	LIMA		3571								
OYON	LIMA		3652								
S. L. DE ESCOMARCA	LIMA		3758								
CHAVIN	ANCASH		3140								
ACOBAMBA	HUANCAVELICA	3399									
DOS DE MAYO	HUANUCO	SIERRA CENTRAL ORIENTAL	3414								
HUAYAO	JUNIN		3321								
SAN JUAN DE JARPA	JUNIN		3660								
LA OROYA	JUNIN		3842								
YANTAC	JUNIN		4617								
PAMPACOLCA	AREQUIPA		2885								
PULLHUAY (AYAHUASI)	AREQUIPA	3394									
CORACORA	AYACUCHO	SIERRA SUR OCCIDENTAL	3149								
CALACOA	MOQUEGUA		3421								
TALABAYA	TACNA		3409								
TAMBOBAMBA	APURIMAC		3279								
HUANCASANCOS	AYACUCHO		3440								
PARURO	CUSCO		3070								
CCATCCA	CUSCO		3681								
ARAPA	PUNO		3837								
CABANILLAS	PUNO		3885								
TAHUACO	PUNO		3888								
LLALLY	PUNO	3985									
ANANEA	PUNO	4660									
SANTA ROSA	LORETO	SELVA NORTE	62								
CABALLOCOCHA	LORETO		75								
CONTAMANA	LORETO		157								
TANANTA	SAN MARTIN	480									
PUERTO INCA	HUANUCO	SELVA CENTRAL	212								
PICHANAKI	JUNIN		497								
AUCAYACU	HUANUCO		586								
CHAGLLA	HUANUCO		3032								
OXAPAMPA	PASCO		1801								
PUERTO MALDONADO	MADRE DE DIOS		209								
QUINCENIL	CUSCO	SELVA SUR	651								
SAN GABAN	PUNO		666								

### LLUVIA EN LA COSTA

La costa reporto lluvias puntuales.

### LLUVIA EN LA SIERRA NORTE

La sierra norte presentó lluvias puntuales e inferiores al umbral 90.

### LLUVIA EN LA SIERRA CENTRAL

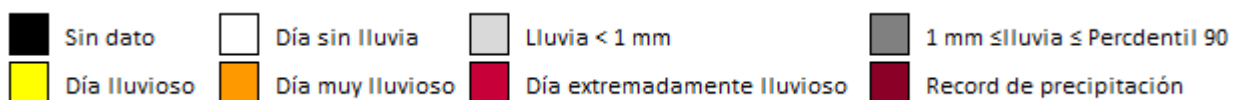
La sierra central reportó lluvias frecuentes y categorizadas como "extremadamente lluviosos" en varias localidades de Lima, Junín y Huancavelica. En este último departamento, la estación de Acobamba registró 55.2 mm/día, valor sin precedente.

### LLUVIA EN LA SIERRA SUR

La sierra sur oriental reportó lluvias frecuentes, con algunos episodios que superaron el umbral 95. E tanto, el sector oriental las precipitaciones estuvieron en su mayoría inferiores al umbral 90.

### LLUVIA EN LA SELVA

EL 30 de enero, varias localidades de la selva reportaron lluvias categorizadas como "muy lluviosas".



## Pronóstico de precipitación acumulada



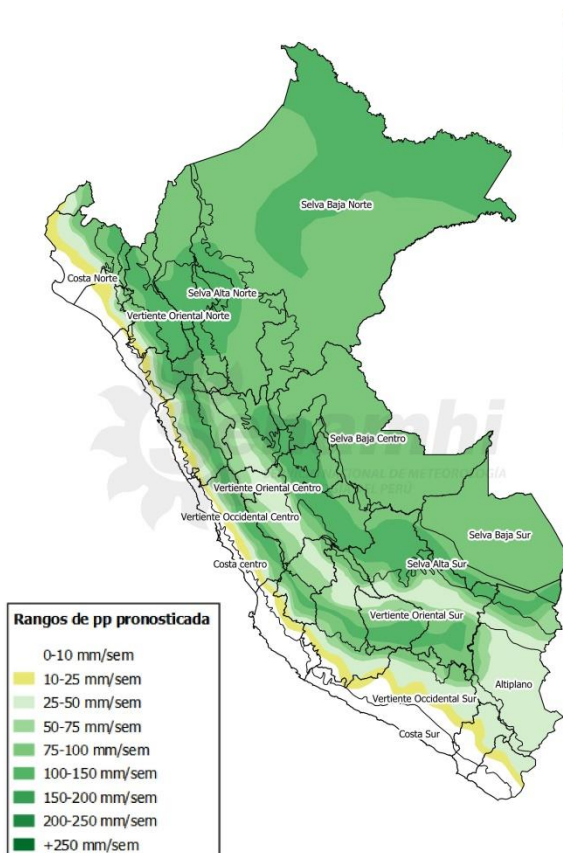
### PARA EL PERIODO DEL 31 DE ENERO AL 06 DE FEBRERO DE 2024:

La distribución de las precipitaciones será:

- **EN LA SIERRA**, se prevén precipitaciones (lluvias, aguanieve, granizo y nieve) acompañadas de descargas eléctricas y ráfagas de viento, de moderada a fuerte intensidad, hacia la sierra occidental centro y norte. Además, precipitaciones localizadas de fuerte intensidad en la sierra sur oriental.
- **EN LA SELVA**, se prevén lluvias de moderada a fuerte intensidad acompañadas de descargas eléctricas y ráfagas de viento, principalmente en la selva alta y selva baja norte, siendo más intensas en la selva alta centro-sur.
- **EN LA COSTA**, se prevén lluvias de moderada a fuerte intensidad en la costa norte, principalmente en Tumbes y Piura. Además, se espera lluvia de ligera a moderada intensidad en la costa centro.

### MAPA 1

#### PRECIPITACIÓN ACUMULADA PRONOSTICADA PARA EL PERIODO DEL 31 DE ENERO AL 06 DE FEBRERO DEL 2024.



NOTA: Las áreas que se encuentran coloreadas en el mapa 1 son áreas probables de ocurrencia de precipitación. Este pronóstico está basado en modelos numéricos, datos observados y el análisis de los pronosticadores del SENAMHI.

**Dirección de Meteorología y Evaluación**

**Ambiental Atmosférica**

Vannia Aliaga Nestares

[valiaga@senamhi.gob.pe](mailto:valiaga@senamhi.gob.pe)

**Subdirección de Predicción Meteorológica**

Kelita Quispe

[kquispe@senamhi.gob.pe](mailto:kquispe@senamhi.gob.pe)

**Subdirección de Predicción Climática**

Grinia Ávalos

[gavalos@senamhi.gob.pe](mailto:gavalos@senamhi.gob.pe)

El boletín semanal de lluvia lo encuentras en:

<https://www.senamhi.gob.pe/?&p=boletines>

Para para mayor información sobre los avisos meteorológicos, visite este link :

<http://www.senamhi.gob.pe/avisos>

**Próxima actualización:** 07 de febrero de 2024



**Servicio Nacional de Meteorología e  
Hidrología del Perú - SENAMHI**

Jr. Cahuide 785, Jesús María  
Lima 11 - Perú

**Central telefónica:** [51 1] 614-1414

**Unidad Funcional de Atención al Ciudadano:**

[51 1] 470-2867

**Climatología:** [51 1] 614-1414 anexo 461

**Pronóstico:** [51 1] 614-1407 o 265-8798 (Atención las 24 horas)

**Consultas y sugerencias:**

[clima@senamhi.gob.pe](mailto:clima@senamhi.gob.pe)

[pronosticador@senamhi.gob.pe](mailto:pronosticador@senamhi.gob.pe)