



# BOLETÍN SEMANAL DE LLUVIA

Regiones Andina  
y Amazónica

## INFORME

Del 29 de setiembre al 5 de  
octubre de 2021



## PRONÓSTICO

para la semana del 07 al 13 de  
octubre de 2021



PERÚ

Ministerio  
del Ambiente



## Monitoreo de lluvia a nivel nacional



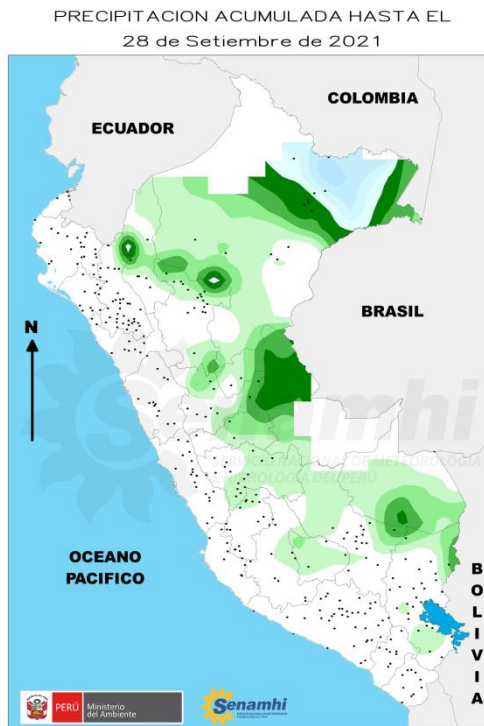
### OBSERVACIONES:

En el periodo del **29 de setiembre al 05 de octubre 2021** (mapa 2), los mayores acumulados de precipitación se presentaron en la selva baja norte y sur registrando 128.2 mm/semana en la estación Quincemil (Cusco) seguido de Iñapari (Madre de Dios) con 81.6 mm/semana, seguido de Puerto Almendra (Loreto) con 78.8 mm/semana. En comparación a la semana anterior (mapa 1), se observa, principalmente, un incremento de la precipitación en la selva norte y sur, así como en diversos sectores de la sierra del Perú (mapa 2).

### SEMANA ANTERIOR

#### MAPA 1

#### PRECIPITACIÓN ACUMULADA DEL 22 AL 28 DE SETIEMBRE 2021

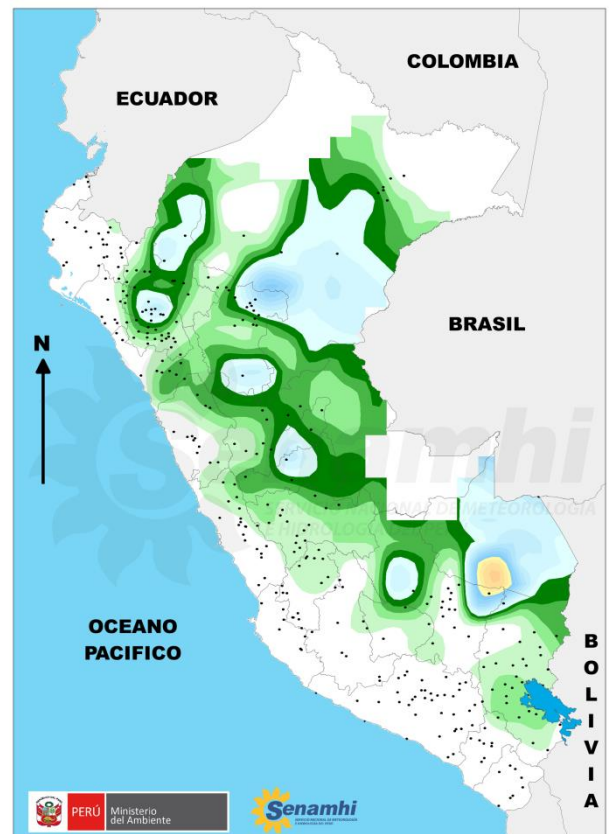


### SEMANA ACTUAL

#### MAPA 2

#### PRECIPITACIÓN ACUMULADA DEL 29 DE SETIEMBRE AL 05 DE OCTUBRE 2021

PRECIPITACION ACUMULADA HASTA EL  
05 de Octubre de 2021



\* Los mapas y gráficos del presente boletín se realizaron con datos disponibles hasta el 06/10/2021 (07:00 am)

## MONITOREO DE LA LLUVIA

ESTACIÓN	DEPARTAMENTO	ALTURA	SECTOR	SET		OCT					
				29	30	1	2	3	4	5	
CHANCAY-BAÑOS	CAJAMARCA	1638	SIERRA NORTE OCCIDENTAL								
CHUGUR	CAJAMARCA	2590									
QUILCATE	CAJAMARCA	3076									
INCAHUASI	LAMBAYEQUE	3052	SIERRA NORTE ORIENTAL								
QUEBRADA-SHUGAR	CAJAMARCA	3292									
CHOTA	CAJAMARCA	2468									
BAMBAMARCA	CAJAMARCA	2495	SIERRA CENTRO OCCIDENTAL								
OYON	LIMA	3652									
MAYORARCA	ANCASH	3335									
PARQUIN	LIMA	3571									
HUANCATA	LIMA	2684	SIERRA CENTRO ORIENTAL								
CASAPALCA	LIMA	4294									
YANAHUANCA	PASCO	3137									
RUNATULLO	JUNIN	3473	SIERRA SUR OCCIDENTAL								
JUNIN	JUNIN	4101									
HUAYAO	JUNIN	3321									
CRUCERO-ALTO	PUNO	4521	SIERRA SUR ORIENTAL								
LUCANAS	AYACUCHO	3350									
PUQUIO	AYACUCHO	3176									
CHACHAS	AREQUIPA	3065									
CHIVAY	AREQUIPA	3644	SELVA NORTE								
LLALLY	PUNO	3985									
LOS-UIROS	PUNO	3819									
CABANILLAS	PUNO	3885	SELVA CENTRAL								
MAÑAZO	PUNO	3931									
JAZAN	AMAZONAS	1354									
PONGO-DE-CAYNARACHI	SAN MARTIN	187	SELVA SUR								
EL-LIMON	CAJAMARCA	1110									
POZUZO	PASCO	746									
OXAPAMPA	PASCO	1801	SELVA SUR								
PICHANAKY	JUNIN	497									
INAPARI	MADRE DE DIOS	244									
MACHU-PICCHU	CUSCO	2399	SELVA SUR								
QUINCEMIL	CUSCO	651									

### LLUVIA EN LA SIERRA NORTE

En la semana el sector occidental presentó lluvias esporádicas, mientras que el sector oriental registró lluvias frecuentes e inferiores al umbral 90. En Cajamarca se registraron episodios calificados como "extremadamente lluviosos" con acumulados de 59,9 mm en Quebrada Shugar, 65,4 mm en Chugur y 44,1 mm

### LLUVIA EN LA SIERRA CENTRAL

Durante la semana el sector occidental reportó episodios puntuales de lluvia, en tanto, el sector oriental presentó mayor frecuencia de lluvia. Los acumulados más resaltantes se registraron en Oyón (20,7 mm), Casapalca (15,4 mm) y Runatullo (21,7 mm).

### LLUVIA EN LA SIERRA SUR








En esta semana la sierra sur occidental NO presentó lluvias en la mayoría de las estaciones de monitoreo, mientras que, en el sector oriental estaciones ubicados en Puno registraron acumulados calificados como "muy lluviosos" y "extremadamente lluviosos".

### LLUVIA EN LA SELVA

Este sector, presentó lluvias frecuentes y calificados como "extremadamente lluviosos" en los dos últimos días de la semana.

Nota 1: Se enlista aquellas estaciones que han presentado las lluvias más significativas durante estos últimos 7 días.

Nota 2: Análisis realizado con una fuente de 319 estaciones del SENAMHI.

	Sin datos		Día lluvioso (P90 < lluvia ≤ P95)
	Día sin lluvia		Día muy lluvioso (P95 < lluvia ≤ P99)
	Lluvia < 1mm		Día extremadamente lluvioso (lluvia > P99)
	Lluvia ≥ 1 mm y menor ≤ al percentil 90 (P90)		

Nota: Análisis realizado con una fuente de 319 estaciones del SENAMHI.

## Pronóstico de precipitación acumulada



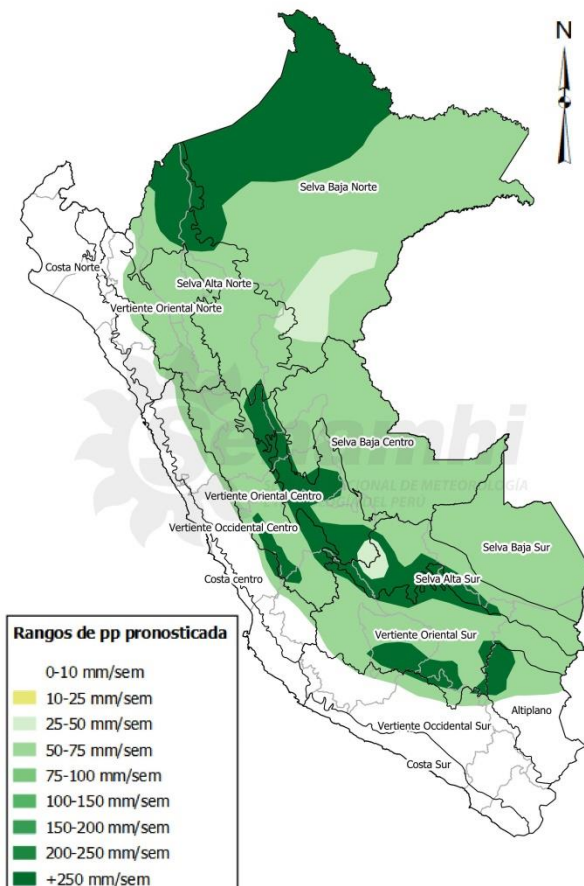
### PARA LA SEMANA DEL 06 AL 12 DE OCTUBRE DE 2021:

La distribución de las precipitaciones será:

- **EN LA COSTA**, se prevé llovizna localizada en la costa central en las primeras horas de la mañana.
- **EN LA SIERRA**, se espera precipitaciones (líquida y/o sólida) de moderada a fuerte intensidad, principalmente en la sierra centro y sur con acumulados cercanos a 100 mm/semana, acompañadas de descargas eléctricas y ráfagas de viento. Nieve en las localidades sobre los 4000 m s.n.m.
- **EN LA SELVA**, se espera lluvia localizada de moderada a fuerte intensidad en la selva norte y centro acompañada de descargas eléctricas y ráfagas de viento con acumulados máximos de 250 mm/semana; y lluvia de moderada intensidad en la mayor parte de la selva, con acumulados alrededor de los 100 mm/semana.

### MAPA 1

#### PRECIPITACIÓN ACUMULADA PRONOSTICADA PARA LA SEMANA DEL 06 AL 12 DE OCTUBRE DE 2021



NOTA: Las áreas que se encuentran coloreadas en el mapa 1 son áreas probables de ocurrencia de precipitación. Este pronóstico está basado en modelos numéricos, datos observados y el análisis de los pronosticadores del SENAMHI.

**Dirección de Meteorología y Evaluación**

**Ambiental Atmosférica**

Gabriela Rosas

[grosas@senamhi.gob.pe](mailto:grosas@senamhi.gob.pe)

**Subdirección de Predicción Meteorológica**

Nelson Quispe

[nquispe@senamhi.gob.pe](mailto:nquispe@senamhi.gob.pe)

**Subdirección de Predicción Climática**

Grinia Ávalos

[gavalos@senamhi.gob.pe](mailto:gavalos@senamhi.gob.pe)

El boletín semanal de temperaturas lo encuentras en:

<https://www.senamhi.gob.pe/?&p=boletines>

Para para mayor información sobre los avisos meteorológicos, visite este link :

<http://www.senamhi.gob.pe/avisos>

Próxima actualización: 13 de octubre de 2021



**Servicio Nacional de Meteorología e  
Hidrología del Perú - SENAMHI**

Jr. Cahuide 785, Jesús María  
Lima 11 - Perú

**Central telefónica:** [51 1] 614-1414

**Unidad Funcional de Atención al Ciudadano:**

[51 1] 470-2867

**Climatología:** [51 1] 614-1414 anexo 461

**Pronóstico:** [51 1] 614-1407 o 265-8798 (Atención las 24 horas)

**Consultas y sugerencias:**

[clima@senamhi.gob.pe](mailto:clima@senamhi.gob.pe)

[pronosticador@senamhi.gob.pe](mailto:pronosticador@senamhi.gob.pe)