

CUENCA DEL RÍO CAMANÁ – Región Arequipa

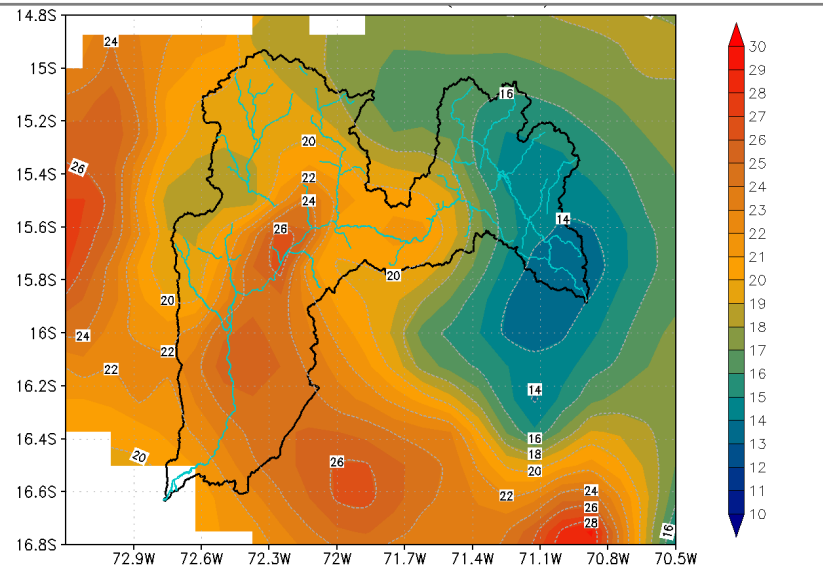
TEMPERATURA MÁXIMA

TEMPERATURA MÍNIMA

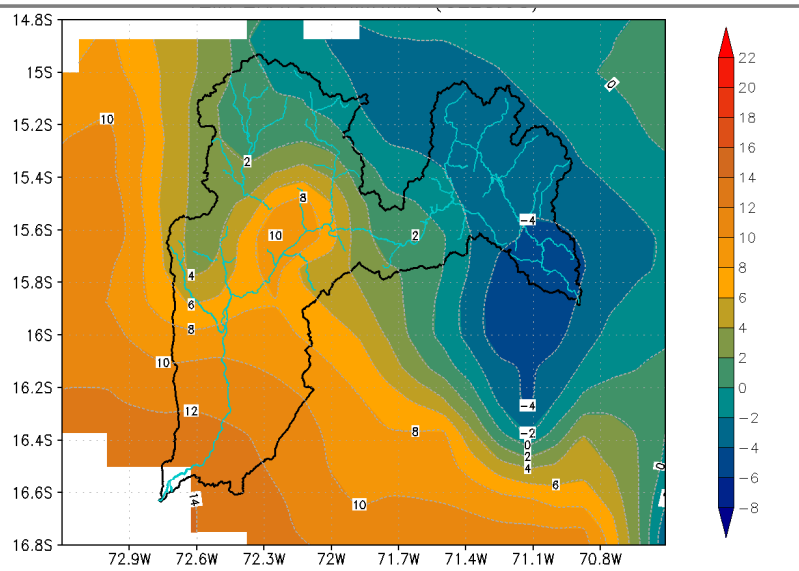
PRECIPITACIONES

DISTRIBUCIÓN ESPACIAL DE LOS DATOS OBSERVADOS INTERPOLADOS – SEPTIEMBRE 2017

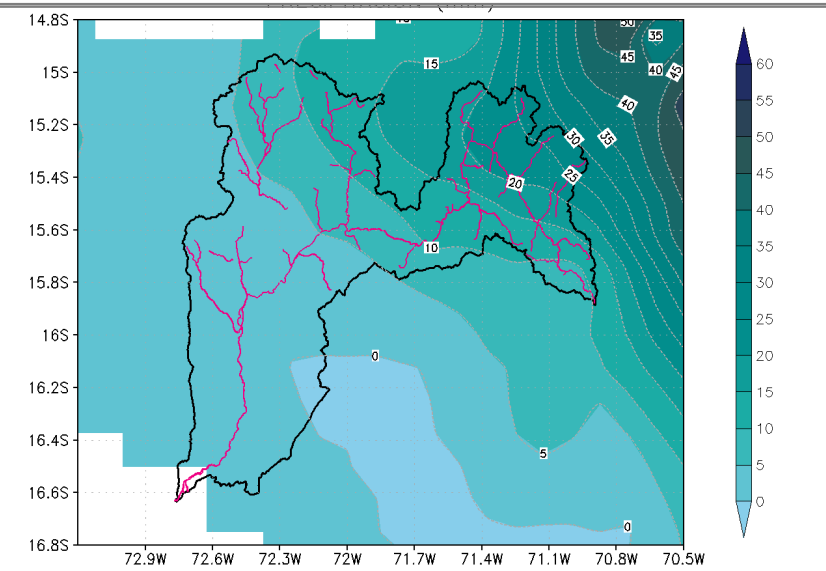
DATOS INTERPOLADOS DE TEMPERATURA MÁXIMA
CUENCA: RÍO CAMANÁ (SEPTIEMBRE-2017)



DATOS INTERPOLADOS DE TEMPERATURA MÍNIMA
CUENCA: RÍO CAMANÁ (SEPTIEMBRE-2017)



DATOS INTERPOLADOS DE PRECIPITACIÓN
CUENCA: RÍO CAMANÁ (SEPTIEMBRE-2017)



* Los mapas interpolados son aproximaciones de la distribución espacial de las variables, sin embargo pueden presentar limitaciones relativas al método de interpolación por lo que se recomienda considerarlos como referenciales.

MAYOR VALOR MENSUAL REGISTRADO

29,2°C (N: 27,6°C) Est. Ayo

14,7°C (N: 14,6°C) Est. Camaná

20,1 mm (N: 15,1 mm) Est. Tisco

MENOR VALOR MENSUAL REGISTRADO

14,3°C (N: 13,9°C) Est. Porpera

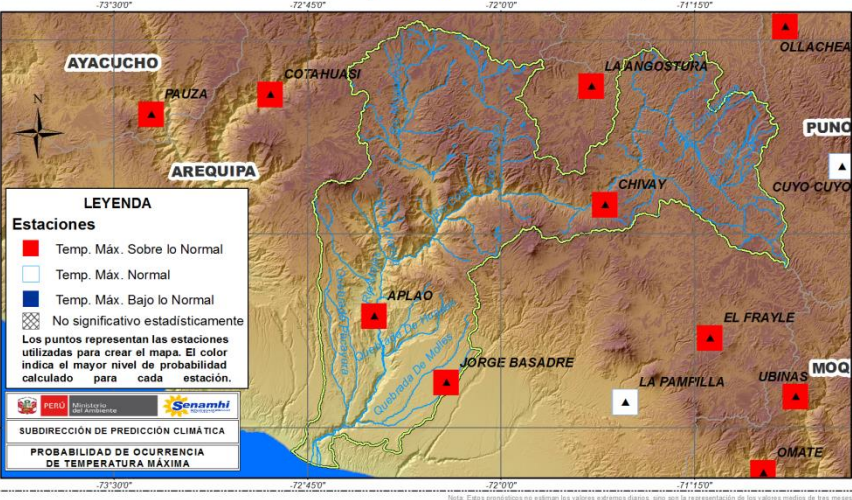
-4,4°C (N: -7,3°C) Est. Crucero Alto

0 mm

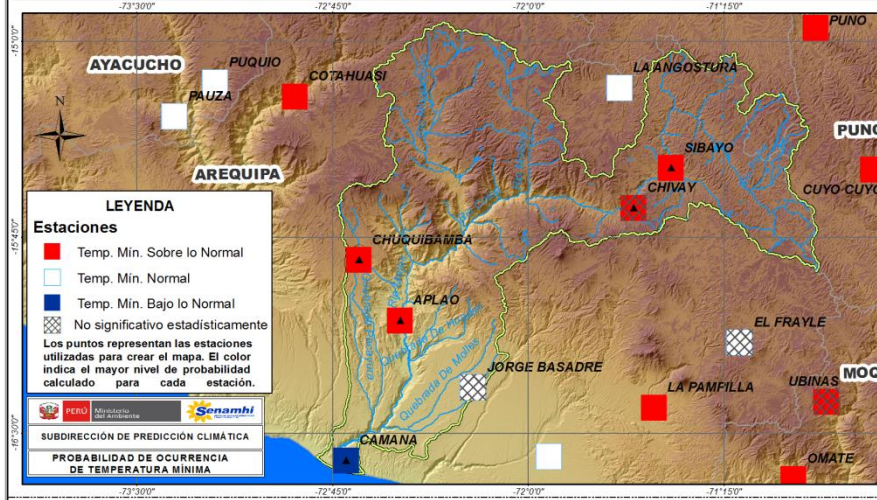
* N: Normal climática

PRONÓSTICO TRIMESTRAL (OCT-NOV-DIC)

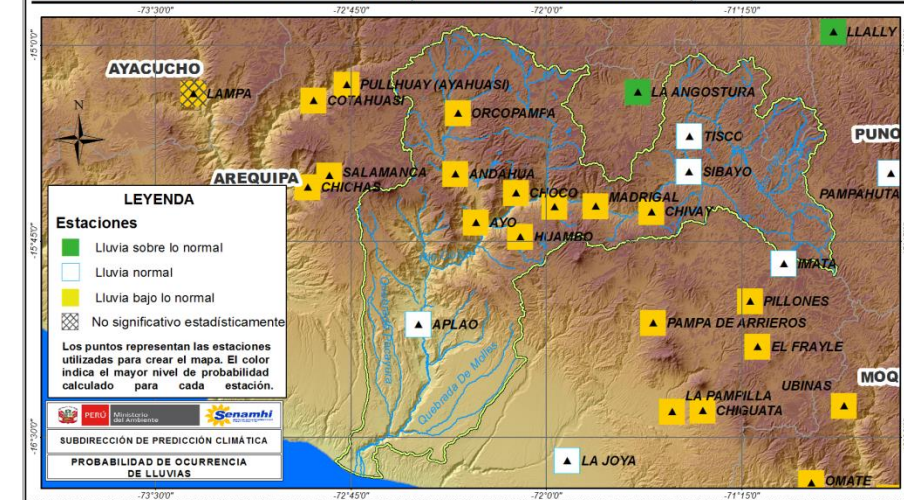
PRONÓSTICO DE TEMPERATURA MÁXIMA
CUENCA: RÍO CAMANÁ (OCTUBRE -DICIEMBRE 2017)



PRONÓSTICO DE TEMPERATURA MÍNIMA
CUENCA: RÍO CAMANÁ (OCTUBRE -DICIEMBRE 2017)



PRONÓSTICO DE PRECIPITACIÓN
CUENCA: RÍO CAMANÁ (OCTUBRE -DICIEMBRE 2017)



□ Achurado sobre el color: Mayor incertidumbre en el pronóstico; es decir, probabilidad de ocurrencia menor al 40%.

PERSPECTIVAS PARA EL TRIMESTRE (OCT-NOV-DIC)

Para los siguientes tres meses se prevén temperaturas diurnas sobre lo normal a excepción de la estación La Pampilla, asimismo, las temperaturas nocturnas tenderán a superar sus valores normales en gran parte de la cuenca. De otro lado, las precipitaciones se manifestarán entre normales a ligeramente deficitarias.