



BOLETÍN SEMANAL DE TEMPERATURAS MÁXIMAS Y MÍNIMAS DEL AIRE

Regiones Andina y
Amazónica



INFORME

de la semana del 7 al
14 de junio del 2023



PRONÓSTICO DE TEMPERATURA MÍNIMA

para la semana del 15 al 21
de junio de 2023.





Monitoreo de Temperaturas Máximas del Aire

07 al 13 de junio de 2023

EXTREMOS DE TEMPERATURA MÁXIMA

SECTOR	DEPARTAMENTO	ESTACION	ALT	JUNIO							
				7	8	9	10	11	12	13	
SIERRA NORTE OCCIDENTAL	PIURA	AYABACA	2633								
		CHALACO	2283								
	LAMBAYEQUE	INCAHUASI	3052								
		QUILCATE	3076								
	CAJAMARCA	GRANJA PORCON	3149								
SIERRA NORTE ORIENTAL	LA LIBERTAD	SALPO	3418								
	PIURA	HUANCABAMBA	1959								
		BAMBAMARCA	2495								
	CAJAMARCA	AUGUSTO WEBERBAUER	2673								
SIERRA CENTRAL OCCIDENTAL	ANCASH	HUAMACHUCO	3186								
		MALVAS	3009								
	CHIQUIAN	3414									
SIERRA CENTRAL ORIENTAL	LIMA	OYON	3652								
		CANTA	2818								
	HUANUCO	DOS DE MAYO	3442								
SIERRA SUR OCCIDENTAL	PASCO	CERRO DE PASCO	4357								
	JUNIN	INGENIO	3373								
		HUAYAO	3321								
	HUANCAVELICA	ACOSTAMBO	3603								
		ACOBAMBA	3398								
SIERRA SUR ORIENTAL	AYACUCHO	CORACORA	3149								
		TISCO	4195								
	AREQUIPA	CHIVAY	3644								
	MOQUEGUA	UBINAS	3381								
		CANDARAVE	3488								
SIERRA SUR ORIENTAL	TACNA	SUSAPAYA	3468								
		TALABAYA	3409								
		ANTA ANCACHURO	3324								
	CUSCO	GRANJA KCAYRA	3219								
		CCATCCA	3681								
	AYACUCHO	CHILCAYOC	3395								
		TAMBOBAMBA	3279								
APURIMAC	ANANEA	4660									
	PUNO	CABANILLAS	3885								
		MAZO CRUZ	3980								
SELVA NORTE ALTA	SAN MARTIN	MOYOBAMBA	879								
SELVA NORTE BAJA	LORETO	AMAZONAS	113								
		CABALLOCOCHA	75								
	SAN MARTIN	TARAPOTO	382								
SELVA CENTRAL ALTA	HUANUCO	EL PORVENIR	223								
		TULUMAYO	628								
SELVA CENTRAL BAJA	PASCO	TINGO MARIA	660								
		OXAPAMPA	1801								
SELVA SUR ALTA	HUANUCO	TOURNAVISTA	213								
		AGUAYTIA	319								
SELVA SUR BAJA	CUSCO	QUEBRADA YANATILE	1183								
		MACHU PICCHU	2399								
	PUNO	SAN GABAN	665								
SELVA SUR BAJA	MADRE DE DIOS	PUERTO MALDONADO	209								

SIERRA NORTE

Si bien las temperaturas predominan dentro del rango normal, se han registrado condiciones cálidas en Piura y La Libertad. En Ayabaca, en su segunda ola de calor presentó valores récord consecutivos que incluso han superado el récord histórico del 2019.

SIERRA CENTRAL

Persisten las condiciones cálidas en Lima y Huancavelica. Tanto Canta (Lima) y Acobamba (Huancavelica), soportan su segunda ola de calor del mes. Destaca Acobamba, donde se ha registrado un nuevo récord de temperaturas elevadas. En el resto de la región, las condiciones se mantienen mayoritariamente dentro de lo normal.

SIERRA SUR

Se ha observado una disminución en la intensidad de las condiciones cálidas, especialmente en la vertiente occidental. Hacia los últimos días de la semana, se han registrado valores dentro de los parámetros normales en dicha zona. No obstante, Talabaya (Tacna) continúa experimentando temperaturas altas, incluso alcanzando valores récord.

SELVA

El sexto friaje ha provocado una notable disminución de las temperaturas, afectando principalmente a la selva sur. Puerto Maldonado (Madre de Dios) ha establecido un nuevo récord de temperaturas máximas mínimas, evidenciando el impacto de este fenómeno.



Tabla 1. Valores mínimos de la temperatura máxima.

SECTOR	VALOR MÍNIMO	ALT (MSNM)
Sierra Norte	14.5°C (Incahuasi – Lambayeque)	3052
Sierra Centro	10.5°C (Cerro de Pasco– Pasco)	4357
Sierra Sur	10.6°C (Paucarani – Tacna)	4556
Selva Norte	22.8°C (Jazan – Amazonas)	1354
Selva Central	14°C (Carpish – Huánuco)	2582
Selva Sur	22.7°C (Machu Picchu – Cusco)	2399



Monitoreo de Temperaturas Mínimas del Aire

07 al 14 de junio de 2023

EXTREMOS DE TEMPERATURA MÍNIMA

SECTOR	DEPARTAMENTO	ESTACION	ALT	JUNIO									
				7	8	9	10	11	12	13	14		
SIERRA NORTE OCCIDENTAL	PIURA	CHALACO	2283										
	LAMBAYEQUE	INCAHUASI	3052										
	CAJAMARCA	QUILCATE	3076										
		GRANJA PORCON	3149										
LA LIBERTAD	SALPO	3418											
SIERRA NORTE ORIENTAL	PIURA	HUANCABAMBA	1959										
	AMAZONAS	CHACHAPOYAS	2442										
	CAJAMARCA	BAMBAMARCA	2495										
		AUGUSTO WEBERBAUER	2673										
LA LIBERTAD	HUAMACHUCO	3186											
SIERRA CENTRO OCCIDENTAL	ANCASH	CHIQUIAN	3414										
	LIMA	OYON	3652										
		CANTA	2818										
		HUANGASCAR	2500										
SIERRA CENTRAL ORIENTAL	HUANUCO	DOS DE MAYO	3442										
	PASCO	YANAHUANCA	3137										
		CERRO DE PASCO	4357										
		JUNIN	INGENIO	3373									
	HUANCAVELICA	HUAYAO	3321										
		ACOSTAMBO	3603										
SIERRA SUR OCCIDENTAL	AYACUCHO	CORACORA	3149										
	AREQUIPA	TISCO	4195										
		CHIVAY	3644										
		MOQUEGUA	UBINAS	3381									
	TACNA	CANDARAVE	3488										
SIERRA SUR ORIENTAL	CUSCO	CHALLABAMBA	2803										
		GRANJA KCAYRA	3219										
	AYACUCHO	CHILCAYOC	3395										
	APURIMAC	TAMBOBAMBA	3279										
		PUNO	ANANEA	4660									
SELVA NORTE ALTA	SAN MARTIN	MOYOBAMBA	879										
		LAMAS	840										
	LORETO	AMAZONAS	113										
		CABALLOCOCHA	75										
		TARAPOTO	382										
SELVA CENTRAL ALTA	HUANUCO	EL PORVENIR	223										
		TULUMAYO	628										
	PASCO	TINGO MARIA	660										
SELVA CENTRAL BAJA	HUANUCO	OXAPAMPA	1801										
		TOURNAVISTA	213										
	UCAYALI	PUERTO INCA	249										
SELVA SUR ALTA	CUSCO	AGUAYTIA	319										
		QUEBRADA YANATILE	1183										
	PUNO	MACHU PICCHU	2399										
SELVA SUR BAJA	MADRE DE DIOS	SAN GABAN	665										
		PUERTO MALDONADO	209										

SIERRA NORTE

Se ha observado un aumento notable de las temperaturas nocturnas en Cajamarca y La Libertad, con el registro de nuevos récords en Quilcate (Cajamarca). El resto de la región mantiene condiciones dentro de los rangos normales.

SIERRA CENTRAL

En la vertiente occidental, se están experimentando condiciones frías, destacándose que en Huangascar (Lima) se han registrado tres récords históricos de temperaturas bajas. En cambio, en la vertiente oriental, después de las bajas temperaturas, se están presentando condiciones dentro de los rangos normales e incluso cálidas en Huánuco y Pasco.

SIERRA SUR

Prevalecen las condiciones normales en la región, aunque algunas localidades con temperaturas frías consecutivas. En Tisco (Arequipa) y Ananea (Puno), se han registrado 11 y 10 días de heladas respectivamente. Además, en Challabamba (Cusco) se ha igualado el récord previo de temperaturas bajas.

SELVA

A pesar de que las condiciones cálidas predominaron en la Amazonía, especialmente en el norte y centro de la región durante el periodo, el sexto friaje provocó un drástico descenso de las temperaturas en el sur de la región. Este descenso igualó el récord previo registrado en Puerto Maldonado (Madre de Dios).

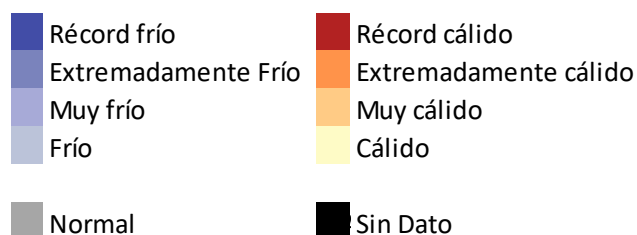


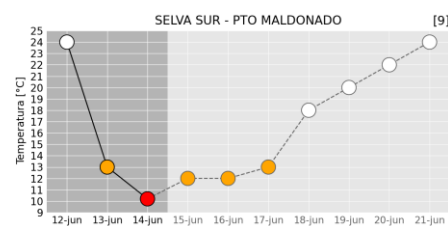
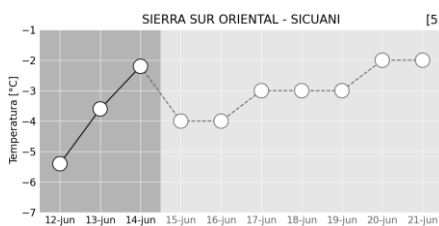
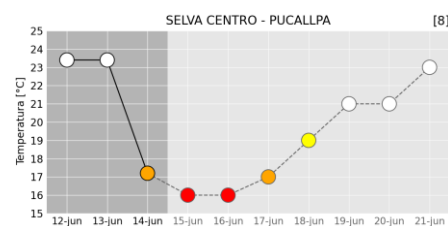
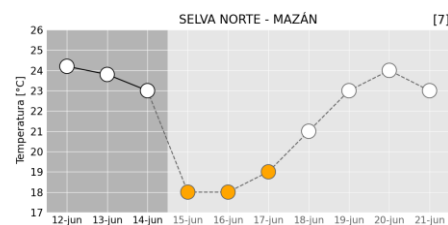
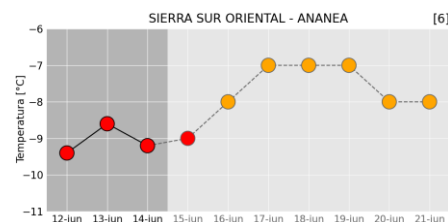
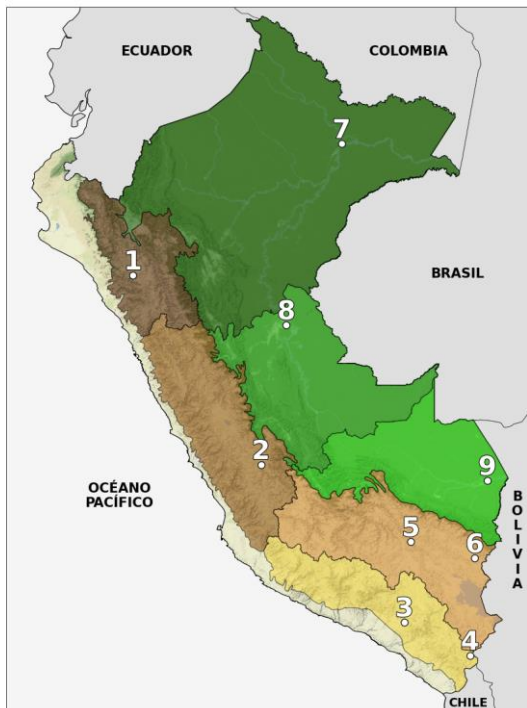
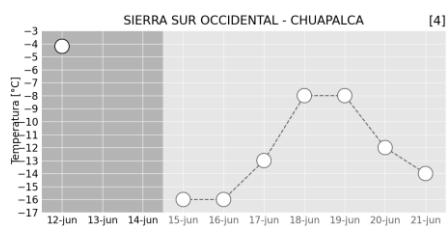
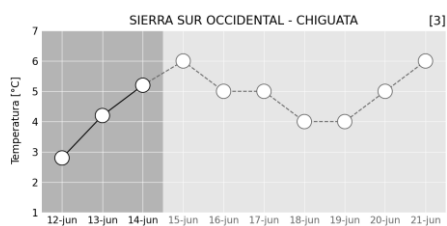
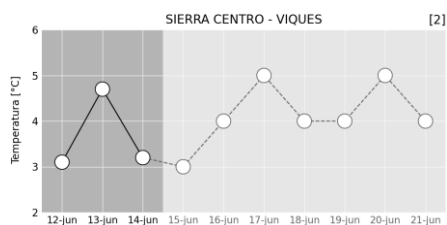
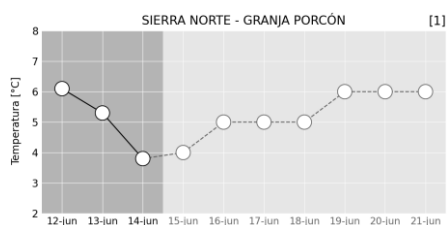
Tabla 2. Valores mínimos de la temperatura mínima.

SECTOR	VALOR MÍNIMO	ALT (MSNM)
Sierra Norte	2.3°C (Granja Porcón – Cajamarca)	3149
Sierra Centro	0.7°C (Oyón – Lima)	3652
Sierra Sur	-12.6°C (Imata – Arequipa)	4475
Selva Norte	14.1°C (Jazan – Amazonas)	1354
Selva Central	0.2°C (Wayllapampa – Ayacucho)	2470
Selva Sur	8°C (San Gabán – Puno)	665

Pronóstico de Temperatura Mínima del 15 al 21 de junio de 2023

PERSPECTIVAS:

En sierra norte se espera el ligero incremento de la temperatura mínima debido al ingreso de humedad. Por otro lado, en la sierra centro y sur occidental se espera que las temperaturas mínimas se recuperen y oscilen dentro de lo normal, en tanto que en la sierra sur oriental se espera que se mantengan por debajo de lo normal. En la selva, se espera que se mantenga el descenso tras el ingreso del sexto friaje hasta el 18 de junio, esperando los menores temperaturas en selva centro y sur.



- Información observada
- Información pronosticada
- Temperatura observada
- Temperatura pronosticada
- Normal
- Frío
- Muy Frío
- Ext. Frío

AVISOS METEOROLÓGICOS EMITIDOS Y VIGENTES EN LAS REGIONES DE INTERÉS:

AVISO 123 – FRIAJE EN LA SELVA

AVISO 127 – DESCENSO DE TEMPERATURA EN LA SIERRA CENTRO Y SUR

Las estaciones seleccionadas son representativas de cada zona geográfica, las cuales tienen un color diferenciado en el mapa. La tendencia de las temperaturas se mantiene en gran parte de la región; sin embargo, los registros de temperatura serán diferentes dependiendo de la ubicación de cada localidad.

Dirección de Meteorología y Evaluación

Ambiental Atmosférica

Gabriela Rosas

grosas@senamhi.gob.pe

Subdirección de Predicción Meteorológica

Kelita Quispe

nquispe@senamhi.gob.pe

Subdirección de Predicción Climática

Grinia Ávalos

gavalos@senamhi.gob.pe

Análisis y Redacción

✓ Patricia Rivera

✓ Diego Rodríguez

Suscríbete a los boletines meteorológicos

<http://bit.ly/2EKqsHX>

Para ver los avisos meteorológicos, visite este link para mayor información:

<http://www.senamhi.gob.pe/avisos>

Próxima actualización: 21 de junio 2023



**Servicio Nacional de Meteorología e
Hidrología del Perú - SENAMHI**

Jr. Cahuide 785, Jesús María
Lima 11 - Perú

Central telefónica: [51 1] 614-1414

Unidad Funcional de Atención al Ciudadano:

[51 1] 470-2867

Climatología: [51 1] 614-1414 anexo 461

Pronóstico: [51 1] 614-1407 (Atención las 24 horas)

Consultas y sugerencias:

clima@senamhi.gob.pe

pronosticador@senamhi.gob.pe