



# BOLETÍN SEMANAL DE TEMPERATURAS MÁXIMAS Y MÍNIMAS DEL AIRE

Regiones Andina y  
Amazónica



## INFORME


de la semana del 08 al 15  
de junio de 2022



## PRONÓSTICO DE TEMPERATURA MÍNIMA

para la semana del 16 al 22  
de junio de 2022.

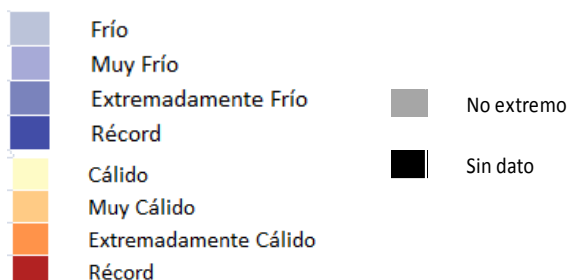




## Monitoreo de Temperaturas Máximas del Aire 08 al 14 de junio de 2022

### EXTREMOS DE TEMPERATURA MÁXIMA

SECTOR	DPTO	ESTACION	ALT	JUNIO							
				08	09	10	11	12	13	14	
SIERRA NORTE OCCIDENTAL	PIURA	CHALACO	2283								
		QUILCATE	3076								
	CAJAMARCA	GRANJA PORCON	3149								
		LAMBAYEQUE	INCAHUASI	3052							
		LA LIBERTAD	SALPO	3418							
SIERRA NORTE ORIENTAL	PIURA	HUANCABAMBA	1959								
		AMAZONAS	CHACHAPOYAS	2442							
	CAJAMARCA	CHOTA	2468								
		LA ENCAÑADA	2980								
		AUGUSTO WEBERBAUER	2673								
LA LIBERTAD	HUAMACHUCO	3186									
SIERRA CENTRAL OCCIDENTAL	ANCASH	MALVAS	3009								
		LIMA	OYON	3652							
			CANTA	2818							
SIERRA CENTRAL ORIENTAL	HUANUCO	DOS DE MAYO	3442								
		JACAS CHICO	3673								
	PASCO	CERRO DE PASCO	4357								
		JAUJA	3366								
	JUNIN	INGENIO	3373								
		HUAYAO	3321								
		HUANCAVELICA	ACOSTAMBO	3603							
		PILCHACA	3586								
SIERRA SUR OCCIDENTAL	AYACUCHO	HUAC-HUAS	3180								
		SALAMANCA	3203								
	AREQUIPA	HUANCA	3065								
		LAS SALINAS	4349								
	MOQUEGUA	UBINAS	3381								
		TACNA	CAIRANI	3920							
		SUSAPAYA	3468								
SIERRA SUR ORIENTAL	AYACUCHO	CHILCAYOC	3395								
		PISAC	2990								
	CUSCO	GRANJA KCAYRA	3219								
		CCATCCA	3681								
	APURIMAC	TAMBOBAMBA	3279								
		PUNO	PUTINA	3861							
			PAMPAHUTA	4316							
		MAZO CRUZ	3980								
SELVA NORTE ALTA	SAN MARTIN	MOYOBAMBA	879								
SELVA NORTE BAJA	LORETO	PEBAS	102								
		MAZAN	96								
		CABALLOCOCHA	75								
	SAN MARTIN	TARAPOTO	382								
		EL PORVENIR	223								
SELVA CENTRAL BAJA	HUANUCO	TOURNAVISTA	213								
	UCAYALI	AGUAYTIA	319								
SELVA SUR BAJA	MADRE DE DIOS	IÑAPARI	244								



#### SIERRA NORTE

Los días fríos y muy fríos continuaron presentándose, entre el 08 y 14 de junio, en la sierra norte. Los descensos más significativos de temperatura máxima se registraron en la parte occidental.

#### SIERRA CENTRAL

En el flanco occidental de la sierra central, predominaron los días fríos y muy fríos; mientras que, la parte oriental presentó días cálidos puntuales en Huánuco y Huancavelica.

#### SIERRA SUR

Los días fríos y muy fríos predominaron en la sierra sur occidental y Altiplano de Puno. En Cusco y Apurímac, se registraron algunos días cálidos puntuales.

#### SELVA

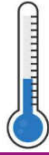
Entre el 10 y 13 de junio, se registraron descensos significativos de las temperaturas diurnas en la región amazónica asociado al ingreso del noveno friaje del año.

#### Récords mensuales:

- Temperaturas máximas muy bajas:
  - ✓ Incahuasi (Lambayeque): 11.0°C el 09/06/2022. Igualó récord de 2011. Normal: 15.0°C.
  - ✓ Malvas (Áncash): 15.0°C el 09/06/2022. Igualó el récord anterior de 2008. Normal: 18.2°C.

Tabla 1. Valores mínimos de la temperatura máxima.

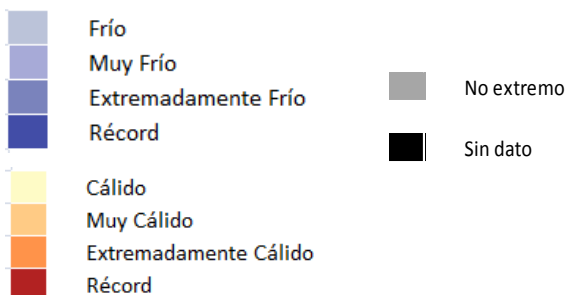
SECTOR	VALOR MÍNIMO	ALT (msnm)	Normal
Sierra Norte	11.0°C (Incahuasi – Lambayeque)	3052	15.0°C
Sierra Centro	10.6°C (Jacas Chico – Huánuco)	3673	12.9°C
Sierra Sur	8.8°C (Pillones – Arequipa)	4432	11.6°C
Selva Norte Baja	24.8°C (Mazán – Loreto)	96	30.5°C
Selva Central	27.0°C (Tournavista – Huánuco)	213	31.2°C
Selva Sur	22.2°C (Puerto Maldonado – Madre de Dios)	209	31.4°C



## Monitoreo de Temperaturas Mínimas del Aire 09 al 15 de junio de 2022

### EXTREMOS DE TEMPERATURA MÍNIMA

SECTOR	DPTO	ESTACION	ALT	JUNIO						
				9	10	11	12	13	14	15
SIERRA NORTE OCCIDENTAL	PIURA	HUARMACA	2232							
		QUILCATE	3076							
	CAJAMARCA	GRANJA PORCON	3149							
		LAMBAYEQUE	INCAHUASI	3052						
SIERRA NORTE ORIENTAL	PIURA	HUANCABAMBA	1959							
		AMAZONAS	CHACHAPOYAS	2442						
	CAJAMARCA	BAMBAMARCA	2495							
		LA ENCAÑADA	2980							
SIERRA CENTRAL OCCIDENTAL	ANCASH	HUAMACHUCO	3186							
		MALVAS	3009							
	LIMA	CHIQUIAN	3414							
		OYON	3652							
SIERRA CENTRAL ORIENTAL	HUANUCO	CANTA	2818							
		CARANIA	3840							
	PASCO	DOS DE MAYO	3442							
		JACAS CHICO	3673							
	JUNIN	YANAHUANCA	3137							
		RICRAN	3674							
	HUANCAVELICA	RUNATULLO	3473							
		HUAYAO	3321							
SIERRA SUR OCCIDENTAL	AYACUCHO	ACOSTAMBO	3603							
		PAMPAS	3250							
	AREQUIPA	CORACORA	3149							
		ANDAHUA	3562							
MOQUEGUA	CHIVAY	3644								
	IMATA	4475								
TACNA	ICHUÑA	3874								
	CANDARAVE	3488								
SIERRA SUR ORIENTAL	AYACUCHO	SUSAPAYA	3468							
		CHILCAYOC	3395							
	CUSCO	PISAC	2990							
		ANTA ANCACHURO	3324							
APURIMAC	GRANJA KCAYRA	3219								
	TAMBOBAMBA	3279								
SELVA NORTE ALTA	SAN MARTIN	ANANEA	4660							
		LARAQUERI	3939							
	MAZO CRUZ	3980								
SELVA NORTE BAJA	LORETO	MOYOBAMBA	879							
		PEBAS	102							
	SAN MARTIN	MAZAN	96							
		PUERTO ALMENDRA	96							
SELVA CENTRAL BAJA	HUANUCO	TARAPOTO	382							
		SAPOSOA	308							
	UCAYALI	TOURNAVISTA	213							
		PUERTO INCA	249							
SELVA SUR BAJA	MADRE DE DIOS	SAN ALEJANDRO	210							
		AGUAYTIA	319							
	IÑAPARI	244								
PUERTO MALDONADO	209									



#### SIERRA NORTE

La sierra norte se caracterizó por registrar descensos de temperatura mínima, presentando noches frías y muy frías con mayor frecuencia a partir del 13 de junio.

#### SIERRA CENTRAL

La sierra central también presentó temperaturas nocturnas por debajo de lo normal con noches frías y muy frías más frecuentes desde el 13 de junio.

#### SIERRA SUR

Entre el 09 y 15 de junio, toda la sierra sur registró descensos significativos de temperatura mínima conforme a los avisos meteorológicos. Se alcanzó categorías de noches extremadamente frías consecutivas en gran parte de la región, así como valores muy bajos en las series históricas para el mes de junio.

#### SELVA

La región amazónica presentó noches frías, muy frías y extremadamente frías consecutivas desde el 11 de junio debido al ingreso del noveno friaje del año. La estación Iñapari registró una temperatura mínima de 10.4°C, la más baja en lo que va del año para la selva sur.

#### Récords mensuales:

- Temperaturas mínimas muy altas:
  - ✓ Ricrán (Junín): -5.0°C el 15/06/2022. Igualó récord anterior de 2019. Normal: 1.5°C.
  - ✓ Andahua (Arequipa): -1.0°C el 09/06/2022. Superó récord anterior de -0.2°C de 2005. Normal: 2.5°C.
  - ✓ Ichuña (Moquegua): -8.1°C el 13/06/2022. Superó récord anterior de -6.6°C de 2009. Normal: -1.9°C.
  - ✓ Laraqueri (Puno): -19.6°C el 12/06/2022. Superó récord anterior de -18.0°C de 2005. Normal: -6.8°C.
  - ✓ Saposoa (San Martín): 15.5°C el 14/06/2022. Superó récord anterior de 16.6°C de 2001. Normal: 21.0°C.
  - ✓ Puerto Maldonado (Madre de Dios): 10.5°C el 14/06/2022. Superó récord anterior de 10.8°C de 2000. Normal: 18.3°C.

Tabla 2. Valores mínimos de la temperatura mínima.

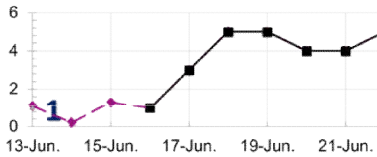
SECTOR	VALOR MÍNIMO	ALT (msnm)	Normal
Sierra Norte	0.2°C (Granja Porcón – Cajamarca)	3149	2.3°C
Sierra Centro	-10.6°C (Laive – Junín)	3833	-5.2°C
Sierra Sur	-21.0°C (Mazo Cruz – Puno)	3980	-12.7°C
Selva Norte Baja	14.0°C (Contamana – Loreto)	157	18.9°C
Selva Central	12.8°C (Satipo – Junín)	577	16.9°C
Selva Sur	10.4°C (Iñapari – Madre de Dios)	244	17.3°C

# Pronóstico de Temperatura Mínima del 16 al 22 de junio de 2022

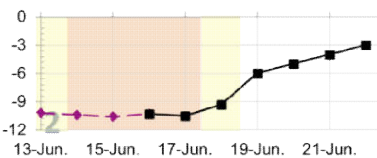
## PERSPECTIVAS:

En la sierra norte se prevé una ligera disminución de la temperatura mínima (nocturna) hasta el día 16, para la sierra centro hasta el día 18, y en la sierra sur se espera descenso significativo de la temperatura mínima, hasta el día 17, condicionado por la escasa nubosidad que se presentará, principalmente durante la noche y madrugada, afectando en su gran mayoría el extremo sur de la vertiente occidental en zonas por encima de los 4000 m s.n.m., y la zona oriental de la sierra centro. En selva, se espera una normalización de las temperaturas hasta el día 18, posterior al 18 se espera una disminución debido al ingreso de un pulso del sur.

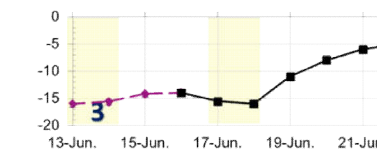
### SIERRA NORTE – Granja Porcón



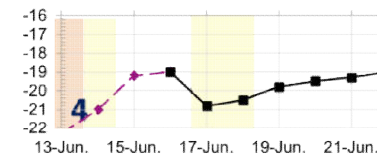
### SIERRA CENTRO – Laive



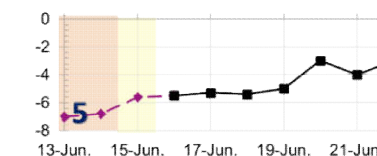
### SIERRA SUR OCCIDENTAL – Imata



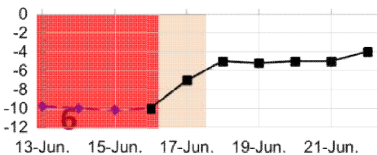
### SIERRA SUR OCCIDENTAL – Chuapalca



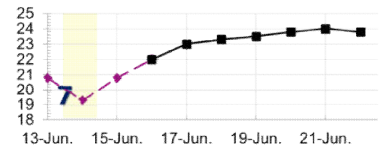
### SIERRA SUR ORIENTAL – Sicuani



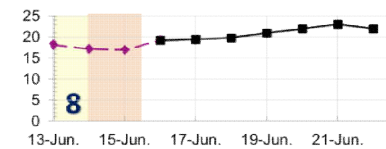
### SIERRA SUR ORIENTAL – Ananea



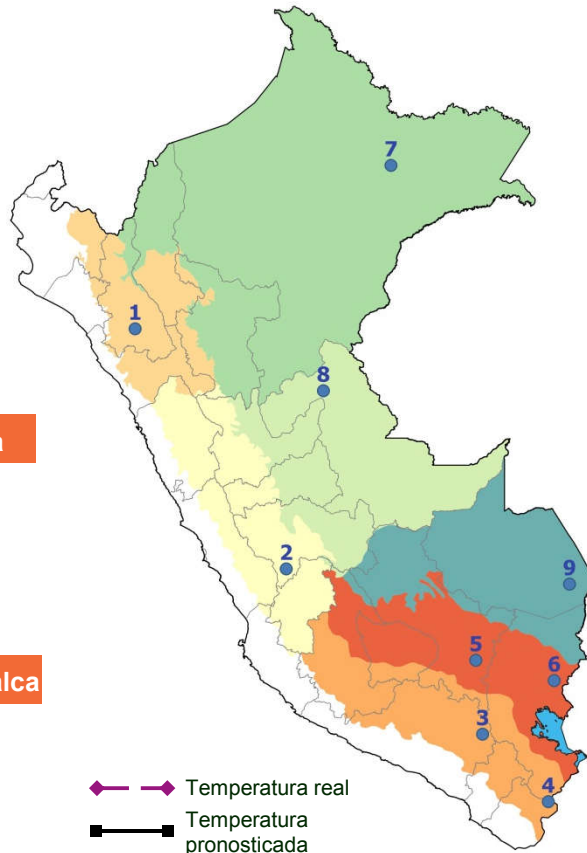
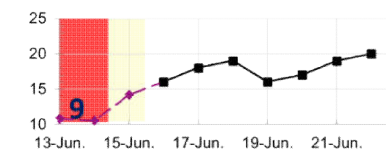
### SELVA NORTE – Mazán



### SELVA CENTRO – Pucallpa



### SELVA SUR – Puerto Maldonado



◆ Temperatura real  
 ■ Temperatura pronosticada

## NIVELES DE PELIGRO:



## AVISOS METEOROLÓGICOS EMITIDOS Y VIGENTES EN LAS REGIONES DE INTERÉS:

**AVISO METEOROLÓGICO N°118 y N° 119 - DESCENSO DE TEMPERATURA NOCTURNA EN LA SIERRA CENTRO Y SUR/ INCREMENTO DE VIENTO EN LA SIERRA SUR.**

Las estaciones seleccionadas son representativas de cada zona geográfica, las cuales tienen un color diferenciado en el mapa. La tendencia de las temperaturas se mantiene en gran parte de la región; sin embargo, los registros de temperatura serán diferentes dependiendo de la ubicación de cada localidad.

## Dirección de Meteorología y Evaluación

### Ambiental Atmosférica

Christian Yarleque

[cyarleque@senamhi.gob.pe](mailto:cyarleque@senamhi.gob.pe)

## Subdirección de Predicción Meteorológica

Gabriela Rosas

[grosas@senamhi.gob.pe](mailto:grosas@senamhi.gob.pe)

## Subdirección de Predicción Climática

Grinia Avalos

[gavalos@senamhi.gob.pe](mailto:gavalos@senamhi.gob.pe)

## Análisis y Redacción

- ✓ Cristina Davila
- ✓ Bremilda Sutizal

Suscríbete a los boletines meteorológicos

<http://bit.ly/2EKqsHX>

Para ver los avisos meteorológicos, visite este link para mayor información:

<http://www.senamhi.gob.pe/avisos>

**Próxima actualización: 22 de junio de 2022.**



**Servicio Nacional de Meteorología e  
Hidrología del Perú - SENAMHI**

Jr. Cahuide 785, Jesús María  
Lima 11 - Perú

**Central telefónica:** [51 1] 614-1414

**Unidad Funcional de Atención al Ciudadano:**

[51 1] 470-2867

**Climatología:** [51 1] 614-1414 anexo 461

**Pronóstico:** [51 1] 614-1407 (Atención las 24 horas)

**Consultas y sugerencias:**

[clima@senamhi.gob.pe](mailto:clima@senamhi.gob.pe)

[pronosticador@senamhi.gob.pe](mailto:pronosticador@senamhi.gob.pe)