



BOLETÍN SEMANAL DE TEMPERATURAS MÁXIMAS Y MÍNIMAS DEL AIRE

Regiones Andina y
Amazónica



INFORME

de la semana del 11 al 18
de mayo de 2022



PRONÓSTICO DE TEMPERATURA MÍNIMA

para la semana del 19 al 25
de mayo de 2022.





Monitoreo de Temperaturas Máximas del Aire 11 al 17 de mayo de 2022

EXTREMOS DE TEMPERATURA MÁXIMA

SECTOR	DPTO	ESTACION	ALT	MAYO								
				11	12	13	14	15	16	17		
SIERRA NORTE OCCIDENTAL	PIURA	HUARMACA	2232									
		CAJAMARCA	3076									
	LAMBAYEQUE	QUILCATE	3149									
		GRANJA PORCON	3418									
SIERRA NORTE ORIENTAL	LA LIBERTAD	INCAHUASI	3052									
		SALPO	3418									
	PIURA	HUANCABAMBA	1959									
	AMAZONAS	CHACHAPOYAS	2442									
SIERRA CENTRAL OCCIDENTAL	CAJAMARCA	BAMBAMARCA	2495									
		AUGUSTO WEBERBAUER	2673									
	LA LIBERTAD	HUAMACHUCO	3186									
SIERRA CENTRAL ORIENTAL	ANCASH	MALVAS	3009									
		CHIQUIAN	3414									
	LIMA	CANTA	2818									
SIERRA SUR OCCIDENTAL	LIMA	CARANIA	3840									
		HUANUCO	3442									
	PASCO	DOS DE MAYO	3673									
		JACAS CHICO	3673									
	JUNIN	YANAHUANCA	3137									
		INGENIO	3373									
SIERRA SUR ORIENTAL	HUANCARELICA	HUAYAO	3321									
		PILCHACA	3586									
	PAMPAS	3250										
	AYACUCHO	PUQUIO	3176									
	AREQUIPA	CABANA CONDE	3333									
SELVA NORTE ALTA	TACNA	IMATA	4475									
		LA PAMPILLA	2326									
	MOQUEGUA	UBINAS	3381									
		CANDARAVE	3488									
SELVA NORTE BAJA	SUSAPAYA	SUSAPAYA	3468									
		CHILCAYOC	3395									
	CUSCO	PISAC	2990									
		ANTA ANCACHURO	3324									
	APURIMAC	CCATCCA	3681									
		TAMBOBAMBA	3279									
SELVA CENTRAL BAJA	PUNO	MUÑANI	3932									
		CABANILLAS	3885									
	MAZO CRUZ	3980										
SELVA SUR BAJA	SAN MARTIN	MOYOBAMBA	879									
		MASAN	96									
	LORETO	SAN ROQUE	106									
		TARAPOTO	382									
SELVA SUR BAJA	MADRE DE DIOS	SAUCE	614									
		IÑAPARI	244									

SIERRA NORTE

Entre el 11 y 17 de mayo, la sierra norte presentó días fríos de forma puntual en Cajamarca, Piura y Amazonas; mientras que los días cálidos se concentraron en la parte oriental de La Libertad.

SIERRA CENTRAL

En gran parte de la sierra central, predominaron temperaturas máximas por debajo de lo normal con mayor frecuencia de días fríos.

SIERRA SUR

La sierra sur se caracterizó por presentar anomalías positivas de temperaturas máximas con una mayor frecuencia de días cálidos consecutivos.

SELVA

La región amazónica presentó un descenso de temperaturas diurnas a partir del 16 de mayo con el ingreso del séptimo friaje del año. La estación Iñapari registró un día extremadamente frío con una temperatura máxima de 23.0°C.


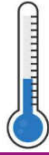


Tabla 1. Valores mínimos de la temperatura máxima.

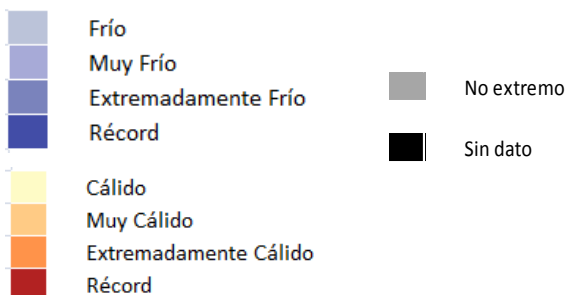
SECTOR	VALOR MÍNIMO	ALT (msnm)	Normal
Sierra Norte	13.8°C (Quilcate – Cajamarca)	3076	15.9°C
Sierra Centro	9.8°C (Jacas Chico – Huánuco)	3673	13.1°C
Sierra Sur	10.0°C (Ananea – Puno)	4660	10.8°C
Selva Norte Baja	23.5°C (Contamana – Loreto)	157	30.9°C
Selva Central	24.7°C (Tournavista – Huánuco)	213	31.3°C
Selva Sur	23.0°C (Iñapari – Madre de Dios)	244	29.7°C



Monitoreo de Temperaturas Mínimas del Aire 12 al 18 de mayo de 2022

EXTREMOS DE TEMPERATURA MÍNIMA

SECTOR	DPTO	ESTACION	ALT	MAYO								
				12	13	14	15	16	17	18		
SIERRA NORTE OCCIDENTAL	PIURA	AYABACA	2633									
	CAJAMARCA	QUILCATE	3076									
		GRANJA PORCON	3149									
	LAMBAYEQUE	INCAHUASI	3052									
	LA LIBERTAD	SALPO	3418									
SIERRA NORTE ORIENTAL	PIURA	HUANCABAMBA	1959									
	AMAZONAS	CHACHAPOYAS	2442									
	CAJAMARCA	LA ENCAÑADA	2980									
		AUGUSTO WEBERBAUER	2673									
LA LIBERTAD	HUAMACHUCO	3186										
SIERRA CENTRAL OCCIDENTAL	ANCASH	MALVAS	3009									
	LIMA	PICOY	3013									
		MATUCANA	2417									
SIERRA CENTRAL ORIENTAL	HUANUCO	DOS DE MAYO	3442									
		JACAS CHICO	3673									
	PASCO	CERRO DE PASCO	4357									
	JUNIN	JAUJA	3366									
		HUAYAO	3321									
	HUANCAVELICA	ACOSTAMBO	3603									
PAMPAS	3250											
SIERRA SUR OCCIDENTAL	AYACUCHO	CORACORA	3149									
		TISCO	4195									
	AREQUIPA	CHIVAY	3644									
		IMATA	4475									
	MOQUEGUA	UBINAS	3381									
		TACNA	CANDARAVE	3488								
SUSAPAYA	3468											
SIERRA SUR ORIENTAL	AYACUCHO	CHILCAYOC	3395									
	CUSCO	COLQUEPATA	3696									
		GRANJA KCAYRA	3219									
	APURIMAC	TAMBOBAMBA	3279									
	PUNO	SANTA ROSA	3957									
		LAMPA	3866									
		ILAVE	3874									
SELVA NORTE ALTA	SAN MARTIN	MOYOBAMBA	879									
SELVA NORTE BAJA	LORETO	MAZAN	96									
		PUERTO ALMENDRA	96									
	SAN MARTIN	TARAPOTO	382									
		EL PORVENIR	223									
SELVA CENTRAL BAJA	HUANUCO	TOURNAVISTA	213									
	UCAYALI	AGUAYTIA	319									
SELVA SUR BAJA	MADRE DE DIOS	IÑAPARI	244									



SIERRA NORTE

Durante la semana del 12 al 18 de mayo, predominaron las noches cálidas consecutivas en la sierra norte, a excepción de la estación Chachapoyas que reportó noches frías.

SIERRA CENTRAL

Gran parte de la sierra central registró temperaturas nocturnas superior a lo normal con mayor frecuencia de noches cálidas consecutivas.

SIERRA SUR

La parte occidental de la sierra sur no presentó extremos de temperaturas nocturnas; en tanto, la sierra sur oriental registró noches cálidas en Cusco y noches frías en Puno.

SELVA

Entre el 12 y 17 de mayo, la región amazónica presentó noches cálidas; sin embargo, a partir del 18 de mayo se registró un descenso de temperatura debido al ingreso del séptimo friaje del año.

Tabla 2. Valores mínimos de la temperatura mínima.

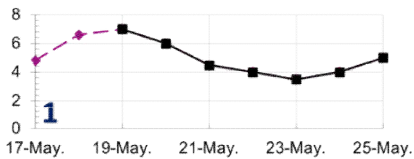
SECTOR	VALOR MÍNIMO	ALT (msnm)	Normal
Sierra Norte	3.6°C (La Encañada – Cajamarca)	2980	5.9°C
Sierra Centro	-3.6°C (Laive – Junín)	3833	-2.7°C
Sierra Sur	-14.8°C (Vilacota – Tacna)	3980	-11.9°C
Selva Norte Baja	15.0°C (Aramango – Amazonas)	508	20.2°C
Selva Central	14.4°C (San Alejandro – Ucayali)	210	21.0°C
Selva Sur	16.8°C (Iñapari – Madre de Dios)	244	19.4°C

Pronóstico de Temperatura Mínima del 19 al 25 de mayo de 2022

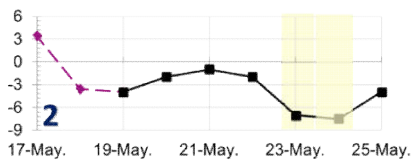
PERSPECTIVAS:

En sierra norte se espera un ligero descenso de las temperaturas nocturnas (mínimas) entre los días 21 y 24, igualmente se espera incremento de la nubosidad hacia horas de la tarde. En sierra centro y sur, se espera descenso significativo de la temperatura mínima principalmente desde el 22, donde se prevé los descensos más significativos en la vertiente sur occidental. En selva continuarán las temperaturas nocturnas bajas hasta el día 20 aproximadamente debido al paso del sétimo friaje del año, posterior a este evento se espera la recuperación de las mismas.

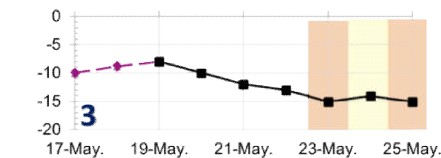
SIERRA NORTE – Granja Porcón



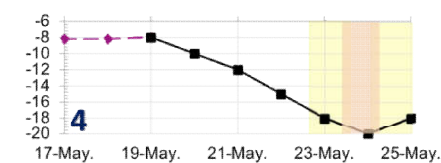
SIERRA CENTRO – Laive



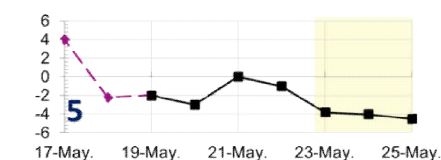
SIERRA SUR OCCIDENTAL – Imata



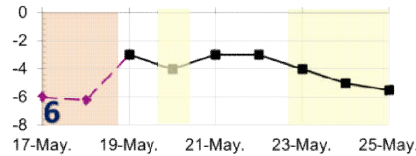
SIERRA SUR OCCIDENTAL – Chuapalca



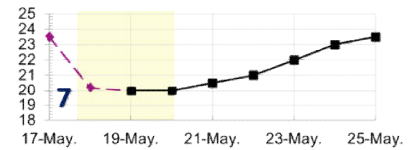
SIERRA SUR ORIENTAL – Sicuani



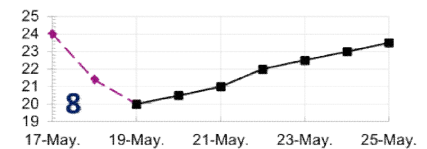
SIERRA SUR ORIENTAL – Ananea



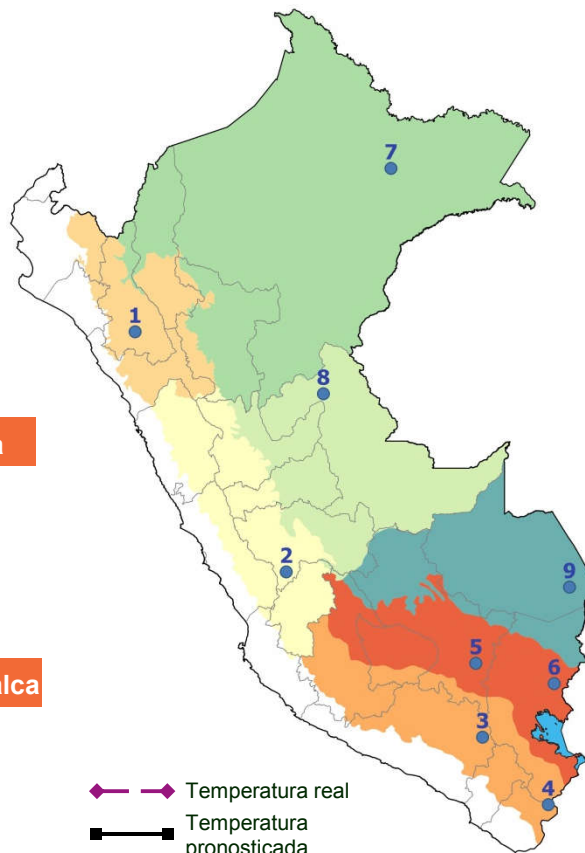
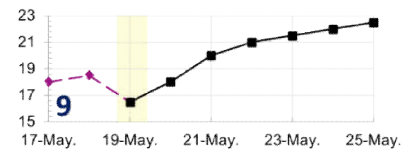
SELVA NORTE – Mazán



SELVA CENTRO – Pucallpa



SELVA SUR – Puerto Maldonado



NIVELES DE PELIGRO:



AVISOS METEOROLÓGICOS EMITIDOS Y VIGENTES EN LAS REGIONES DE INTERÉS:

AVISO 98– SÉTIMO FRIAJE EN LA SELVA (EXTENSIÓN DEL AVISO N°97)

Las estaciones seleccionadas son representativas de cada zona geográfica, las cuales tienen un color diferenciado en el mapa. La tendencia de las temperaturas se mantiene en gran parte de la región; sin embargo, los registros de temperatura serán diferentes dependiendo de la ubicación de cada localidad.

Dirección de Meteorología y Evaluación

Ambiental Atmosférica

Grinia Ávalos

gavalos@senamhi.gob.pe

Subdirección de Predicción Meteorológica

Gabriela Rosas

grosas@senamhi.gob.pe

Subdirección de Predicción Climática

Yury Escajadillo

yescajadillo@senamhi.gob.pe

Análisis y Redacción

- ✓ Cristina Davila
- ✓ Noelia Goicochea

Suscríbete a los boletines meteorológicos

<http://bit.ly/2EKqsHX>

Para ver los avisos meteorológicos, visite este link para mayor información:

<http://www.senamhi.gob.pe/avisos>

Próxima actualización: 25 de mayo de 2022.



**Servicio Nacional de Meteorología e
Hidrología del Perú - SENAMHI**

Jr. Cahuide 785, Jesús María
Lima 11 - Perú

Central telefónica: [51 1] 614-1414

Unidad Funcional de Atención al Ciudadano:

[51 1] 470-2867

Climatología: [51 1] 614-1414 anexo 461

Pronóstico: [51 1] 614-1407 (Atención las 24 horas)

Consultas y sugerencias:

clima@senamhi.gob.pe

pronosticador@senamhi.gob.pe