



BOLETÍN SEMANAL DE TEMPERATURAS MÁXIMAS Y MÍNIMAS DEL AIRE

Regiones Andina y
Amazónica



INFORME


de la semana del 04 al 11
de mayo de 2022



PRONÓSTICO DE TEMPERATURA MÍNIMA

para la semana del 12 al 18
de mayo de 2022.





Monitoreo de Temperaturas Máximas del Aire 04 al 10 de mayo de 2022

EXTREMOS DE TEMPERATURA MÁXIMA

SECTOR	DPTO	ESTACION	ALT	MAYO						
				4	5	6	7	8	9	10
SIERRA NORTE OCCIDENTAL	PIURA	HUARMACA	2232							
	CAJAMARCA	QUILCATE	3076							
		GRANJA PORCON	3149							
	LAMBAYEQUE	INCAHUASI	3052							
SIERRA NORTE ORIENTAL	LA LIBERTAD	SALPO	3418							
	PIURA	HUANCABAMBA	1959							
	AMAZONAS	CHACHAPOYAS	2442							
		BAMBAMARCA	2495							
SIERRA CENTRAL OCCIDENTAL	CAJAMARCA	AUGUSTO WEBERBAUER	2673							
	LA LIBERTAD	HUAMACHUCO	3186							
	ANCASH	MALVAS	3009							
		CHIQUIAN	3414							
SIERRA CENTRAL ORIENTAL	LIMA	OYON	3652							
		MATUCANA	2417							
	CARANIA		3840							
SIERRA SUR OCCIDENTAL	ANCASH	POMABAMBA	2985							
	HUANUCO	JACAS CHICO	3673							
	PASCO	YANAHUANCA	3137							
	JUNIN	LA OROYA	3842							
JAUJA		3366								
SIERRA SUR ORIENTAL	HUANCAVELICA	HUAYAO	3321							
		ACOSTAMBO	3603							
	PAMPAS	3250								
SELVA NORTE ALTA	AYACUCHO	CORACORA	3149							
	AREQUIPA	TISCO	4195							
		CHIVAY	3644							
	IMATA	4475								
SELVA NORTE BAJA	MOQUEGUA	PILLONES	4432							
		UBINAS	3381							
	TACNA	CANDARAVE	3488							
		SUSAPAYA	3468							
SELVA CENTRAL BAJA	AYACUCHO	CHILCAYOC	3395							
	CUSCO	PISAC	2990							
		GRANJA KCAYRA	3219							
	CAY CAY	3117								
SELVA SUR BAJA	APURIMAC	TAMBOBAMBA	3279							
		ANANEA	4660							
	PUNO	PAMPAHUTA	4316							
		MAZO CRUZ	3980							
SELVA NORTE ALTA	SAN MARTIN	MOYOBAMBA	879							
	LORETO	MAZAN	96							
SELVA NORTE BAJA	SAN MARTIN	AMAZONAS	113							
		TARAPOTO	382							
SELVA CENTRAL BAJA	HUANUCO	EL PORVENIR	223							
		TOURNAVISTA	213							
SELVA SUR BAJA	UCAYALI	AGUAYTIA	319							
		MADRE DE DIOS	IÑAPARI	244						

SIERRA NORTE

La sierra norte presentó días fríos entre el 04 y 05 de mayo. Sin embargo, a partir del 06 de mayo las temperaturas diurnas tuvieron un ligero aumento alcanzando días cálidos consecutivos en el lado occidental de Piura y lado oriental de Cajamarca y La Libertad.

SIERRA CENTRAL

En la sierra central, los días fríos se registraron entre el 04 y 05 de mayo. A partir del 06 de mayo, predominaron los días cálidos de forma muy puntual.

SIERRA SUR

La sierra sur se caracterizó por presentar días cálidos consecutivos con mayor frecuencia, tanto el flanco occidental y oriental.

SELVA

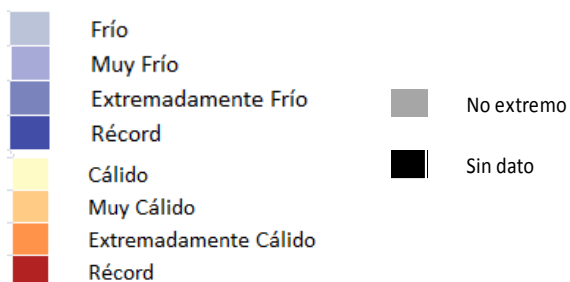
La región amazónica presentó un descenso de temperaturas diurnas entre el 04 y 06 de mayo, la estación Iñapari registró una temperatura máxima de 21.6°C. En los siguientes días, el contexto se normalizó y alcanzó días cálidos.

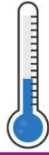
Récords mensuales:

1. Temperaturas máximas muy altas:
✓ Pillones (Arequipa): 15.6°C el 06/05/2022. Igualó récord anterior del 2010. Normal: 12.1°C.

Tabla 1. Valores mínimos de la temperatura máxima.

SECTOR	VALOR MÍNIMO	ALT (msnm)	Normal
Sierra Norte	14.0°C (Incahuasi – Lambayeque)	3052	15.0°C
Sierra Centro	9.5°C (Cerro de Pasco – Pasco)	4357	10.6°C
Sierra Sur	9.0°C (Macusani – Puno)	4363	12.2°C
Selva Norte Baja	26.2°C (Caballococha – Loreto)	75	31.3°C
Selva Central	26.8°C (Puerto Ocopa – Junín)	319	32.2°C
Selva Sur	21.6°C (Iñapari – Madre de Dios)	244	29.7°C

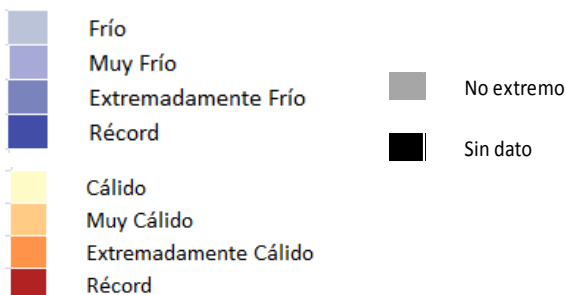




Monitoreo de Temperaturas Mínimas del Aire 05 al 11 de mayo de 2022

EXTREMOS DE TEMPERATURA MÍNIMA

SECTOR	DPTO	ESTACION	ALT	MAYO						
				5	6	7	8	9	10	11
SIERRA NORTE OCCIDENTAL	PIURA	CHALACO	2283							
		QUILCATE	3076							
	CAJAMARCA	GRANJA PORCON	3149							
		CONTUMAZA	2542							
	LAMBAYEQUE	INCAHUASI	3052							
LA LIBERTAD	SALPO	3418								
SIERRA NORTE ORIENTAL	PIURA	HUANCABAMBA	1959							
	AMAZONAS	CHACHAPOYAS	2442							
	CAJAMARCA	BAMBAMARCA	2495							
		AUGUSTO WEBERBAUER	2673							
LA LIBERTAD	HUAMACHUCO	3186								
SIERRA CENTRAL OCCIDENTAL	ANCASH	MALVAS	3009							
		CHIQUIAN	3414							
	LIMA	OYON	3652							
		CANTA	2818							
CARANIA	3840									
SIERRA CENTRAL ORIENTAL	ANCASH	POMABAMBA	2985							
	HUANUCO	DOS DE MAYO	3442							
		JACAS CHICO	3673							
		PASCO	YANAHUANCA	3137						
	JUNIN	RICRAN	3674							
		RUNATULLO	3473							
		HUAYAO	3321							
HUANCAVELICA	ACOSTAMBO	3603								
COLCABAMBA	3019									
SIERRA SUR OCCIDENTAL	AYACUCHO	CORACORA	3149							
	AREQUIPA	TISCO	4195							
		CHIVAY	3644							
		CHIGUATA	2902							
	MOQUEGUA	UBINAS	3381							
TACNA	CANDARAVE	3488								
	SUSAPAYA	3468								
	AYACUCHO	CHILCAYOC	3395							
SIERRA SUR ORIENTAL	CUSCO	PISAC	2990							
		GRANJA KCAYRA	3219							
		CCATCCA	3681							
	APURIMAC	TAMBOBAMBA	3279							
		ANANEA	4660							
		ARAPA	3829							
PUNO	MAZO CRUZ	3980								
SELVA NORTE ALTA	SAN MARTIN	MOYOBAMBA	879							
SELVA NORTE BAJA	LORETO	MAZAN	96							
		AMAZONAS	113							
	SAN MARTIN	TARAPOTO	382							
SELVA CENTRAL BAJA	UCAYALI	AGUAYTIA	319							
HUANUCO	PUERTO INCA	249								
SELVA SUR BAJA	MADRE DE DIOS	IÑAPARI	244							



SIERRA NORTE

Entre el 05 y 11 de mayo, la sierra norte presentó mayor frecuencia de noches cálidas puntuales, mientras que, las noches frías solo se registraron en Amazonas y Cajamarca.

SIERRA CENTRAL

El flanco occidental de la sierra centro se caracterizó por registrar temperaturas mínimas por debajo de lo normal con noches frías consecutivas. En tanto, el lado oriental presentó noches cálidas.

SIERRA SUR

En gran parte de la sierra sur, predominaron las noches frías consecutivas. A excepción de Ayacucho, Cusco y Apurímac donde predominaron temperaturas nocturnas entre normal a cálidas.

SELVA

Entre el 05 y 07 de mayo, la región amazónica presentó temperaturas mínimas entre normal a frías, para luego aumentar ligeramente y registrar noches cálidas.

Récords mensuales:

- Temperaturas mínimas muy bajas:
 - ✓ Chiguata (Arequipa): -1.4°C el 08/05/2022. Récord anterior de -1.2°C del 2006. Normal: 4.7°C.
 - ✓ Puerto Inca (Huánuco): 17.0°C el 06/05/2022. Igualó récord anterior de 2007. Normal: 20.0°C.

Tabla 2. Valores mínimos de la temperatura mínima.

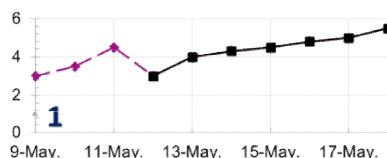
SECTOR	VALOR MÍNIMO	ALT (msnm)	Normal
Sierra Norte	1.8°C (La Encañada – Cajamarca)	2980	5.9°C
Sierra Centro	-7.2°C (Laive – Junín)	3833	-2.7°C
Sierra Sur	-12.6°C (Mazo Cruz – Puno)	3980	-9.8°C
Selva Norte Baja	13.5°C (Aramango – Amazonas)	508	20.2°C
Selva Central	17.0°C (Puerto Inca – Junín)	249	20.0°C
Selva Sur	17.8°C (Iñapari – Madre de Dios)	244	19.4°C

Pronóstico de Temperatura Mínima del 12 al 18 de mayo de 2022

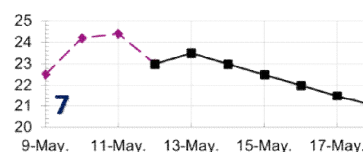
PERSPECTIVAS:

En sierra norte se esperan valores de temperatura mínima dentro de lo normal, esto debido a la presencia de cobertura nubosa que se tendrá durante la semana. En sierra centro y sur, se espera descenso significativo de la temperatura mínima hasta el viernes 13 de mayo, principalmente en la región sur. En selva continuarán temperaturas entre 22 y 24°C durante las noches hasta el 15 de mayo debido a la presencia de cobertura nubosa en selva. En selva sur, debido al ingreso de una masa de aire fría, se registrarán valores entre 15 y 18 °C a partir del 16 de mayo.

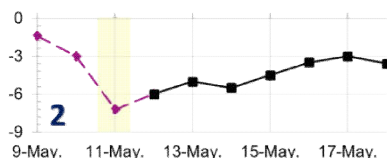
SIERRA NORTE – Granja Porcón



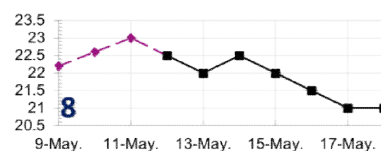
SELVA NORTE – Mazán



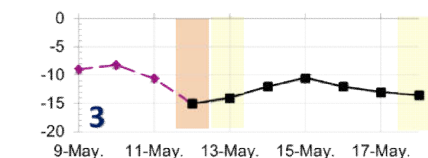
SIERRA CENTRO – Laive



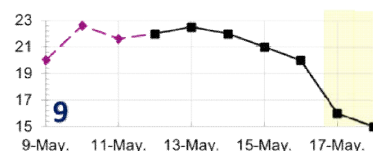
SELVA CENTRO – Pucallpa



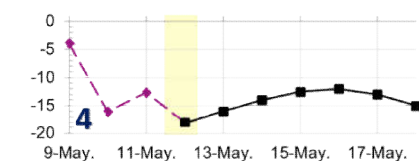
SIERRA SUR OCCIDENTAL – Imata



SELVA SUR – Puerto Maldonado

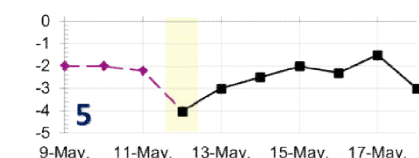


SIERRA SUR OCCIDENTAL – Chuapalca

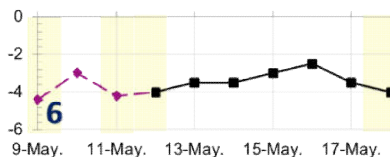


◆ Temperatura real
■ Temperatura pronosticada

SIERRA SUR ORIENTAL – Sicuani



SIERRA SUR ORIENTAL – Ananea



NIVELES DE PELIGRO:

AMARILLO

NARANJA

ROJO

AVISOS METEOROLÓGICOS EMITIDOS Y VIGENTES EN LAS REGIONES DE INTERÉS: AVISO 94 – DESCENSO DE LA TEMPERATURA NOCTURNA EN LA SIERRA CENTRO Y SUR

Las estaciones seleccionadas son representativas de cada zona geográfica, las cuales tienen un color diferenciado en el mapa. La tendencia de las temperaturas se mantiene en gran parte de la región; sin embargo, los registros de temperatura serán diferentes dependiendo de la ubicación de cada localidad.

Dirección de Meteorología y Evaluación

Ambiental Atmosférica

Grinia Ávalos

gavalos@senamhi.gob.pe

Subdirección de Predicción Meteorológica

Gabriela Rosas

grosas@senamhi.gob.pe

Subdirección de Predicción Climática

Yury Escajadillo

yescajadillo@senamhi.gob.pe

Análisis y Redacción

- ✓ Cristina Davila
- ✓ Elida Julca

Suscríbete a los boletines meteorológicos

<http://bit.ly/2EKqsHX>

Para ver los avisos meteorológicos, visite este link para mayor información:

<http://www.senamhi.gob.pe/avisos>

Próxima actualización: 18 de mayo de 2022.



**Servicio Nacional de Meteorología e
Hidrología del Perú - SENAMHI**

Jr. Cahuide 785, Jesús María
Lima 11 - Perú

Central telefónica: [51 1] 614-1414

Unidad Funcional de Atención al Ciudadano:

[51 1] 470-2867

Climatología: [51 1] 614-1414 anexo 461

Pronóstico: [51 1] 614-1407 (Atención las 24 horas)

Consultas y sugerencias:

clima@senamhi.gob.pe

pronosticador@senamhi.gob.pe