



BOLETÍN SEMANAL DE TEMPERATURAS MÁXIMAS Y MÍNIMAS DEL AIRE

Regiones Andina y
Amazónica



INFORME

de la semana del 27 de
abril al 04 de mayo de
2022



PRONÓSTICO DE TEMPERATURA MÍNIMA

para la semana del 05 al 11
de mayo de 2022.





Monitoreo de Temperaturas Máximas del Aire 27 de abril al 03 de mayo de 2022

EXTREMOS DE TEMPERATURA MÁXIMA

SECTOR	DPTO	ESTACION	ALT	ABRIL			MAYO				
				27	28	29	30	1	2	3	
SIERRA NORTE OCCIDENTAL	PIURA	CHALACO	2283								
	CAJAMARCA	LLAPA	2951								
		GRANJA PORCON	3149								
	LAMBAYEQUE	INCAHUASI	3052								
LA LIBERTAD	SALPO	3418									
SIERRA NORTE ORIENTAL	PIURA	SONDORILLO	1929								
	AMAZONAS	CHACHAPOYAS	2442								
	CAJAMARCA	BAMBAMARCA	2495								
		AUGUSTO WEBERBAUER	2673								
LA LIBERTAD	HUAMACHUCO	3186									
SIERRA CENTRAL OCCIDENTAL	ANCASH	MALVAS	3009								
		CHIQUIAN	3414								
	LIMA	OYON	3652								
SIERRA CENTRAL ORIENTAL	HUANUCO	DOS DE MAYO	3442								
		JACAS CHICO	3673								
	PASCO	CERRO DE PASCO	4357								
	JUNIN	JAUJA	3366								
		INGENIO	3373								
HUANCAVELICA	ACOSTAMBO	3603									
SIERRA SUR OCCIDENTAL	AYACUCHO	CORACORA	3149								
		TISCO	4195								
	AREQUIPA	CHIVAY	3644								
		IMATA	4475								
	MOQUEGUA	UBINAS	3381								
	TACNA	CANDARAVE	3488								
SUSAPAYA	3468										
SIERRA SUR ORIENTAL	AYACUCHO	CHILCAYOC	3395								
	CUSCO	COLQUEPATA	3696								
		ANTA ANCACHURO	3324								
	APURIMAC	TAMBOBAMBA	3279								
	PUNO	ANANEA	4660								
LAMPA		3866									
MAZO CRUZ		3980									
SELVA NORTE ALTA	SAN MARTIN	MOYOBAMBA	879								
SELVA NORTE BAJA	LORETO	MAZAN	96								
		AMAZONAS	113								
	SAN MARTIN	TARAPOTO	382								
		EL PORVENIR	223								
SELVA CENTRAL BAJA	UCAYALI	AGUAYTIA	319								
	HUANUCO	PUERTO INCA	249								
SELVA SUR BAJA	MADRE DE DIOS	IÑAPARI	244								

SIERRA NORTE

Durante la semana del 27 de abril al 03 de mayo, se han presentado días con temperaturas máximas de normales a cálidas.

SIERRA CENTRAL

En la sierra central, también se han registrado temperaturas diurnas cálidas alcanzando días consecutivos cálidos.

SIERRA SUR

La sierra sur presentó la mayor frecuencia de días cálidos consecutivos en la región Andina, sobretodo en Arequipa y Puno.

SELVA

La selva norte, alta y baja, presentó días fríos a finales del mes de abril. Mientras que, la selva central y selva sur registraron temperaturas máximas sobre lo normal con días cálidos consecutivos.





Tabla 1. Valores mínimos de la temperatura máxima.


SECTOR	VALOR MÍNIMO	ALT (msnm)	Normal
Sierra Norte	14.6°C (Salala– Piura)	2991	16.9°C
Sierra Centro	10.5°C (Cerro de Pasco – Pasco)	4357	9.9°C
Sierra Sur	11.4°C (Ananea – Puno)	4660	10.5°C
Selva Norte Baja	26.0°C (Sauce – San Martín)	614	29.0°C
Selva Central	21.2°C (Satipo – Junín)	577	30.7°C
Selva Sur	32.0°C (Puerto Maldonado – Madre de Dios)	209	32.6°C



Monitoreo de Temperaturas Mínimas del Aire 28 de abril al 04 de mayo de 2022

EXTREMOS DE TEMPERATURA MÍNIMA

SECTOR	DPTO	ESTACION	ALT	ABRIL			MAYO					
				28	29	30	1	2	3	4		
SIERRA NORTE OCCIDENTAL	PIURA	AYABACA	2633									
	CAJAMARCA	QUILCATE	3076									
		GRANJA PORCON	3149									
	LAMBAYEQUE	INCAHUASI	3052									
	LA LIBERTAD	SALPO	3418									
SIERRA NORTE ORIENTAL	PIURA	SONDORILLO	1929									
	AMAZONAS	CHACHAPOYAS	2442									
	CAJAMARCA	CELENDIN	2602									
		LA ENCAÑADA	2980									
LA LIBERTAD	HUAMACHUCO	3186										
SIERRA CENTRAL OCCIDENTAL	ANCASH	MALVAS	3009									
		CHIQUIAN	3414									
	LIMA	OYON	3652									
		CARANIA	3840									
SIERRA CENTRAL ORIENTAL	HUANUCO	DOS DE MAYO	3442									
	PASCO	CERRO DE PASCO	4357									
		JAUJA	3366									
	JUNIN	HUAYAO	3321									
		HUANCAVELICA	ACOSTAMBO	3603								
PILCHACA	3586											
SIERRA SUR OCCIDENTAL	AYACUCHO	PUQUIO	3176									
	AREQUIPA	TISCO	4195									
		CHIVAY	3644									
		IMATA	4475									
	MOQUEGUA	UBINAS	3381									
TACNA	CANDARAVE	3488										
SUSAPAYA	3468											
SIERRA SUR ORIENTAL	AYACUCHO	CHILCAYOC	3395									
	CUSCO	COLQUEPATA	3696									
		PISAC	2990									
		GRANJA KCAYRA	3219									
	APURIMAC	TAMBOBAMBA	3279									
	PUNO	MACUSANI	4363									
		ANANEA	4660									
MAZO CRUZ		3980										
SELVA NORTE ALTA	SAN MARTIN	MOYOBAMBA	879									
SELVA NORTE BAJA	LORETO	MAZAN	96									
		AMAZONAS	113									
	SAN MARTIN	TARAPOTO	382									
		EL PORVENIR	223									
SELVA CENTRAL BAJA	HUANUCO	TOURNAVISTA	213									
	UCAYALI	AGUAYTIA	319									
SELVA SUR BAJA	MADRE DE DIOS	IÑAPARI	244									



SIERRA NORTE

Durante la semana del 28 de abril al 04 de mayo, la sierra norte registró temperaturas mínimas entre normales a inferiores. Se presentaron noches frías de manera puntual.

SIERRA CENTRAL

En la sierra central, la parte occidental presentó noches frías consecutivas a finales del mes de abril; mientras que, la parte oriental, mostró condiciones más cálidas con algunas noches cálidas registradas.

SIERRA SUR

La sierra sur presentó alternancia de noches frías y cálidas en distintas estaciones meteorológicas. Los mayores descensos se presentaron en Puno donde incluso se reportaron temperaturas mínimas muy bajas (Macusani y Ananea).

SELVA

En la región Amazónica, predominaron temperaturas mínimas superiores a lo normal con noches cálidas consecutivas.

Récords mensuales:

- Temperaturas mínimas muy bajas:
 - ✓ Ananea (Puno): -5.8°C el 30/04/2022. Récord anterior de -5.5°C del 2013. Normal: -1.5°C.
 - ✓ Macusani (Puno): -9.4°C el 29/04/2022. Récord anterior de -9.0°C del 2013. Normal: -0.1°C.

Tabla 2. Valores mínimos de la temperatura mínima.

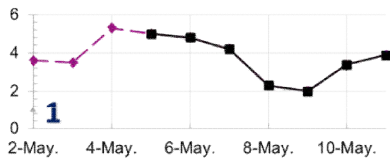
SECTOR	VALOR MÍNIMO	ALT (msnm)	Normal
Sierra Norte	2.6°C (La Encañada – Cajamarca)	2980	5.9°C
Sierra Centro	-5.8°C (Laive – Junín)	3833	-2.7°C
Sierra Sur	-10.2°C (Mazo Cruz – Puno)	3980	-9.8°C
Selva Norte Baja	14.0°C (Aramango – Amazonas)	508	20.4°C
Selva Central	18.3°C (Satipo – Junín)	577	18.0°C
Selva Sur	17.2°C (Iñapari – Madre de Dios)	244	19.4°C

Pronóstico de Temperatura Mínima del 05 al 11 de mayo de 2022

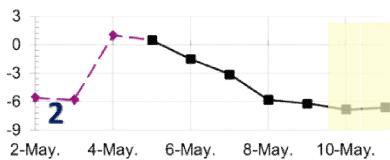
PERSPECTIVAS:

En sierra norte se esperan valores de temperatura mínima dentro de lo normal, esto debido a la presencia de cobertura nubosa que se tendrá durante la semana. En sierra centro y sur, se espera descenso significativo de la temperatura mínima durante el 10 y 11 de mayo, principalmente en la región sur oriental. En selva continuarán temperaturas entre 22 y 24°C durante las noches, con un ligero incremento en los valores hacia los días 10 y 11 debido a la presencia de cobertura nubosa en selva norte y centro. En selva sur, debido al sexto friaje, se registrarán valores entre 17 y 18 °C, pero estos se recuperarán posteriormente.

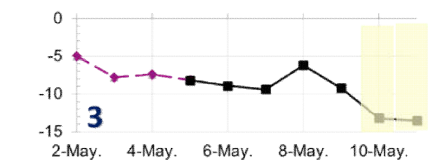
SIERRA NORTE – Granja Porcón



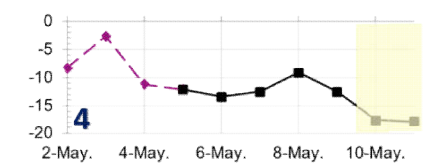
SIERRA CENTRO – Laive



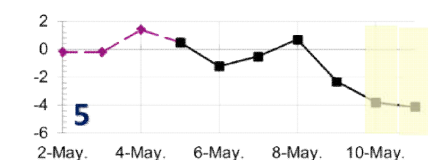
SIERRA SUR OCCIDENTAL – Imata



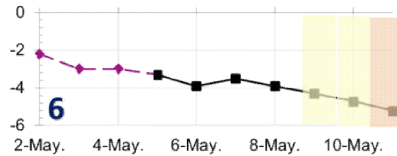
SIERRA SUR OCCIDENTAL – Chuapalca



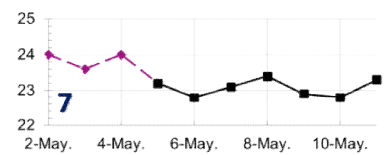
SIERRA SUR ORIENTAL – Sicuani



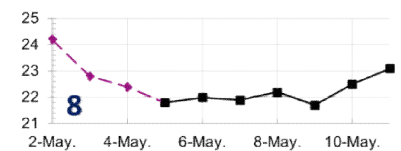
SIERRA SUR ORIENTAL – Ananea



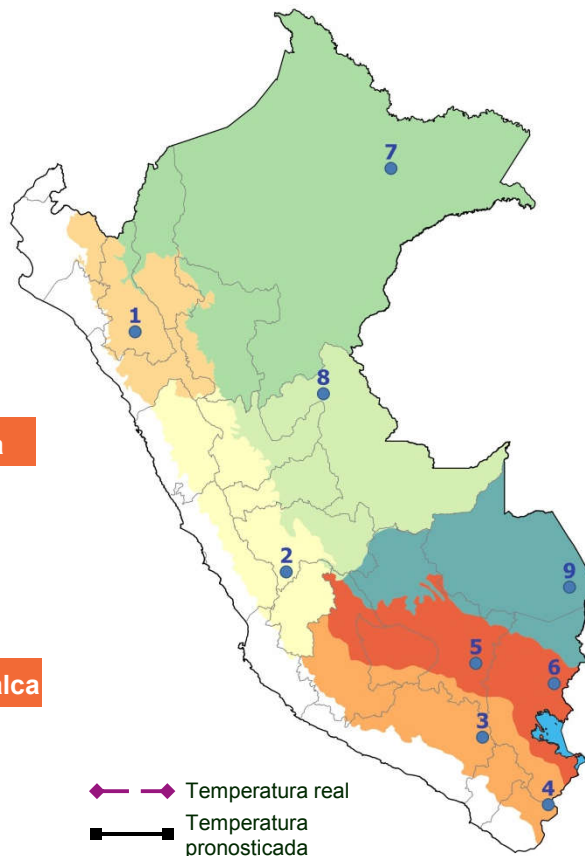
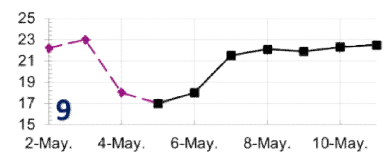
SELVA NORTE – Mazán



SELVA CENTRO – Pucallpa



SELVA SUR – Puerto Maldonado



◆ Temperatura real
 ■ Temperatura pronosticada

NIVELES DE PELIGRO:



AVISOS METEOROLÓGICOS EMITIDOS Y VIGENTES EN LAS REGIONES DE INTERÉS:

Las estaciones seleccionadas son representativas de cada zona geográfica, las cuales tienen un color diferenciado en el mapa. La tendencia de las temperaturas se mantiene en gran parte de la región; sin embargo, los registros de temperatura serán diferentes dependiendo de la ubicación de cada localidad.

Dirección de Meteorología y Evaluación

Ambiental Atmosférica

Grinia Ávalos

gavalos@senamhi.gob.pe

Subdirección de Predicción Meteorológica

Gabriela Rosas

grosas@senamhi.gob.pe

Subdirección de Predicción Climática

Yury Escajadillo

yescajadillo@senamhi.gob.pe

Análisis y Redacción

- ✓ Cristina Davila
- ✓ David Garay

Suscríbete a los boletines meteorológicos

<http://bit.ly/2EKqsHX>

Para ver los avisos meteorológicos, visite este link para mayor información:

<http://www.senamhi.gob.pe/avisos>

Próxima actualización: 11 de mayo de 2022.



**Servicio Nacional de Meteorología e
Hidrología del Perú - SENAMHI**

Jr. Cahuide 785, Jesús María
Lima 11 - Perú

Central telefónica: [51 1] 614-1414

Unidad Funcional de Atención al Ciudadano:

[51 1] 470-2867

Climatología: [51 1] 614-1414 anexo 461

Pronóstico: [51 1] 614-1407 (Atención las 24 horas)

Consultas y sugerencias:

clima@senamhi.gob.pe

pronosticador@senamhi.gob.pe