



BOLETÍN SEMANAL DE TEMPERATURAS MÁXIMAS Y MÍNIMAS DEL AIRE

Regiones Andina y
Amazónica



INFORME


de la semana del 22 al 29
de septiembre de 2021



PRONÓSTICO DE TEMPERATURA MÍNIMA

para la semana del 30 de
septiembre al 6 de octubre
de 2021.





Monitoreo de Temperaturas Máximas del Aire 22 al 28 de septiembre de 2021

EXTREMOS DE TEMPERATURA MÁXIMA

SECTOR	DPTO	ESTACION	ALT	SETIEMBRE							
				22	23	24	25	26	27	28	
SIERRA NORTE OCCIDENTAL	CAJAMARCA	UDIMA	2466								
		LLAPA	2932								
		GRANJA PORCON	3149								
	LAMBAYEQUE	CONTUMAZA	2542								
		INCAHUASI	3052								
		SALPO	3418								
LA LIBERTAD	CACHICADAN	2900									
	CHACHAPOYAS	2442									
SIERRA NORTE ORIENTAL	CAJAMARCA	CUTERVO	2668								
		CHOTA	2468								
		BAMBAMARCA	2495								
		CELENDIN	2602								
		LA ENCAÑADA	2980								
		AUGUSTO WEBERBAUER	2673								
		SONDOR-MATARA	2908								
		JESUS	2564								
		CAJABAMBA	2625								
		HUAMACHUCO	3186								
		SIERRA CENTRO OCCIDENTAL	ANCASH	MALVAS	2979						
CHIQUIAN	3386										
LIMA	O'YON		3667								
	CANTA		2818								
SIERRA CENTRO ORIENTAL	HUANUCO	DOS DE MAYO	3442								
		JACAS CHICO	3673								
	PASCO	YANAHUANCA	3150								
		JUNIN	4120								
	HUANCAVELICA	RUNATULLO	3690								
		VIQUES	3186								
ACOSTAMBO		3675									
SIERRA SUR OCCIDENTAL	AREQUIPA	COLCABAMBA	3055								
		ORCOPAMPA	3779								
		CHIVAY	3644								
	MOQUEGUA	IMATA	4475								
		UBINAS	3380								
TACNA	SUSAPAYA	3433									
	TALABAYA	3420									
SIERRA SUR ORIENTAL	CUSCO	URUBAMBA	2850								
		ANTA ANCACHURO	3340								
		GRANJA KCAYRA	3219								
	APURIMAC	TAMBOBAMBA	3317								
		ANANEA	4660								
PUNO	MUÑANI	3948									
	ARAPA	3830									
	MAZO CRUZ	4003									
SELVA NORTE ALTA	AMAZONAS	JAZAN	1354								
	SAN MARTIN	MOYOBAMBA	860								
SELVA NORTE BAJA	LORETO	MAZAN	103								
		AMAZONAS	113								
		PUERTO ALMENDRA	146								
	SAN MARTIN	TAMSHIYACU	98								
		TARAPOTO	282								
		EL PORVENIR	230								
SELVA CENTRAL BAJA	HUANUCO	SAN PABLO	270								
		AUCAYACU	586								
	UCAYALI	TULUMAYO	640								
		SAN ALEJANDRO	210								
SELVA SUR BAJA	MADRE DE DIOS	AGUAYTIA	319								
		IÑAPARI	244								

SIERRA NORTE

En la sierra norte, predominaron los días cálidos y muy cálidos, principalmente entre el 26 y 28 de septiembre. Los días fríos ocurrieron de forma puntual. Bambamarca (Cajamarca) presentó dos días extremadamente cálidos, superando 24 °C en esos días.

SIERRA CENTRAL

En la sierra central, se presentaron días desde extremadamente fríos a extremadamente cálidos de forma localizada. En Dos de Mayo (Huánuco) y Acostambo (Huancavelica) se registraron los valores más bajos de temperatura máxima, mientras que en Canta (Lima), se registró el valor más alto.

SIERRA SUR

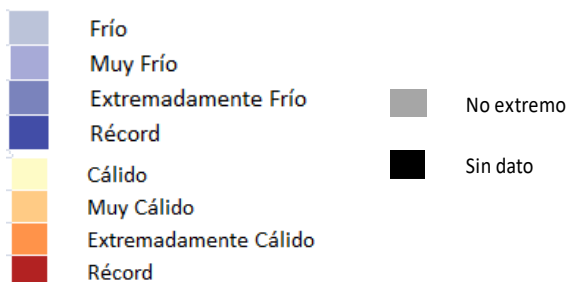
La sierra sur registró una mayor frecuencia de días cálidos y muy cálidos. En Arequipa, Moquegua y Tacna se presentaron días extremadamente cálidos, con 17 °C en Imata, 22.8 °C y 23.3 °C en Ubinas, 21 °C en Susapaya y 20.8 °C en Talabaya.


SELVA

La región Amazónica presentaron días fríos y muy fríos entre el 22 y 15 de septiembre seguidos de días cálidos y muy cálidos, especialmente en la zona norte y central. En la selva sur, predominaron los días cálidos y muy cálidos a lo largo de la semana.

Tabla 1. Valores mínimos de la temperatura máxima.

SECTOR	VALOR MÍNIMO	ALT (MSNM)
Sierra Norte	12.5°C (Incahuasi – Lambayeque)	3052
Sierra Centro	9.0°C (Jauja– Junín)	3820
Sierra Sur	9.0°C (Macusani – Puno)	4345
Selva Norte Baja	26.0°C (Sauce – San Martín)	580
Selva Central	19.7°C (Oxapampa – Pasco)	1850
Selva Sur	23.7°C (Machu Picchu – Cusco)	2548



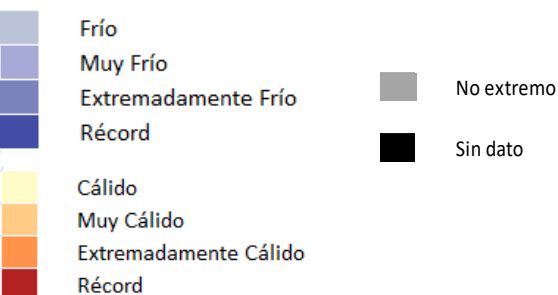


Monitoreo de Temperaturas Mínimas del Aire

23 al 29 de setiembre 2021

EXTREMOS DE TEMPERATURA MÍNIMA

SECTOR	DPTO	ESTACION	ALT	SETIEMBRE							
				23	24	25	26	27	28	29	
SIERRA NORTE OCCIDENTAL	PIURA	CHALACO	2296								
		HUARMACA	2178								
	CAJAMARCA	QUILCATE	3082								
		LLAPA	2932								
		GRANJA PORCON	3149								
		SAN PABLO	2338								
	LAMBAYEQUE	CONTUMAZA	2542								
		INCAHUASI	3052								
	LA LIBERTAD	SALPO	3418								
		CACHICADAN	2900								
SIERRA NORTE ORIENTAL	AMAZONAS	CHACHAPOYAS	2442								
		CUTERVO	2668								
	CAJAMARCA	BAMBAMARCA	2495								
		CELENDIN	2602								
		LA ENCAÑADA	2980								
		AUGUSTO WEBERBAUER	2673								
		SONDOR-MATARA	2908								
	LA LIBERTAD	SAN MARCOS	2287								
		HUAMACHUCO	3186								
	SIERRA CENTRO OCCIDENTAL	ANCASH	MALVAS	2979							
CHIQUIAN			3386								
LIMA		OYON	3667								
	CANTA	2818									
SIERRA CENTRO ORIENTAL	HUANUCO	DOS DE MAYO	3442								
		PASCO	YANAHUANCA	3150							
	JUNIN	JUNIN	4120								
		INGENIO	3390								
		HUAYAO	3360								
	HUANCAVELICA	ACOSTAMBO	3675								
COLCABAMBA		3055									
SIERRA SUR OCCIDENTAL	AREQUIPA	TISCO	4175								
		CHIVAY	3644								
		IMATA	4475								
	MOQUEGUA	UBINAS	3380								
		CANDARAVE	3435								
TACNA	SUSAPAYA	3433									
	CUSCO	ANTA ANCACHURO	3340								
GRANJA KCAYRA		3219									
PARURO		3084									
TAMBOBAMBA		3317									
SIERRA SUR ORIENTAL	PUNO	LLALLY	3980								
		PAMPAHUTA	4400								
		MAZO CRUZ	4003								
SELVA NORTE ALTA	AMAZONAS	JAZAN	1354								
	SAN MARTIN	MOYOBAMBA	860								
SELVA NORTE BAJA	LORETO	MAZAN	103								
		AMAZONAS	113								
		PUERTO ALMENDRA	146								
		TAMSHIYACU	98								
	SAN MARTIN	SAN ANTONIO	430								
		TARAPOTO	282								
		EL PORVENIR	230								
SELVA CENTRAL BAJA	HUANUCO	AUCAYACU	586								
		TULUMAYO	640								
	UCAYALI	SAN ALEJANDRO	210								
		AGUAYTIA	319								
SELVA SUR BAJA	MADRE DE DIOS	IÑAPARI	244								



SIERRA NORTE

La sierra norte registraron noches cálidas a muy cálidas entre el 23 y 26 de setiembre y de manera más puntual noches frías posterior al día 26. Incahuasi (Lambayeque) y Huamachuco (La Libertad) registraron noches extremadamente cálidas con 9.2 °C y 10.4 °C, respectivamente.

SIERRA CENTRAL

La sierra centro occidental presentó noches frías y muy frías de manera puntual; en Chiquián (Ancash) se registró una noche extremadamente fría con 1.0 °C. En la vertiente oriental, se presentaron de forma localizada las noches cálidas y muy cálidas.

SIERRA SUR

La sierra sur predominaron las noches cálidas y muy cálidas principalmente entre 23 y 27 de setiembre, incluso se presentaron noches extremadamente cálidas en Arequipa y Tacna. Asimismo, se registró un nuevo récord en Susapaya (Tacna) con una temperatura de 9.0 °C.

SELVA

En la región Amazónica, predominaron las noches cálidas y muy cálidas, principalmente entre el 27 y 29 de setiembre, donde se presentaron noches extremadamente cálidas en San Martín, Loreto y Huánuco. Iñapari (Madre de Dios) se registró un nuevo récord con 24.4 °C.

Tabla 2. Valores mínimos de la temperatura mínima.

SECTOR	VALOR MÍNIMO	ALT (MSNM)
Sierra Norte	1.6°C (Granja Porcón– Cajamarca)	3149
Sierra Centro	-7.4°C (Laive – Junín)	3860
Sierra Sur	-13.0°C (Mazo Cruz – Puno)	4003
Selva Norte Baja	11.0°C (Namballe– Cajamarca)	722
Selva Central	9.6°C (Oxapampa– Pasco)	1850
Selva Sur	9.8°C (Machu Picchu – Cusco)	2548

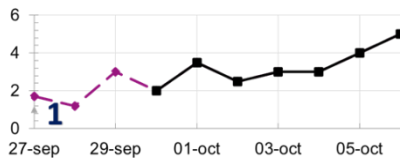
NOTA: Las noches cálidas y/o frías se definen en base a umbrales propios de la estación meteorológicas, por lo que los valores son coherentes con la variabilidad de cada región.

Pronóstico de Temperatura Mínima del 30 de septiembre al 6 de octubre de 2021

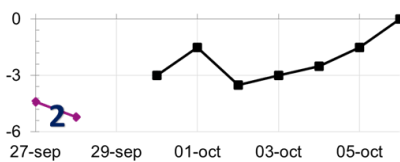
PERSPECTIVAS:

En sierra norte y centro se esperan valores de temperatura mínima dentro de lo normal, e incluso superior a su normal en algunos días, esto debido a la presencia de cobertura nubosa que se tendrá durante la semana. En sierra sur se espera descenso significativo de la temperatura mínima durante el 2 y 3 de octubre, principalmente en la región occidental. En selva continuarán temperaturas entre 22 y 25°C durante las noches, por lo menos hasta el 3 de octubre. Desde el 4 al 6 de octubre se espera ingreso de una masa de aire del sur que permitirá el ligero descenso de la temperatura, principalmente en selva sur.

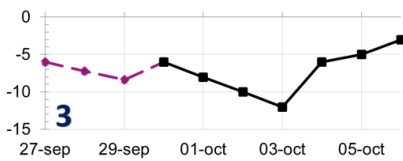
SIERRA NORTE – Granja Porcón



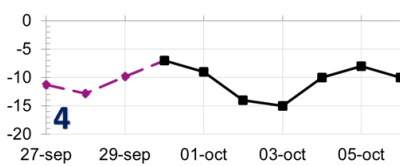
SIERRA CENTRO – Laive



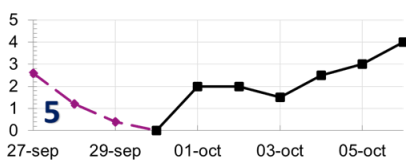
SIERRA SUR OCCIDENTAL – Imata



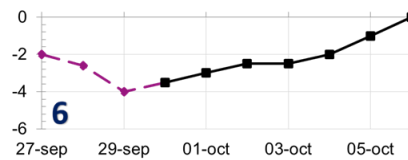
SIERRA SUR OCCIDENTAL – Chuapalca



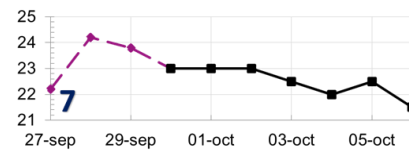
SIERRA SUR ORIENTAL – Sicuani



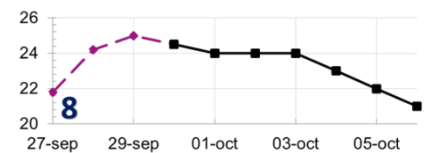
SIERRA SUR ORIENTAL – Ananea



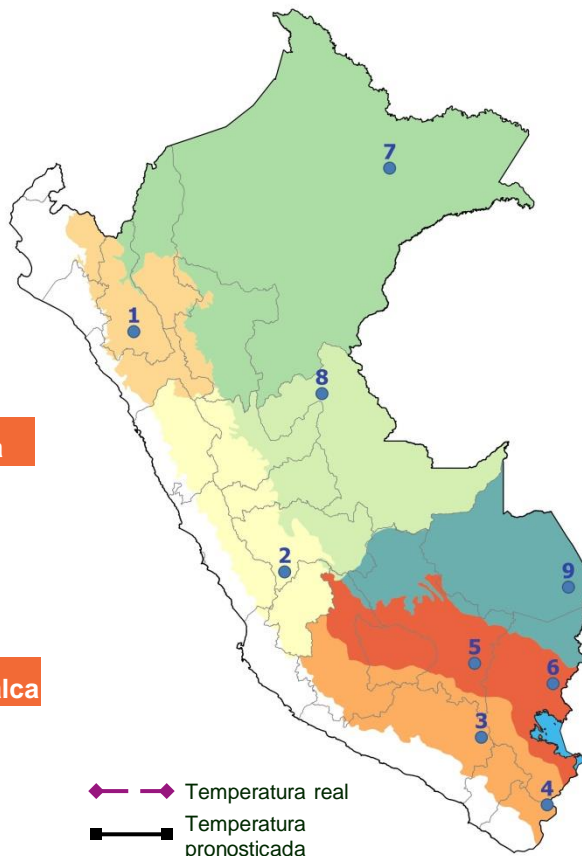
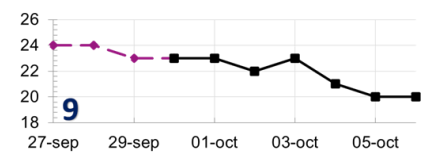
SELVA NORTE – Mazán



SELVA CENTRO – Pucallpa



SELVA SUR – Puerto Maldonado



◆ Temperatura real
■ Temperatura pronosticada

NIVELES DE PELIGRO:

AMARILLO

NARANJA

ROJO

AVISOS METEOROLÓGICOS EMITIDOS Y VIGENTES EN LAS REGIONES DE INTERÉS:

Las estaciones seleccionadas son representativas de cada zona geográfica, las cuales tienen un color diferenciado en el mapa. La tendencia de las temperaturas se mantiene en gran parte de la región; sin embargo, los registros de temperatura serán diferentes dependiendo de la ubicación de cada localidad.

Dirección de Meteorología y Evaluación

Ambiental Atmosférica

Gabriela Rosas

grosas@senamhi.gob.pe

Subdirección de Predicción Meteorológica

Nelson Quispe

nquispe@senamhi.gob.pe

Subdirección de Predicción Climática

Grinia Ávalos

gavalos@senamhi.gob.pe

Análisis y Redacción

✓ Tania Ita

✓ Vannia Aliaga

Suscríbete a los boletines meteorológicos

<http://bit.ly/2EKqsHX>

Para ver los avisos meteorológicos, visite este link para mayor información:

<http://www.senamhi.gob.pe/avisos>

Próxima actualización: 2022 (debido al comienzo de la temporada de lluvias, retomaremos el boletín semanal de precipitaciones)



Servicio Nacional de Meteorología e Hidrología del Perú - SENAMHI

Jr. Cahuide 785, Jesús María
Lima 11 - Perú

Central telefónica: [51 1] 614-1414

Unidad Funcional de Atención al Ciudadano:

[51 1] 470-2867

Climatología: [51 1] 614-1414 anexo 461

Pronóstico: [51 1] 614-1407 (Atención las 24 horas)

Consultas y sugerencias:

clima@senamhi.gob.pe

pronosticador@senamhi.gob.pe

