



BOLETÍN SEMANAL DE TEMPERATURAS MÁXIMAS Y MÍNIMAS DEL AIRE

Regiones Andina y
Amazónica



INFORME


de la semana del 15 al 22
de septiembre de 2021



PRONÓSTICO DE TEMPERATURA MÍNIMA

para la semana del 23 al 29
de septiembre de 2021.





Monitoreo de Temperaturas Máximas del Aire 15 al 21 de septiembre de 2021

EXTREMOS DE TEMPERATURA MÁXIMA

SECTOR	DPTO	ESTACION	ALT	SEPTIEMBRE								
				15	16	17	18	19	20	21		
SIERRA NORTE OCCIDENTAL	CAJAMARCA	UDIMA	2466									
		LLAPA	2932									
		GRANJA PORCON	3149									
	LAMBAYEQUE	CONTUMAZA	2542									
		INCAHUASI	3052									
SIERRA NORTE ORIENTAL	LA LIBERTAD	SALPO	3418									
		CACHICADAN	2900									
	CAJAMARCA	AMAZONAS	CHACHAPOYAS	2442								
		CUTERVO	2668									
		CHOTA	2468									
BAMBAMARCA		2495										
CELENDIN		2602										
LA ENCAÑADA		2980										
AUGUSTO WEBERBAUER		2673										
SONDOR-MATARA	2908											
LA LIBERTAD	JESUS	2564										
	CAJABAMBA	2625										
SIERRA CENTRO OCCIDENTAL	ANCASH	HUAMACHUCO	3186									
		MALVAS	2979									
	LIMA	CHIQUIAN	3386									
SIERRA CENTRO ORIENTAL	HUANUCO	OYON	3667									
		CANTA	2818									
		DOS DE MAYO	3442									
	PASCO	JACAS CHICO	3673									
		YANAHUANCA	3150									
SIERRA SUR OCCIDENTAL	JUNIN	JUNIN	4120									
		RUNATULLO	3690									
		VIQUES	3186									
	HUANCAVELICA	ACOSTAMBO	3675									
		COLCABAMBA	3055									
SIERRA SUR ORIENTAL	AREQUIPA	ORCOPAMPA	3779									
		CHIVAY	3644									
	MOQUEGUA	IMATA	4475									
		UBINAS	3380									
TACNA	SUSAPAYA	3433										
	TALABAYA	3420										
	URUBAMBA	2850										
SIERRA SUR BAJA	CUSCO	ANTA ANCACHURO	3340									
		GRANJA KCAYRA	3219									
		TAMBOBAMBA	3317									
	PUNO	ANANEA	4660									
		MUÑANI	3948									
SELVA NORTE ALTA	AMAZONAS	ARAPA	3830									
		MAZO CRUZ	4003									
SELVA NORTE BAJA	AMAZONAS	JAZAN	1354									
		MOYOBAMBA	860									
	LORETO	MAZAN	103									
		AMAZONAS	113									
		PUERTO ALMENDRA	146									
SAN MARTIN	TAMSHIYACU	98										
	TARAPOTO	282										
	EL PORVENIR	230										
	SAN PABLO	270										
SELVA CENTRAL BAJA	HUANUCO	AUCAYACU	586									
		TULUMAYO	640									
	UCAYALI	SAN ALEJANDRO	210									
SELVA SUR BAJA	MADRE DE DIOS	AGUAYTIA	319									
		IÑAPARI	244									

SIERRA NORTE

En la sierra norte, predominaron los días fríos y muy fríos, sobretodo entre el 16 y 17 de septiembre. La estación Incahuasi (Lambayeque) registró un día extremadamente frío con 11.0°C. Los días cálidos ocurrieron de forma muy puntual.

SIERRA CENTRAL

En la sierra central, también predominaron los días fríos y muy fríos entre el 15 y 17 de septiembre. Días extremadamente fríos se presentaron en Huánuco (Dos de Mayo y Jacas Chico) y Junín (Runatullo).

SIERRA SUR

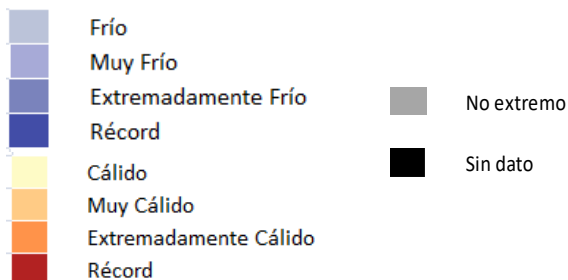
La sierra sur registró mayor frecuencia de días cálidos y muy cálidos. Arequipa presentó temperaturas diurnas muy altas con un días extremadamente cálido en Chivay y un récord mensual alto de temperatura máxima de 23.3°C en Orcopampa el 20 de septiembre.


SELVA

La región Amazónica presentó días fríos y muy fríos entre el 16 y 17 de septiembre debido a la presencia de cobertura nubosa asociada a la ocurrencia de lluvias según el Aviso N°179, donde estaciones de Huánuco registraron días extremadamente fríos. Posterior al evento, se presentaron días cálidos y muy cálidos.

Tabla 1. Valores mínimos de la temperatura máxima.

SECTOR	VALOR MÍNIMO	ALT (MSNM)
Sierra Norte	11.0°C (Incahuasi – Lambayeque)	3052
Sierra Centro	7.0°C (Jacas Chico – Huánuco)	3673
Sierra Sur	9.5°C (Caylloma – Arequipa)	4318
Selva Norte Baja	26.4°C (Sauce – San Martín)	580
Selva Central	23.8°C (Tulumayo – Huánuco)	640
Selva Sur	27.4°C (Iñapari – Madre de Dios)	244

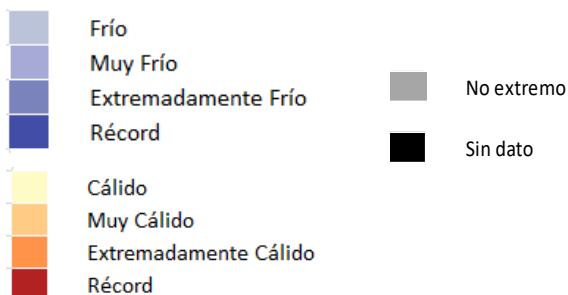




Monitoreo de Temperaturas Mínimas del Aire 16 al 22 de setiembre 2021

EXTREMOS DE TEMPERATURA MÍNIMA

SECTOR	DPTO	ESTACION	ALT	SEPTIEMBRE								
				16	17	18	19	20	21	22		
SIERRA NORTE OCCIDENTAL	PIURA	CHALACO	2296									
		HUARMACA	2178									
	CAJAMARCA	QUILCATE	3082									
		LLAPA	2932									
		GRANJA PORCON	3149									
		SAN PABLO	2338									
		CONTUMAZA	2542									
	LAMBAYEQUE	INCAHUASI	3052									
	LA LIBERTAD	SALPO	3418									
		CACHICADAN	2900									
SIERRA NORTE ORIENTAL	AMAZONAS	CHACHAPOYAS	2442									
		CUTERVO	2668									
	CAJAMARCA	BAMBAMARCA	2495									
		CELENDIN	2602									
		LA ENCAÑADA	2980									
		AUGUSTO WEBERBAUER	2673									
		SONDOR-MATARA	2908									
		SAN MARCOS	2287									
	LA LIBERTAD	HUAMACHUCO	3186									
	SIERRA CENTRO OCCIDENTAL	ANCASH	MALVAS	2979								
CHIQUIAN			3386									
LIMA		OYON	3667									
		CANTA	2818									
SIERRA CENTRO ORIENTAL	HUANUCO	DOS DE MAYO	3442									
		PASCO	YANAHUANCA	3150								
	JUNIN	JUNIN	4120									
		INGENIO	3390									
		HUAYAO	3360									
	HUANCAVELICA	ACOSTAMBO	3675									
		COLCABAMBA	3055									
SIERRA SUR OCCIDENTAL	AREQUIPA	TISCO	4175									
		CHIVAY	3644									
		IMATA	4475									
	MOQUEGUA	UBINAS	3380									
		CANDARAVE	3435									
		SUSAPAYA	3433									
SIERRA SUR ORIENTAL	CUSCO	ANTA ANCACHURO	3340									
		GRANJA KCAYRA	3219									
		PARURO	3084									
	APURIMAC	TAMBOBAMBA	3317									
	PUNO	LLALLY	3980									
PAMPAHUTA		4400										
SELVA NORTE ALTA	MAZO CRUZ	4003										
	AMAZONAS	JAZAN	1354									
SELVA NORTE BAJA	SAN MARTIN	MOYOBAMBA	860									
		MAZAN	103									
	LORETO	AMAZONAS	113									
		PUERTO ALMENDRA	146									
		TAMSHIYACU	98									
	SAN MARTIN	SAN ANTONIO	430									
		TARAPOTO	282									
		EL PORVENIR	230									
		HUANUCO	AUCAYACU	586								
	SELVA CENTRAL BAJA	UCAYALI	TULUMAYO	640								
SAN ALEJANDRO			210									
AGUAYTIA		319										
SELVA SUR BAJA	MADRE DE DIOS	IÑAPARI	244									



SIERRA NORTE

La sierra norte occidental registró noches cálidas y muy cálidas entre el 16 y 17 de setiembre en Cajamarca y Lambayeque. Mientras que, en la parte oriental, algunas estaciones de Cajamarca presentaron una noche fría el 18 de setiembre.

SIERRA CENTRAL

La sierra centro occidental se caracterizó por registrar noches muy frías, inclusive se tuvo una noche extremadamente fría en Chiquián (Áncash) el 16 de setiembre. En tanto, la sierra centro oriental presentó noches alternas entre cálidas y frías.

SIERRA SUR

La sierra sur se caracterizó por presentar noches cálidas, muy cálidas y extremadamente cálidas consecutivas, apenas se registraron noches frías en Granja Kcayra (Cusco) entre el 20 y 22 de setiembre. La estación Susapaya (Tacna) registró un récord mensual alto de temperatura mínima con 8.0°C el 18 de setiembre.

SELVA

En la región Amazónica, predominaron las noches cálidas y muy cálidas, con apenas una noche fría el 17 de setiembre. La estación Iñapari (Madre de Dios) presentó un récord mensual alto de temperatura mínima con 24.0°C el 21 de setiembre.

Tabla 2. Valores mínimos de la temperatura mínima.

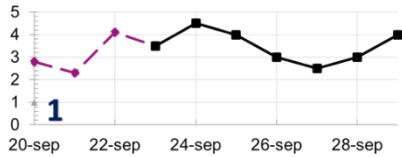
SECTOR	VALOR MÍNIMO	ALT (MSNM)
Sierra Norte	0.6°C (La Encañada – Cajamarca)	2980
Sierra Centro	-6.4°C (Laive – Junín)	3860
Sierra Sur	-7.4°C (Imata – Arequipa)	4475
Selva Norte Baja	16.0°C (Sauce – San Martín)	580
Selva Central	17.9°C (San Alejandro – Ucayali)	210
Selva Sur	20.8°C (Iñapari – Madre de Dios)	244

Pronóstico de Temperatura Mínima del 23 al 29 de septiembre de 2021

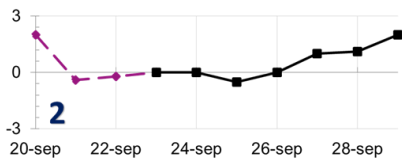
PERSPECTIVAS:

En sierra norte y centro se esperan valores de temperatura mínima dentro de lo normal, e incluso superior a su normal en algunos días, esto debido a la presencia de cobertura nubosa que se tendrá durante la semana. En sierra sur se espera descenso significativo de la temperatura mínima desde el 24 al 27 de septiembre, principalmente. En selva se presentará incremento de la temperatura nocturna y diurna desde el 26 de septiembre en adelante.

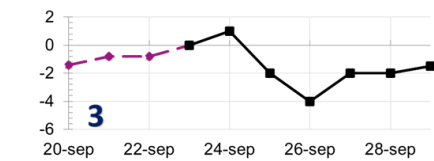
SIERRA NORTE – Granja Porcón



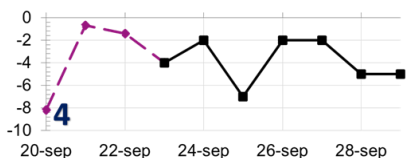
SIERRA CENTRO – Laive



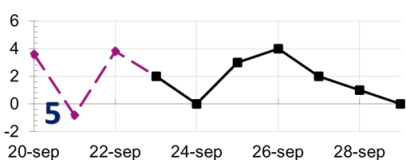
SIERRA SUR OCCIDENTAL – Imata



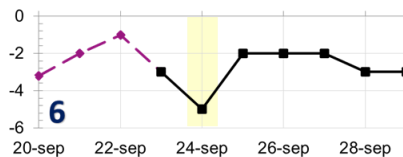
SIERRA SUR OCCIDENTAL – Chuapalca



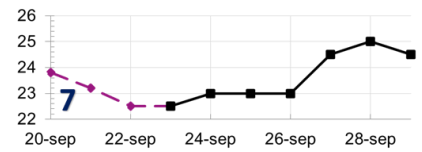
SIERRA SUR ORIENTAL – Sicuani



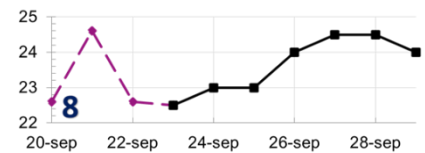
SIERRA SUR ORIENTAL – Ananea



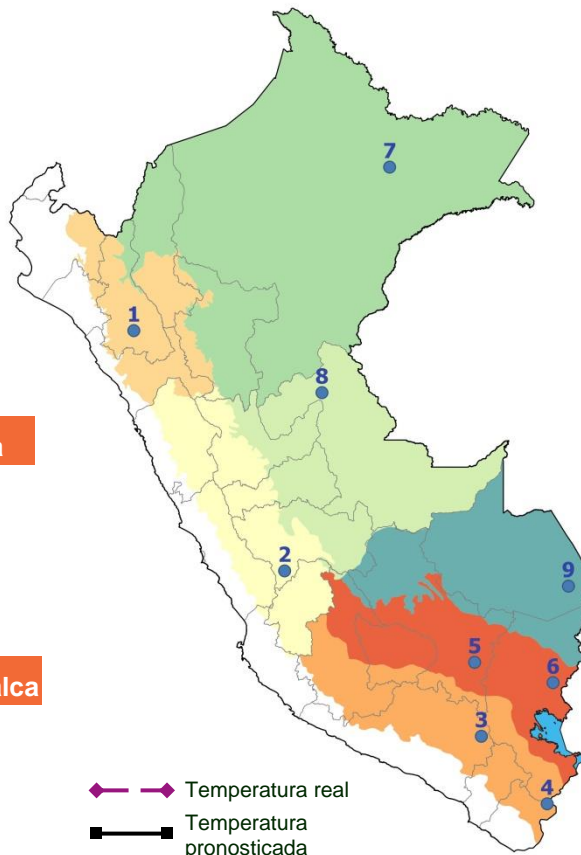
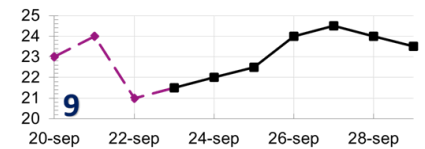
SELVA NORTE – Mazán



SELVA CENTRO – Pucallpa



SELVA SUR – Puerto Maldonado



NIVELES DE PELIGRO:

AMARILLO

NARANJA

ROJO

AVISOS METEOROLÓGICOS EMITIDOS Y VIGENTES EN LAS REGIONES DE INTERÉS:

AVISO N° 183: [PRECIPITACIONES EN LA SIERRA CENTRO Y SUR](#)

AVISO N° 184: [INCREMENTO DE VIENTO EN LA SIERRA NORTE Y CENTRO](#)

Las estaciones seleccionadas son representativas de cada zona geográfica, las cuales tienen un color diferenciado en el mapa. La tendencia de las temperaturas se mantiene en gran parte de la región; sin embargo, los registros de temperatura serán diferentes dependiendo de la ubicación de cada localidad.

Dirección de Meteorología y Evaluación

Ambiental Atmosférica

Gabriela Rosas

grosas@senamhi.gob.pe

Subdirección de Predicción Meteorológica

Nelson Quispe

nquispe@senamhi.gob.pe

Subdirección de Predicción Climática

Grinia Ávalos

gavalos@senamhi.gob.pe

Análisis y Redacción

- ✓ Cristina Davila
- ✓ Vannia Aliaga

Suscríbete a los boletines meteorológicos

<http://bit.ly/2EKqsHX>

Para ver los avisos meteorológicos, visite este link para mayor información:

<http://www.senamhi.gob.pe/avisos>

Próxima actualización: 29 de septiembre 2021



**Servicio Nacional de Meteorología e
Hidrología del Perú - SENAMHI**

Jr. Cahuide 785, Jesús María
Lima 11 - Perú

Central telefónica: [51 1] 614-1414

Unidad Funcional de Atención al Ciudadano:

[51 1] 470-2867

Climatología: [51 1] 614-1414 anexo 461

Pronóstico: [51 1] 614-1407 (Atención las 24 horas)

Consultas y sugerencias:

clima@senamhi.gob.pe

pronosticador@senamhi.gob.pe