



BOLETÍN SEMANAL DE TEMPERATURAS MÁXIMAS Y MÍNIMAS DEL AIRE

Regiones Andina y
Amazónica



INFORME


de la semana del 27
de julio al 04 de agosto
de 2021



PRONÓSTICO DE TEMPERATURA MÍNIMA

para la semana del 05 al 11
de agosto de 2021.

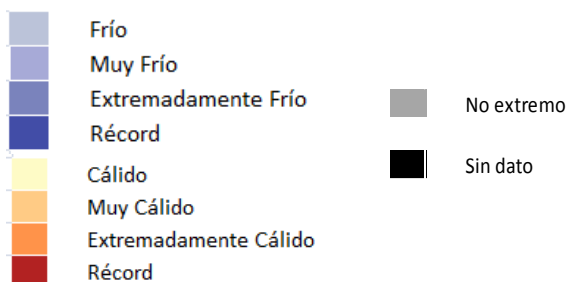




Monitoreo de Temperaturas Máximas del Aire 27 de julio al 03 de agosto de 2021

EXTREMOS DE TEMPERATURA MÁXIMA

| SECTOR | DPTO | ESTACION | ALT | JULIO | | | | | AGOSTO | | | |
|--------------------------|---------------------|--------------------|---------|-------|----|----|----|----|--------|---|---|--|
| | | | | 27 | 28 | 29 | 30 | 31 | 1 | 2 | 3 | |
| SIERRA NORTE OCCIDENTAL | CAJAMARCA | QUILCATE | 3082 | | | | | | | | | |
| | | GRANJA PORCON | 3149 | | | | | | | | | |
| | | SAN PABLO | 2338 | | | | | | | | | |
| | | CONTUMAZA | 2542 | | | | | | | | | |
| | LAMBAYEQUE | INCAHUASI | 3052 | | | | | | | | | |
| LA LIBERTAD | SALPO | 3418 | | | | | | | | | | |
| | PIURA | SALALA | 2974 | | | | | | | | | |
| SIERRA NORTE ORIENTAL | CAJAMARCA | CUTERVO | 2668 | | | | | | | | | |
| | | BAMBAMARCA | 2495 | | | | | | | | | |
| | | LA ENCAÑADA | 2980 | | | | | | | | | |
| | | AUGUSTO WEBERBAUER | 2673 | | | | | | | | | |
| | | NAMORA | 2744 | | | | | | | | | |
| | SONDOR-MATARA | 2908 | | | | | | | | | | |
| LA LIBERTAD | HUAMACHUCO | 3186 | | | | | | | | | | |
| SIERRA CENTRO OCCIDENTAL | ANCASH | MALVAS | 2979 | | | | | | | | | |
| | | CHIQUIAN | 3386 | | | | | | | | | |
| | LIMA | OYON | 3667 | | | | | | | | | |
| SIERRA CENTRO ORIENTAL | HUANUCO | CANTA | 2818 | | | | | | | | | |
| | | DOS DE MAYO | 3442 | | | | | | | | | |
| | JACAS CHICO | 3673 | | | | | | | | | | |
| | PASCO | YANAHUANCA | 3150 | | | | | | | | | |
| | JUNIN | LA OROYA | 3910 | | | | | | | | | |
| | | RUNATULLO | 3690 | | | | | | | | | |
| | HUANCAVELICA | INGENIO | 3390 | | | | | | | | | |
| PAMPAS | | 3240 | | | | | | | | | | |
| SIERRA SUR OCCIDENTAL | AYACUCHO | COLCABAMBA | 3055 | | | | | | | | | |
| | | PUQUIO | 3168 | | | | | | | | | |
| | AREQUIPA | TISCO | 4175 | | | | | | | | | |
| | | CHIVAY | 3644 | | | | | | | | | |
| | | IMATA | 4475 | | | | | | | | | |
| | MOQUEGUA | ICHUÑA | 3800 | | | | | | | | | |
| | | CAIRANI | 3920 | | | | | | | | | |
| | TACNA | SUSAPAYA | 3433 | | | | | | | | | |
| | | CAY CAY | 3150 | | | | | | | | | |
| | SIERRA SUR ORIENTAL | CUSCO | CCATCCA | 3729 | | | | | | | | |
| SICUANI | | | 3574 | | | | | | | | | |
| TAMBOBAMBA | | | 3317 | | | | | | | | | |
| PUNO | | MACUSANI | 4345 | | | | | | | | | |
| | | CUYO CUYO | 3414 | | | | | | | | | |
| | | AZANGARO | 3863 | | | | | | | | | |
| | | HUARAYA MOHO | 3890 | | | | | | | | | |
| | | MAZO CRUZ | 4003 | | | | | | | | | |
| SELVA NORTE ALTA | AMAZONAS | JAZAN | 1354 | | | | | | | | | |
| | SAN MARTIN | MOYOBAMBA | 860 | | | | | | | | | |
| SELVA NORTE BAJA | LORETO | MAZAN | 103 | | | | | | | | | |
| | | AMAZONAS | 113 | | | | | | | | | |
| | | PUERTO ALMENDRA | 146 | | | | | | | | | |
| | SAN MARTIN | TARAPOTO | 282 | | | | | | | | | |
| | | ELPORVENIR | 230 | | | | | | | | | |
| | | SAPOSOA | 320 | | | | | | | | | |
| SELVA CENTRAL BAJA | HUANUCO | TOURNAVISTA | 213 | | | | | | | | | |
| | | AUCAYACU | 586 | | | | | | | | | |
| | | PUERTO INCA | 249 | | | | | | | | | |
| | UCAYALI | SAN ALEJANDRO | 210 | | | | | | | | | |
| | | AGUAYTIA | 319 | | | | | | | | | |
| SELVA SUR BAJA | MADRE DE DIOS | IÑAPARI | 244 | | | | | | | | | |



SIERRA NORTE

Entre el 27 de julio y 03 de agosto, predominaron días cálidos en la sierra norte occidental; mientras que, la sierra norte oriental terminó el mes de julio con días cálidos y comenzó agosto con días fríos y muy fríos.

SIERRA CENTRAL

La sierra central terminó el mes de julio con temperaturas diurnas entre normal a cálido, sin embargo agosto comenzó con mayor frecuencia de días fríos y muy fríos, con mayor énfasis en el lado oriental donde estaciones de Huánuco (Dos de Mayo y Jacas Chico) alcanzaron un día extremadamente frío el 01 de agosto con 12.5°C y 7.6°C, respectivamente.

SIERRA SUR


El mes de julio terminó con temperaturas diurnas entre normal a cálidas en la sierra sur, a excepción de Tacna y norte de Puno donde se registraron días fríos y muy fríos consecutivos, inclusive hasta el 03 de agosto. A partir de agosto, se presentaron días fríos en toda la sierra sur.

SELVA

Dos eventos de friaje ingresaron a la región Amazónica: el décimotercero entre el 28 y 31 de julio, y el décimocuarto entre el 01 y 04 de agosto. El décimotercer friaje provocó un descenso significativo de las temperaturas diurnas en toda la región con días fríos y muy fríos, mientras que el décimocuarto friaje afectó en menor medida las temperaturas máximas.

Tabla 1. Valores mínimos de la temperatura máxima.

| SECTOR | VALOR MÍNIMO | ALT (MSNM) |
|------------------|-----------------------------------|------------|
| Sierra Norte | 11.2°C (Salala – Piura) | 2974 |
| Sierra Centro | 7.6°C (Jacas Chico – Huánuco) | 3673 |
| Sierra Sur | 9.0°C (Macusani – Puno) | 4345 |
| Selva Norte Baja | 23.6°C (Puerto Almendra – Loreto) | 146 |
| Selva Central | 25.0°C (San Alejandro – Huánuco) | 210 |
| Selva Sur | 23.0°C (Iñapari – Madre de Dios) | 244 |



Monitoreo de Temperaturas Mínimas del Aire

28 de julio al 04 de agosto 2021

EXTREMOS DE TEMPERATURA MÍNIMA

| SECTOR | DPTO | ESTACION | ALT | JULIO | | | | AGOSTO | | | | | |
|--------------------------|---------------------|--------------------|----------------|-------|----|----|----|--------|---|---|---|--|--|
| | | | | 28 | 29 | 30 | 31 | 1 | 2 | 3 | 4 | | |
| SIERRA NORTE OCCIDENTAL | CAJAMARCA | QUILCATE | 3082 | | | | | | | | | | |
| | | LLAPA | 2932 | | | | | | | | | | |
| | | GRANJA PORCON | 3149 | | | | | | | | | | |
| | | SAN PABLO | 2338 | | | | | | | | | | |
| | CONTUMAZA | 2542 | | | | | | | | | | | |
| | LAMBAYEQUE | INCAHUASI | 3052 | | | | | | | | | | |
| LA LIBERTAD | SALPO | 3418 | | | | | | | | | | | |
| SIERRA NORTE ORIENTAL | PIURA | SALALA | 2974 | | | | | | | | | | |
| | AMAZONAS | CHACHAPOYAS | 2442 | | | | | | | | | | |
| | CAJAMARCA | CUTERVO | 2668 | | | | | | | | | | |
| | | CHOTA | 2468 | | | | | | | | | | |
| | | BAMBAMARCA | 2495 | | | | | | | | | | |
| | | CELENDIN | 2602 | | | | | | | | | | |
| | | AUGUSTO WEBERBAUER | 2673 | | | | | | | | | | |
| | | NAMORA | 2744 | | | | | | | | | | |
| | | SONDOR-MATARA | 2908 | | | | | | | | | | |
| | | SAN MARCOS | 2287 | | | | | | | | | | |
| | CAJABAMBA | 2625 | | | | | | | | | | | |
| | LA LIBERTAD | HUAMACHUCO | 3186 | | | | | | | | | | |
| SIERRA CENTRO OCCIDENTAL | ANCASH | MALVAS | 2979 | | | | | | | | | | |
| | | CHIQUIAN | 3386 | | | | | | | | | | |
| | LIMA | OYON | 3667 | | | | | | | | | | |
| | | CANTA | 2818 | | | | | | | | | | |
| SIERRA CENTRO ORIENTAL | HUANUCO | DOS DE MAYO | 3442 | | | | | | | | | | |
| | | JACAS CHICO | 3673 | | | | | | | | | | |
| | PASCO | YANAHUANCA | 3150 | | | | | | | | | | |
| | | JUNIN | 4120 | | | | | | | | | | |
| | JUNIN | JAUJA | 3378 | | | | | | | | | | |
| | | HUAYAO | 3360 | | | | | | | | | | |
| | | PAMPAS | 3240 | | | | | | | | | | |
| | | PILCHACA | 3880 | | | | | | | | | | |
| SIERRA SUR OCCIDENTAL | AYACUCHO | HUAC-HUAS | 3180 | | | | | | | | | | |
| | | TISCO | 4175 | | | | | | | | | | |
| | AREQUIPA | CHIVAY | 3644 | | | | | | | | | | |
| | | IMATA | 4475 | | | | | | | | | | |
| | | CHIGUATA | 2902 | | | | | | | | | | |
| | MOQUEGUA | ICHUÑA | 3800 | | | | | | | | | | |
| | | CAIRANI | 3920 | | | | | | | | | | |
| | TACNA | SUSAPAYA | 3433 | | | | | | | | | | |
| | SIERRA SUR ORIENTAL | CUSCO | ANTA ANCACHURO | 3340 | | | | | | | | | |
| | | | CAY CAY | 3150 | | | | | | | | | |
| SICUANI | | | 3574 | | | | | | | | | | |
| APURIMAC | | TAMBOBAMBA | 3317 | | | | | | | | | | |
| | | MACUSANI | 4345 | | | | | | | | | | |
| | | PUNO | 3830 | | | | | | | | | | |
| SELVA NORTE ALTA | AMAZONAS | JAZAN | 1354 | | | | | | | | | | |
| | | MOYOBAMBA | 860 | | | | | | | | | | |
| | LORETO | MAZAN | 103 | | | | | | | | | | |
| | | AMAZONAS | 113 | | | | | | | | | | |
| PUERTO ALMENDRA | | 146 | | | | | | | | | | | |
| SAN MARTIN | TARAPOTO | 282 | | | | | | | | | | | |
| | EL PORVENIR | 230 | | | | | | | | | | | |
| | SAPOSOA | 320 | | | | | | | | | | | |
| | TOURNAVISTA | 213 | | | | | | | | | | | |
| SELVA CENTRAL BAJA | HUANUCO | AUCAYACU | 586 | | | | | | | | | | |
| | | PUERTO INCA | 249 | | | | | | | | | | |
| | | SAN ALEJANDRO | 210 | | | | | | | | | | |
| | UCAYALI | AGUAYTIA | 319 | | | | | | | | | | |
| SELVA SUR | MADRE DE DIOS | IÑAPARI | 244 | | | | | | | | | | |

SIERRA NORTE

En la sierra norte, predominaron temperaturas nocturnas de normal a cálidas entre el 28 de julio al 02 de agosto, para luego registrar un descenso significativos en sus valores entre el 03 y 04 de agosto con noches frías y muy frías, principalmente en el flanco oriental conforme al Aviso N°153 del Senamhi.

SIERRA CENTRAL

En la sierra centro occidental, predominaron noches frías y muy frías consecutivas entre el 28 de julio y 04 de agosto; mientras que, la sierra centro oriental registró noches cálidas, muy cálidas y extremadamente cálidas.

SIERRA SUR

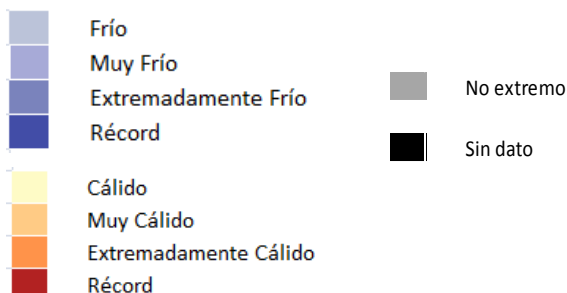
Las temperaturas nocturnas en la sierra sur fluctuaron entre normal a ligeramente cálido con algunas noches cálidas puntuales. Sólo en localidades de Ayacucho (Huac-Huas), Arequipa (Chiguata) y Puno (Cabanillas) se presentaron noches frías.

SELVA

El ingreso de 02 eventos de friaje en la región Amazónica provocó descensos significativos de las temperaturas nocturnas, siendo el décimotercer friaje más intenso que el décimocuarto debido a que se presentaron noches extremadamente frías entre el 30 y 31 de julio en la selva central y sur. La temperatura mínima en Iñapari (Madre de Dios) alcanzó 9.4 °C el 30 de julio. En el décimocuarto friaje se alcanzaron noches frías y muy frías con mayor énfasis en la selva central y sur.

Tabla 2. Valores mínimos de la temperatura mínima.

| SECTOR | VALOR MÍNIMO | ALT (MSNM) |
|------------------|-----------------------------------|------------|
| Sierra Norte | 0.7°C (Granja Porcon – Cajamarca) | 3149 |
| Sierra Centro | -6.0°C (Laive – Junin) | 3860 |
| Sierra Sur | -11.2°C (Pillones – Arequipa) | 4455 |
| Selva Norte Baja | 16.4°C (Puerto Almendra – Loreto) | 146 |
| Selva Central | 14.6°C (Puerto Inca – Huánuco) | 249 |
| Selva Sur | 9.4°C (Iñapari – Madre de Dios) | 244 |

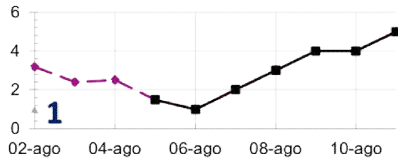


Pronóstico de Temperatura Mínima del 05 al 11 de agosto de 2021

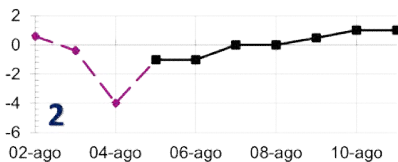
PERSPECTIVAS:

En sierra norte y centro se espera descenso de la temperatura mínima en los próximos días, principalmente hasta 7 de agosto, luego se presentará una recuperación paulatina de las mismas. La sierra sur occidental, presentará heladas meteorológicas con valores oscilando entre -20°C y -4°C en localidades sobre los 4000 m s.n.m. Por otro lado, en la sierra sur oriental, también se presentarán heladas meteorológicas, principalmente hasta el 7 de agosto. En la selva, las temperaturas se recuperarán y alcanzarán valores superiores a 21°C .

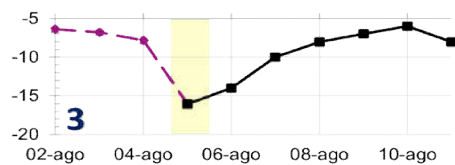
SIERRA NORTE – Granja Porcón



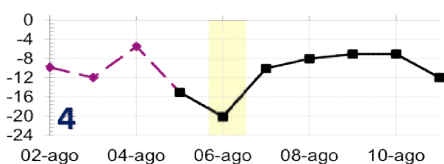
SIERRA CENTRO – Laive



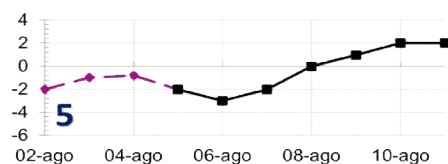
SIERRA SUR OCCIDENTAL – Imata



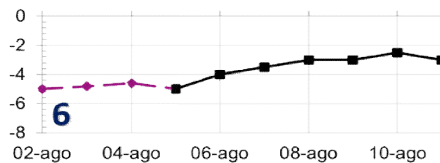
SIERRA SUR OCCIDENTAL – Chuapalca



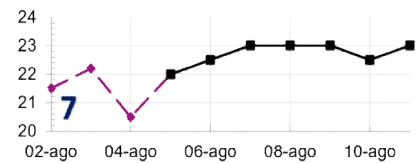
SIERRA SUR ORIENTAL – Sicuani



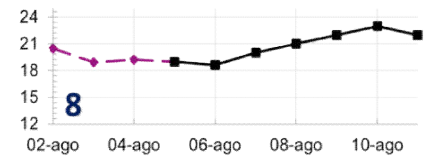
SIERRA SUR ORIENTAL – Ananea



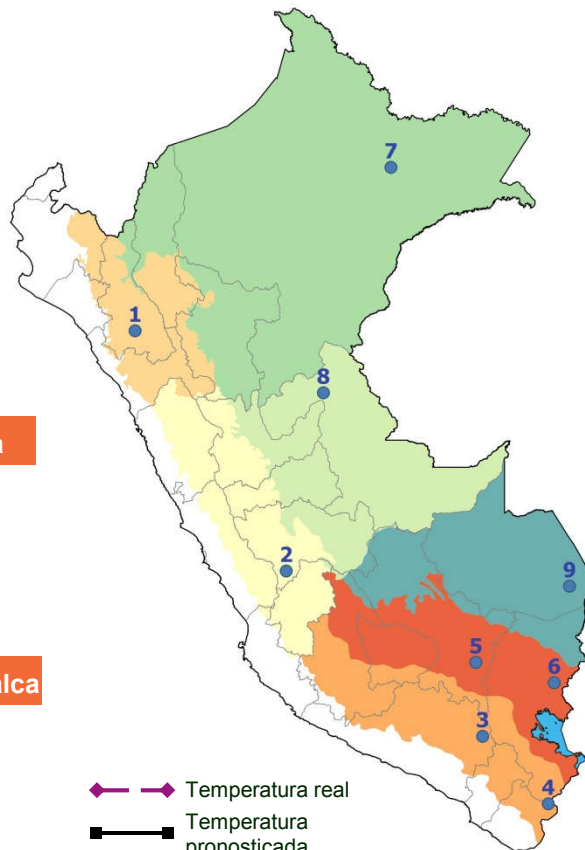
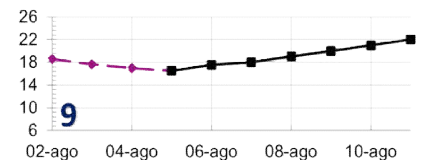
SELVA NORTE – Mazán



SELVA CENTRO – Pucallpa



SELVA SUR – Puerto Maldonado



NIVELES DE PELIGRO:

AMARILLO

NARANJA

ROJO

AVISOS METEOROLÓGICOS EMITIDOS Y VIGENTES:

AVISO N° 153 – DESCENSO DE TEMPERATURA NOCTURNA EN LA SIERRA NORTE Y CENTRO

AVISO N° 154 – DESCENSO DE TEMPERATURA NOCTURNA EN LA SIERRA

Las estaciones seleccionadas son representativas de cada zona geográfica, las cuales tienen un color diferenciado en el mapa. La tendencia de las temperaturas se mantiene en gran parte de la región; sin embargo, los registros de temperatura serán diferentes dependiendo de la ubicación de cada localidad.

Dirección de Meteorología y Evaluación

Ambiental Atmosférica

Gabriela Rosas

grosas@senamhi.gob.pe

Subdirección de Predicción Meteorológica

Nelson Quispe

nquispe@senamhi.gob.pe

Subdirección de Predicción Climática

Grinia Ávalos

gavalos@senamhi.gob.pe

Análisis y Redacción

- ✓ Cristina Davila
- ✓ Vannia Aliaga

Suscríbete a los boletines meteorológicos

<http://bit.ly/2EKqsHX>

Para ver los avisos meteorológicos, visite este link para mayor información:

<http://www.senamhi.gob.pe/avisos>

Próxima actualización: 11 de agosto 2021



**Servicio Nacional de Meteorología e
Hidrología del Perú - SENAMHI**

Jr. Cahuide 785, Jesús María
Lima 11 - Perú

Central telefónica: [51 1] 614-1414

Unidad Funcional de Atención al Ciudadano:

[51 1] 470-2867

Climatología: [51 1] 614-1414 anexo 461

Pronóstico: [51 1] 614-1407 (Atención las 24 horas)

Consultas y sugerencias:

clima@senamhi.gob.pe

pronosticador@senamhi.gob.pe